ARCHICAD EDUCATION V21

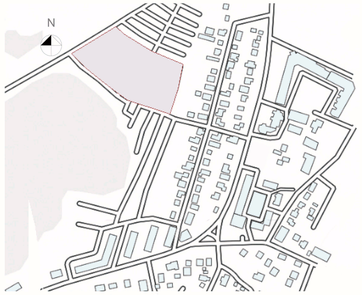

СИТУАЦІЙНИЙ ПЛАН М 1:2000

СХЕМА РУХУ

СХЕМА ФУНКЦІОНАЛЬНОГО ЗОНУВАННЯ ТЕРИТОРІЇ

ЕКСПЛІКАЦІЯ ГЕНЕРАЛЬНОГО ПЛАНУ:

1. Головний вид
2. Наземний паркінг
3. Спортивні майданчики
4. Дитячий майданчик
5. Господарська зона
6. Рекреація
7. Паркова зона
8. Будівля реабілітаційного центру

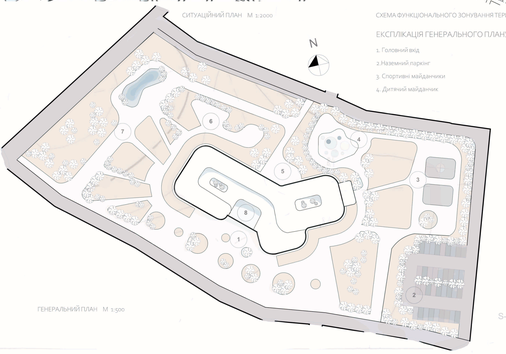

ГЕНЕРАЛЬНИЙ ПЛАН М 1:500

ФАСАД В ОСЯХ 1 - 21 М 1:200

ЕКСПЛІКАЦІЯ СХЕМИ РУХУ:

- пішохідні шляхи
- автомобільні дороги

ФУНКЦІОНАЛЬНЕ ЗОНУВАННЯ ТЕРИТОРІЇ:

- Вхідна зона
- Зона для занять спортом
- Зона паркінгу
- Господарська зона
- Рекреаційна зона

Реабілітаційний центр у місті Ірпені Київської області

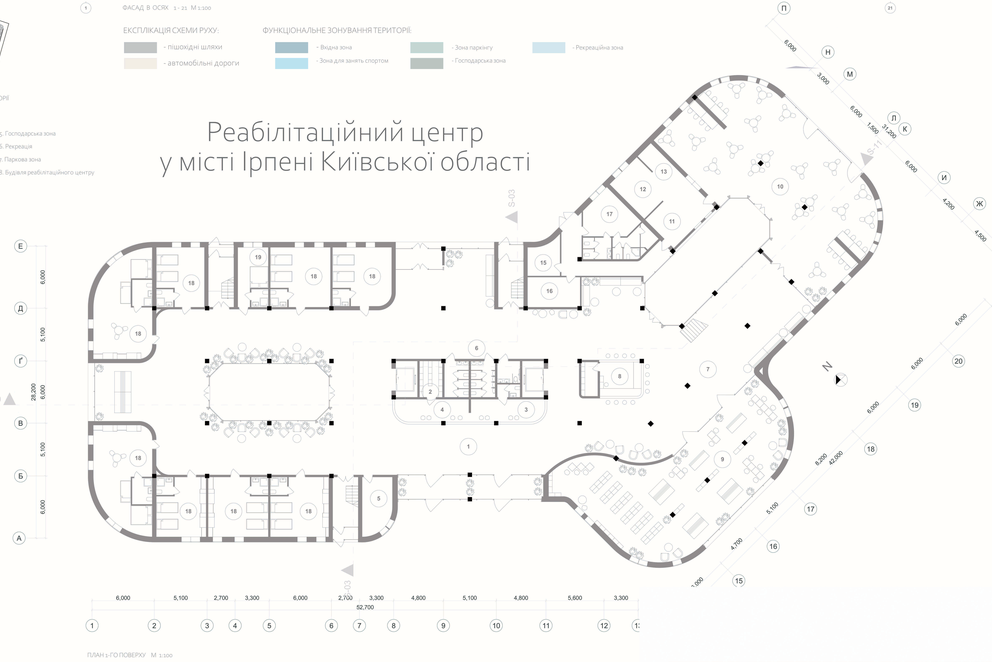

ПЛАН 1-ГО ПОВЕРХУ М 1:200

ФАСАД В ОСЯХ Є - П М 1:200

ФАСАД В ОСЯХ 25 - 1 М 1:200

РОЗРІЗ 1 - 1 М 1:200

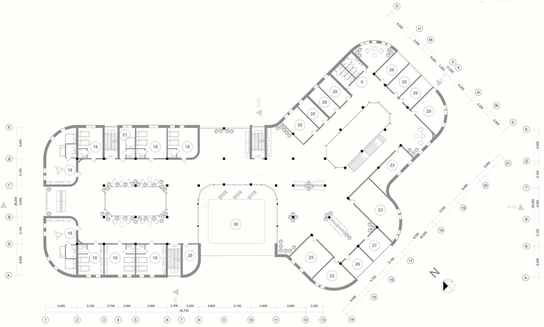

ПЛАН 2-ГО ПОВЕРХУ М 1:200

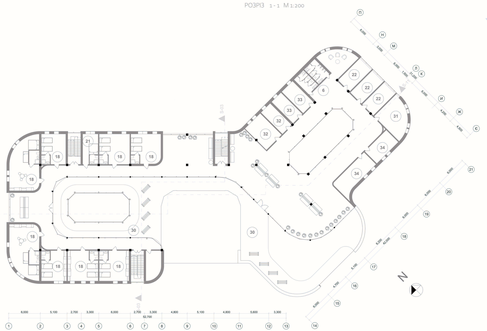

ПЛАН 3-ГО ПОВЕРХУ М 1:200

ЕКСПЛІКАЦІЯ ПРИМІЩЕНЬ:

1. Вестибюль
2. Гардероб
3. Реєстратура
4. Рецепція
5. Кімната охорони
6. Санвузол загального використання
7. Фойє
8. Кафетерій
9. Бібліотека-коворкінг
10. Зала їдальні
11. Гарячий цех
12. Холодний цех
13. Мийна
14. Завантажувальна
15. Комора овочів і фруктів
16. Комора м'ясних і молочних продуктів
17. Кімната персоналу, душова, санвузол персоналу
18. Житловий модуль
19. Кімната чергової медсестри
20. Приміщення для обстежень
21. Кімната чергової медсестри
22. Кабінет лікаря
23. Кімната персоналу
24. Санвузол загального використання
25. Кабінет психолога
26. Кабінет соцпрацівника
27. Кабінет логопеда
28. Кабінет психологічного розвантаження
29. Комора близни
30. Тераса
31. Кабінет головного лікаря
32. Канцелярія
33. Бухгалтерія
34. Адміністративні приміщення

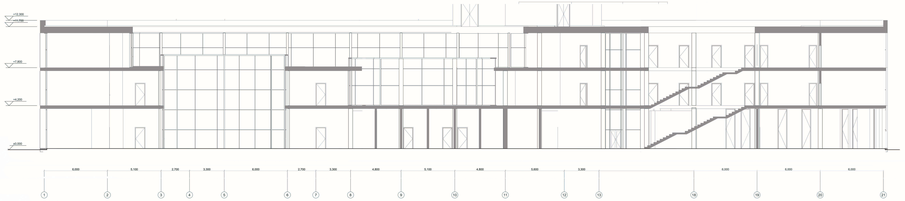

РОЗРІЗ 2 - 2 М 1:200

РОЗГОРТКА 1 М 1:50

РОЗГОРТКА 2 М 1:50

РОЗГОРТКА 3 М 1:50

РОЗГОРТКА 4 М 1:50

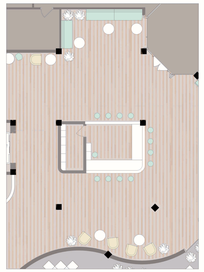

ПЛАН ПІДЛОГИ М 1:75

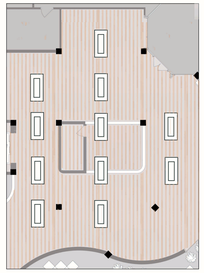

ПЛАН ОСВІТЛЕННЯ М 1:75