Профіль руху стічних вод

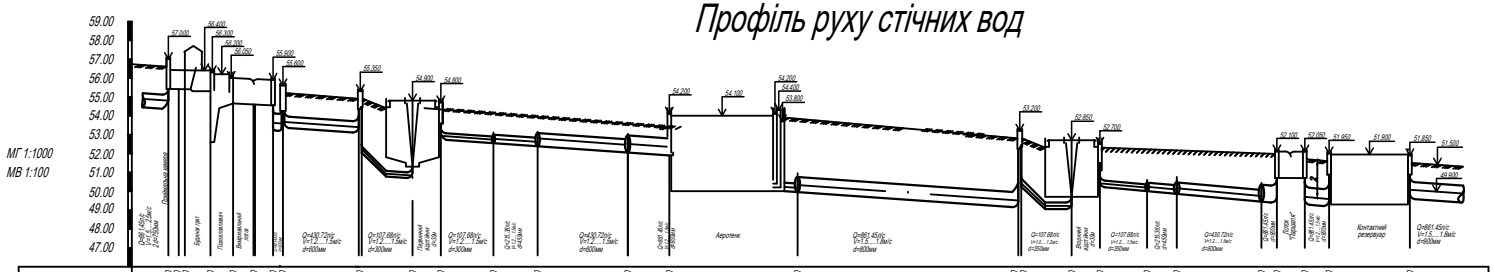

позначки сплано-ваної поверхні		58.700	58.900	56.150	56.050	55.950	55.800	55.600	55.200		54.950	54.500	54.400	54.200	54.000		53.550	53.400		53.000			52.800	52.770	52.300	52.200	52.150	52.100		52.050	52.000	52.000	51.750		51.750
позначки рівня води		57.000	56.400	56.410		56.050	55.900	55.800	55.600		55.350	54.900	54.800					54.200					53.200	53.200	52.850	52.700					52.100	52.050	51.950		51.850
відстань, м		0.5	1	13.6	12	10.8	0.6	0.2	40.2		26.9	12	30	23.4	47.8		22		68		117			26.7	12	25	15.7	44.9		5.2	14.8	12.9		42.8	
розрахункові точки		1	2	3	4	5	6	7	8	9	10	11	12	13	14	15	16	17		18			19	20	21	22	23	24		25	26	27	28		29

Профіль руху сирого осаду

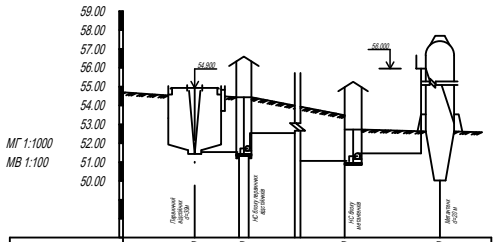

позначки сплано-ваної поверхні		54.900		54.400		53.500		52.800
позначки рівня води		54.900						
відстань, м			23.5	1	328.5		50.5	
розрахункові точки		а	б	в		г		у

Профіль руху активного мулу

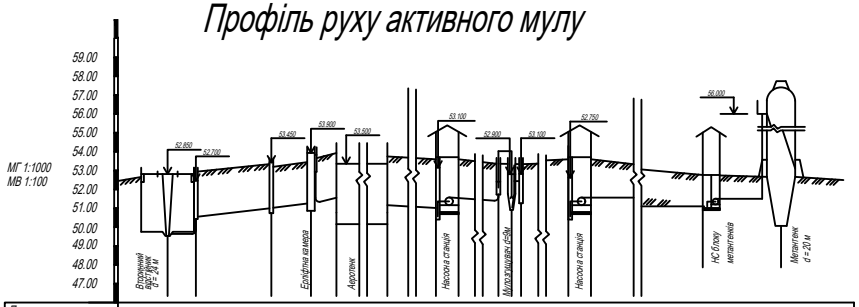

Позначки сплано - ваної поверхні		52.300	52.200		52.300	52.400	53.000		53.800		53.600	53.600	53.400	53.400	52.400		53.400	52.400					52.300			52.300					
Позначки рівня води		52.800	52.700		52.453	53.000	53.010				53.100		53.000	53.000	53.100		52.750														
Відстань, м			24	40		21	13.5		96	100		12	108.5	8	3.5	81.5	12		190		40										
Розрахункові точки		ж	з		і	к	к'		л		м	п	р	с	т		у	ф			г		д								

						Система водовідведення та очистки стічних вод населеного пункту		
Ст.	Аркуш	№ док.	Підпис	Дата				
Розробив	Ковальчук				Очисні споруди водовідведення	Стадія	Аркуш	Аркушів
Перевірив	Шуляк В.О.					КР	5	5
	Кравець							
Нач. каф.	Кравець А.О.				Профіль руху стічних вод/профіль руху сирого осаду/профіль руху активного мулу	ВВ-21		