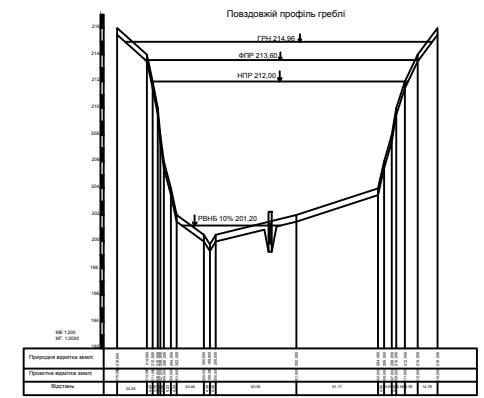
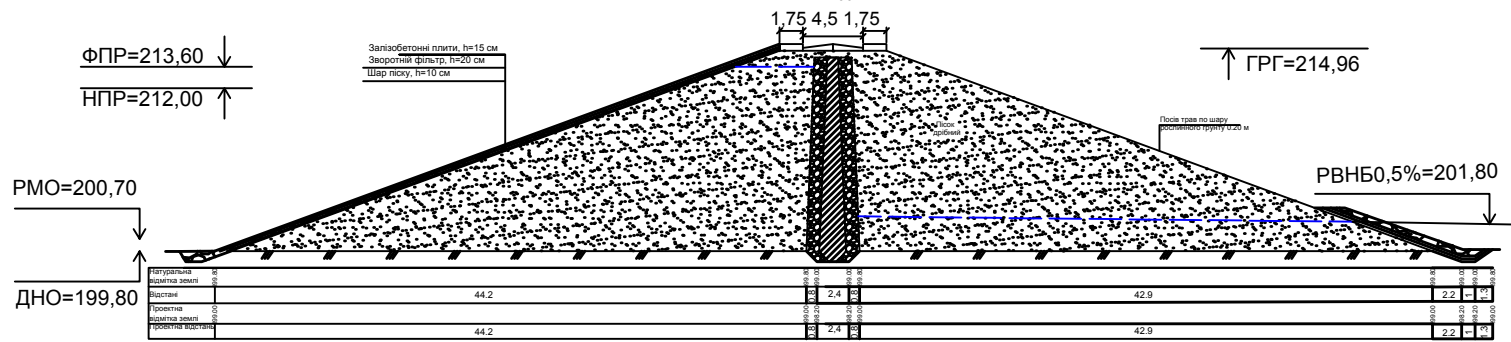
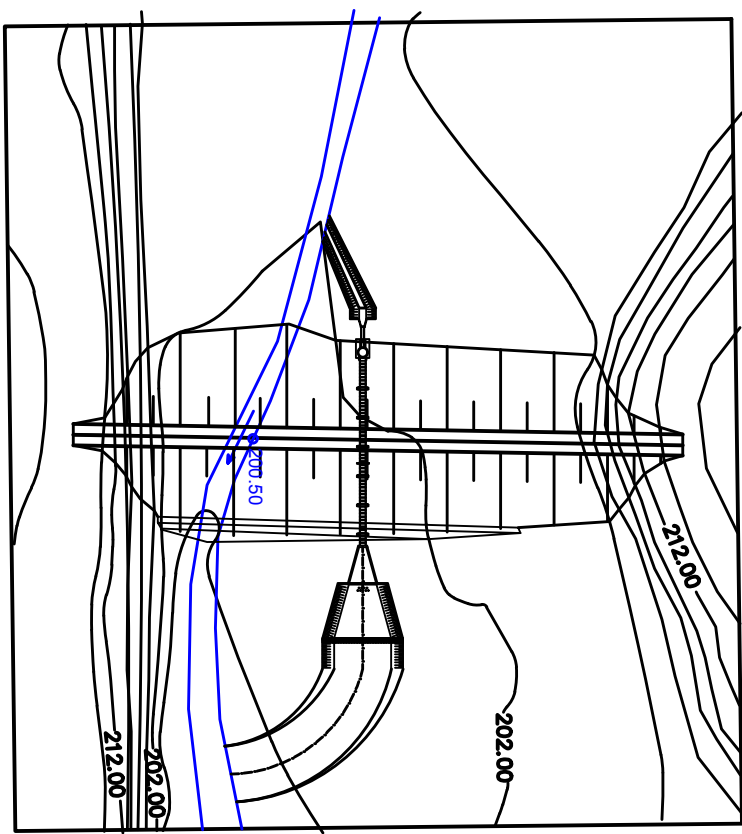


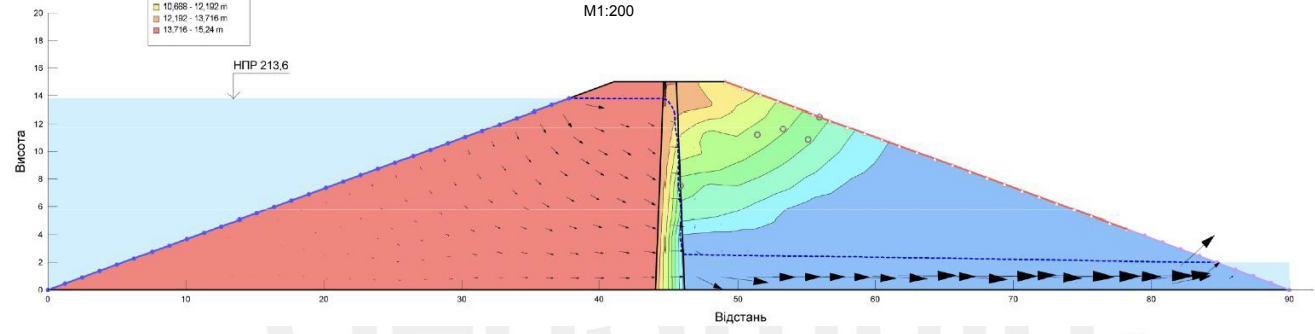
Поперечний переріз ґрунтової греблі розріз 1-1  
М 1:200



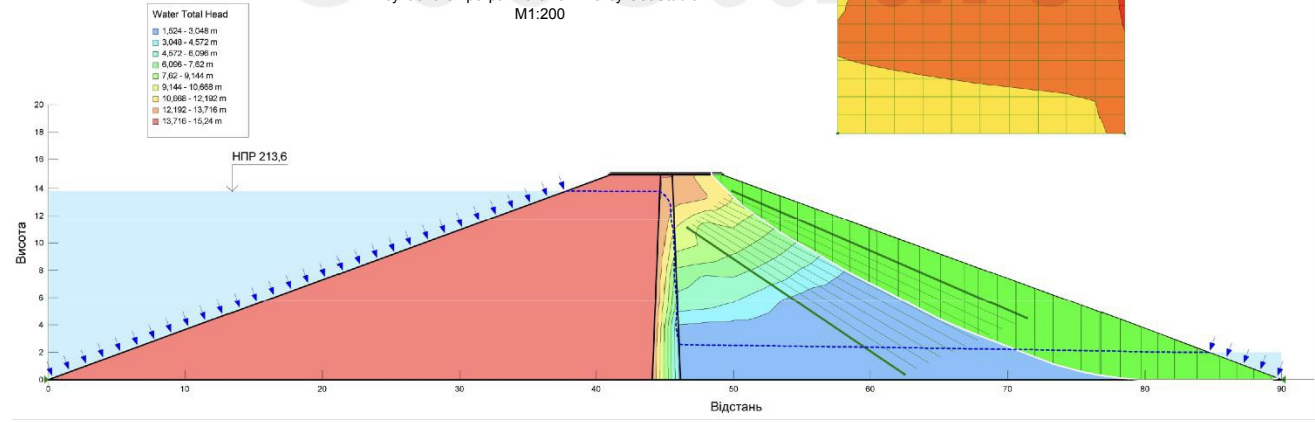
Генеральний план гідровузла з ґрунтовою греблюю  
М 1:1000



Фільтраційний розрахунок за допомогою сучасного програмного комплексу GeoStudio  
М 1:200



Визначення стійкості укосу за допомогою сучасного програмного комплексу GeoStudio  
М 1:200



Кваліфікаційна робота бакалавра				
Кафедра водопостачання та водовідведення				
Зн.	Арх.	№ сем.	Підлиц.	Дата
Заб. каф.	Хариня О.П.			
Керівник	Дірук О.В.			
Розробив	Хариня О.В.			
Гідровузел з ваптовим водоскопом і захисними спорудами			Смаляк	Аркіза
			КРБ	1 5
Київ (М 1:1000), профіль (М 1:200), поздовжній профіль (1:200), фільтраційний розрахунок (М 1:200), визначення стійкості укосу (М 1:200)			КНУБА, ФІСЕ гр. ГБ-21, Київ 2025	