БУДИНОК-ІНТЕРНАТ ДЛЯ ГРОМАДЯН ПОХИЛОГО ВІКУ У СЕЛІ ІВАНІВКА ЖИТОМИРСЬКОЇ ОБЛАСТІ

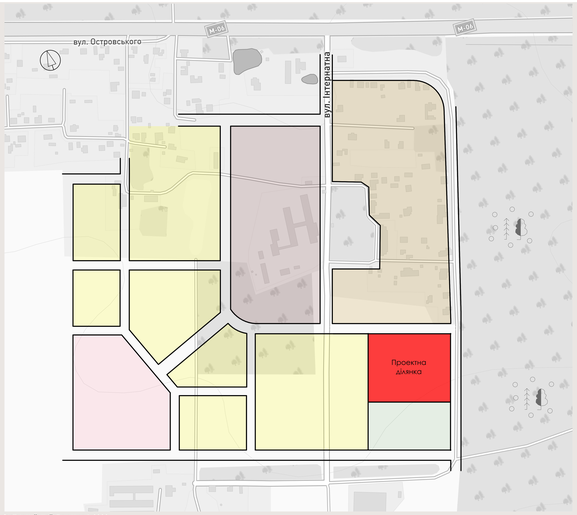

СИТУАЦІЙНИЙ ПЛАН М 1:2000

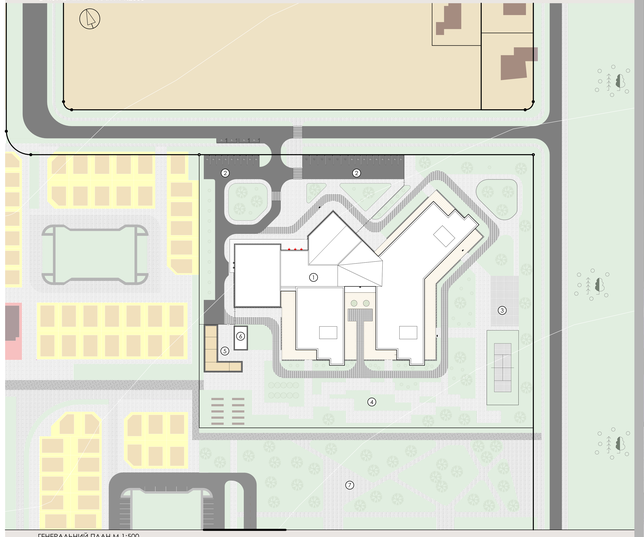

ГЕНЕРАЛЬНИЙ ПЛАН М 1:500

ЕКСПЛІКАЦІЯ ДО ГЕНЕРАЛЬНОГО ТА СИТУАЦІЙНОГО ПЛАНІВ

- Червоні лінії
- Дах проектної будівлі
- Автомобільні дороги
- Доріжки пішохідні
- Тверде покриття (ажурний бетон)
- Дренаж
- Головний вхід
- Другорядні входи
- Мішані ліси
- Дерева листові
- Чагарники
- Фруктові дерева
- Проектна садибна забудова
- Існуюча садибна забудова

1. Проектна будівля
2. Зона паркування на 24 місця
3. Спортивна зона
4. Кінетичний сад
5. Господарча зона
6. Вихід зі сховища
7. Парк

ФАСАД ЗАХІДНИЙ М 1:100

ФАСАД СХІДНИЙ М 1:100

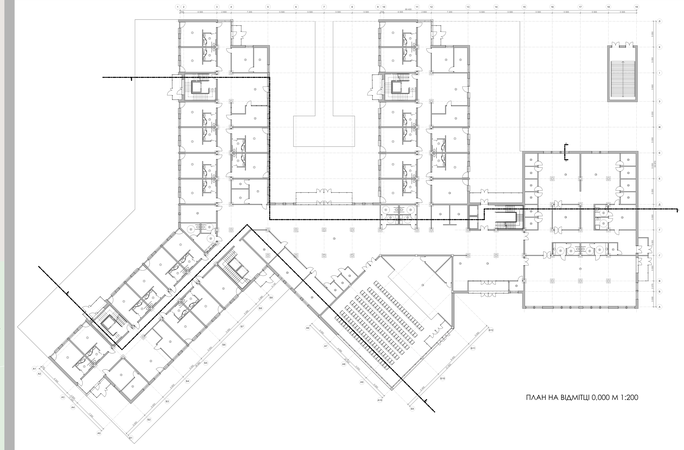

ПЛАН НА ВІДМІТЦІ 0,000 М 1:200

План на відмітці +8,100 М 1:500

ПЛАН НА ВІДМІТЦІ +4,500 М 1:500

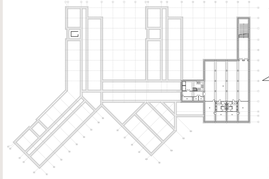

ПЛАН НА ВІДМІТЦІ -3,500 М 1:500

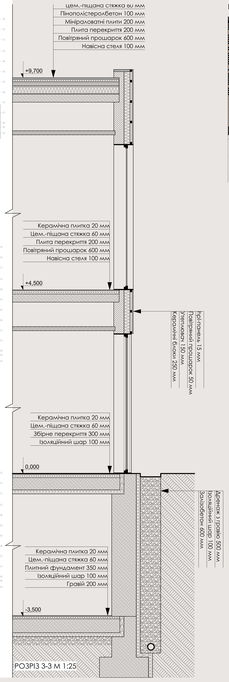

РОЗРІЗ 3-3 М 1:25

ІНТЕРЄР ЗАГАЛЬНОЇ КІМНАТИ

ПЛАН ПІДЛОГИ З РОЗСТАНОВКОЮ ОБЛАДНАННЯ М 1:50

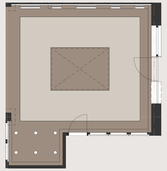

ПЛАН СТЕЛІ З РОЗСТАНОВКОЮ СВІТИЛЬНИКІВ М 1:50

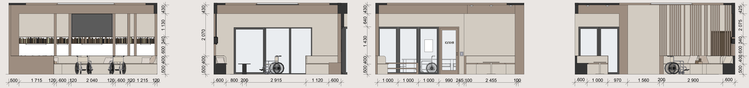

РОЗГОРТКИ СТІН ІНТЕРЄРУ М 1:50



ФАСАД ПІВНІЧНИЙ М 1:200

ФАСАД ПІВДЕННИЙ М 1:200

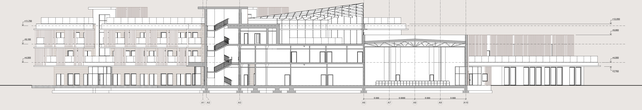

РОЗРІЗ 2-2 М 1:200

РОЗРІЗ 1-1 М 1:200

Виконав: ст.гр. АРХ 20-18 Романюк С.Д. Керівник: доц. Ковтун Г.Г., ст.викл. Івасюкова О.