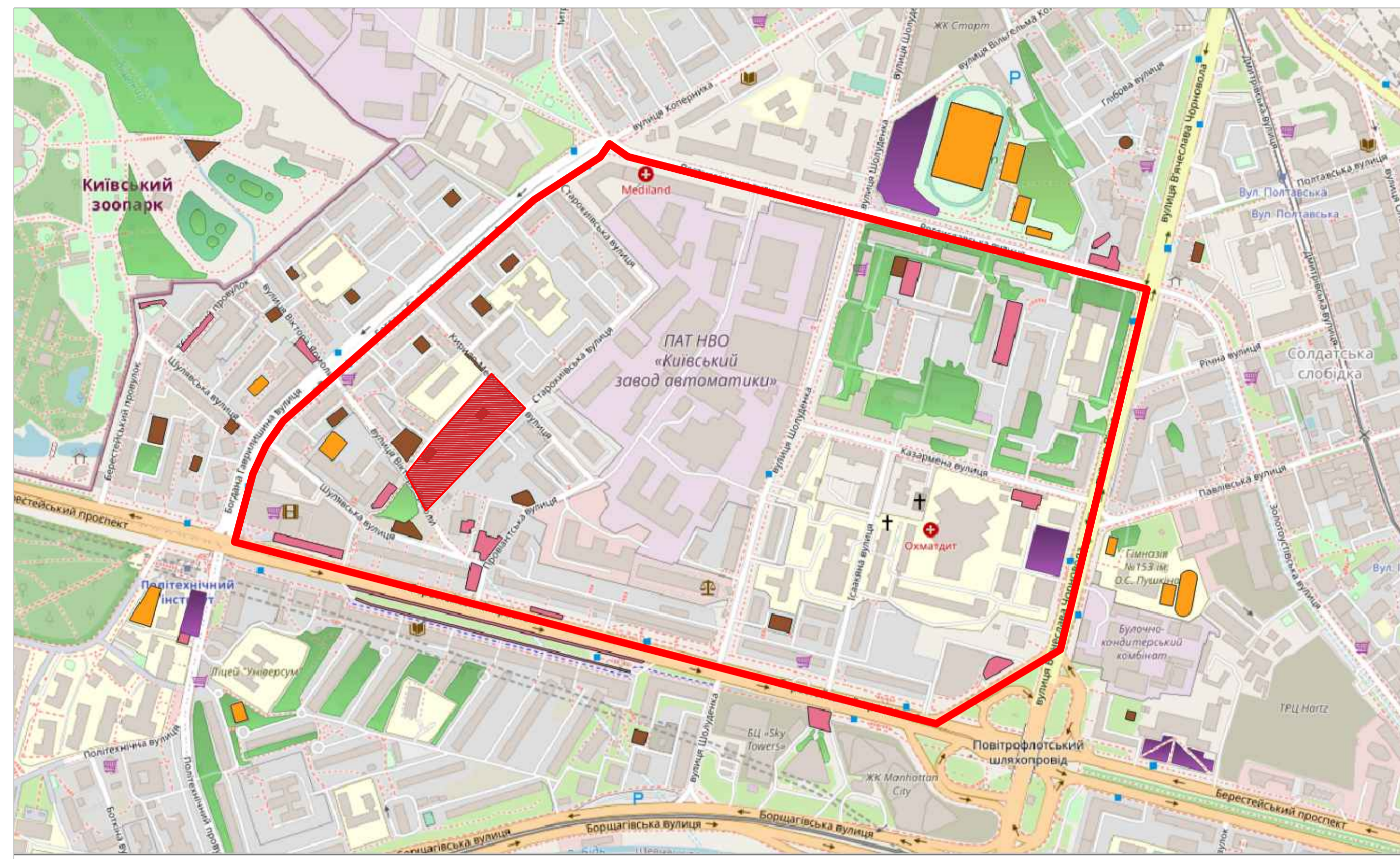


Супутниковий знімок



Схема розташування території в структурі району



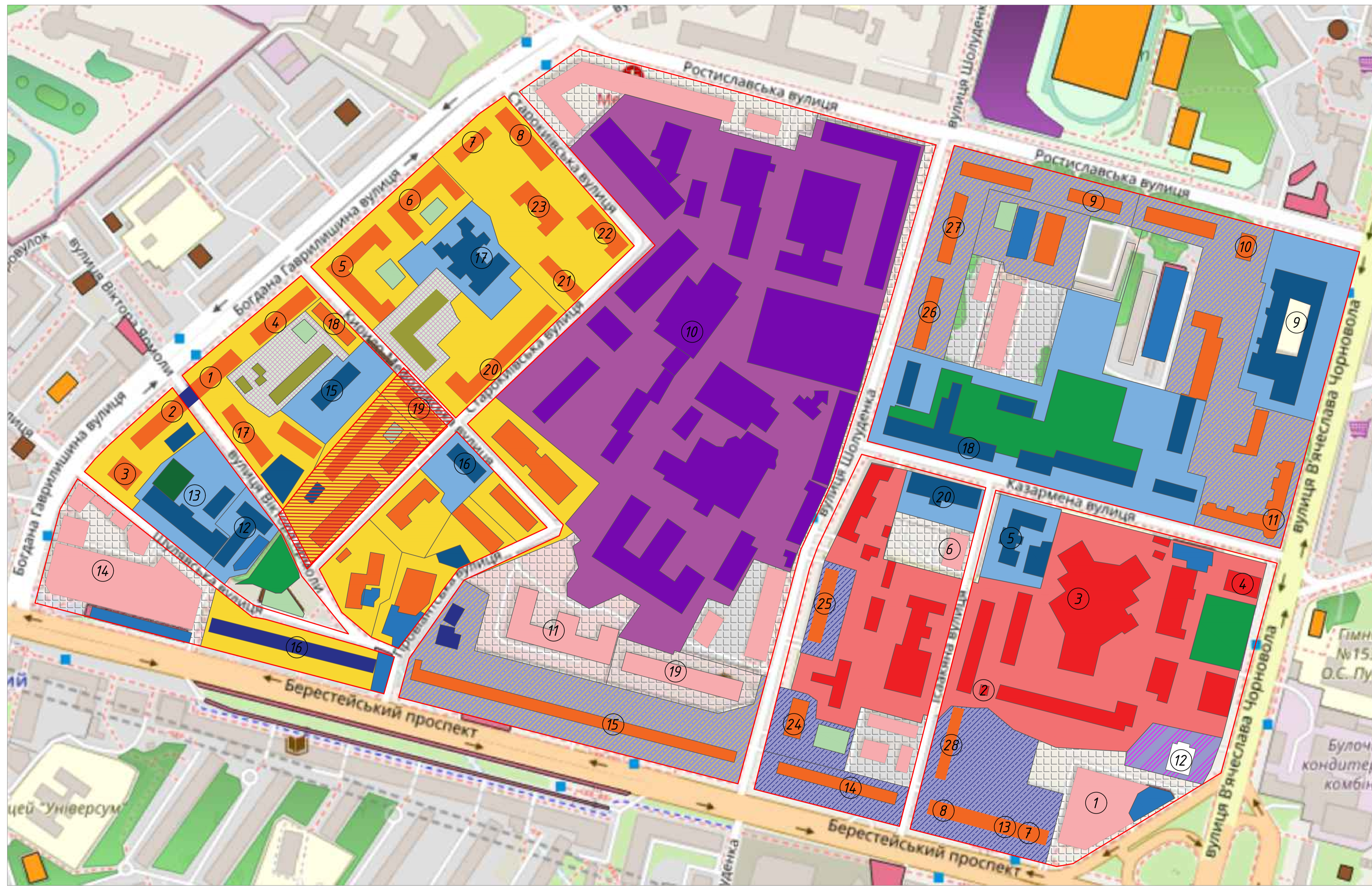
Фотофіксація



Кваліфікаційна робота бакалавра						
Кафедра міського господарства						
Зм.	Кільк.	Арк.	№ док.	Підпис	Дата	
Розробив:	Бондарчук О.С.					Дослідження містобудівної якості привидкової території житлового кварталу в межах вулиць Старокиївської, Кирила-Мефодіївської та Віктора Януса Шевченківського району м.Києва
Перевірив:	Лисенченко С.В.					Стадія Аркуш Аркушів
						4 1 11
Ситуаційна схема						МБГ 20-2

Схема існуючого стану території М1:2000

1. Міністерство інфраструктури України
2. Територія для обслуговування існуючої автоматичної телефонної станції
3. НДСЛ "Охмадит"
4. Центр кардіології та кардіохірургії
5. Національний науково-дослідницький інститут Українознавства
6. Землі житлової та громадської забудови
7. Комунальна власність, використовувана на період буд-ва
8. Комунальна власність, використовувана для буд-ва, експлуатації та обслуговування вхідної групи офісу та прилеглої території
9. Професійно-педагогічний коледж ім.А.Макаренка
10. ПАТ НВО "Київський завод автоматики"
11. Бізнес-центр "Вектор"
12. Міжнародний інститут Менеджменту
13. Спеціалізована школа І-ІІІ ст. №102
14. Smart Plaza Polytech
15. Заклад дошкільної освіти №645
16. Міжнародний інститут Бізнесу
17. Заклад дошкільної освіти №169
18. Державний науково-дослідний інститут авіації
19. Північний апеляційний господарський суд
20. Інститут вертебрології та реабілітації



Умовні позначення:

Території:

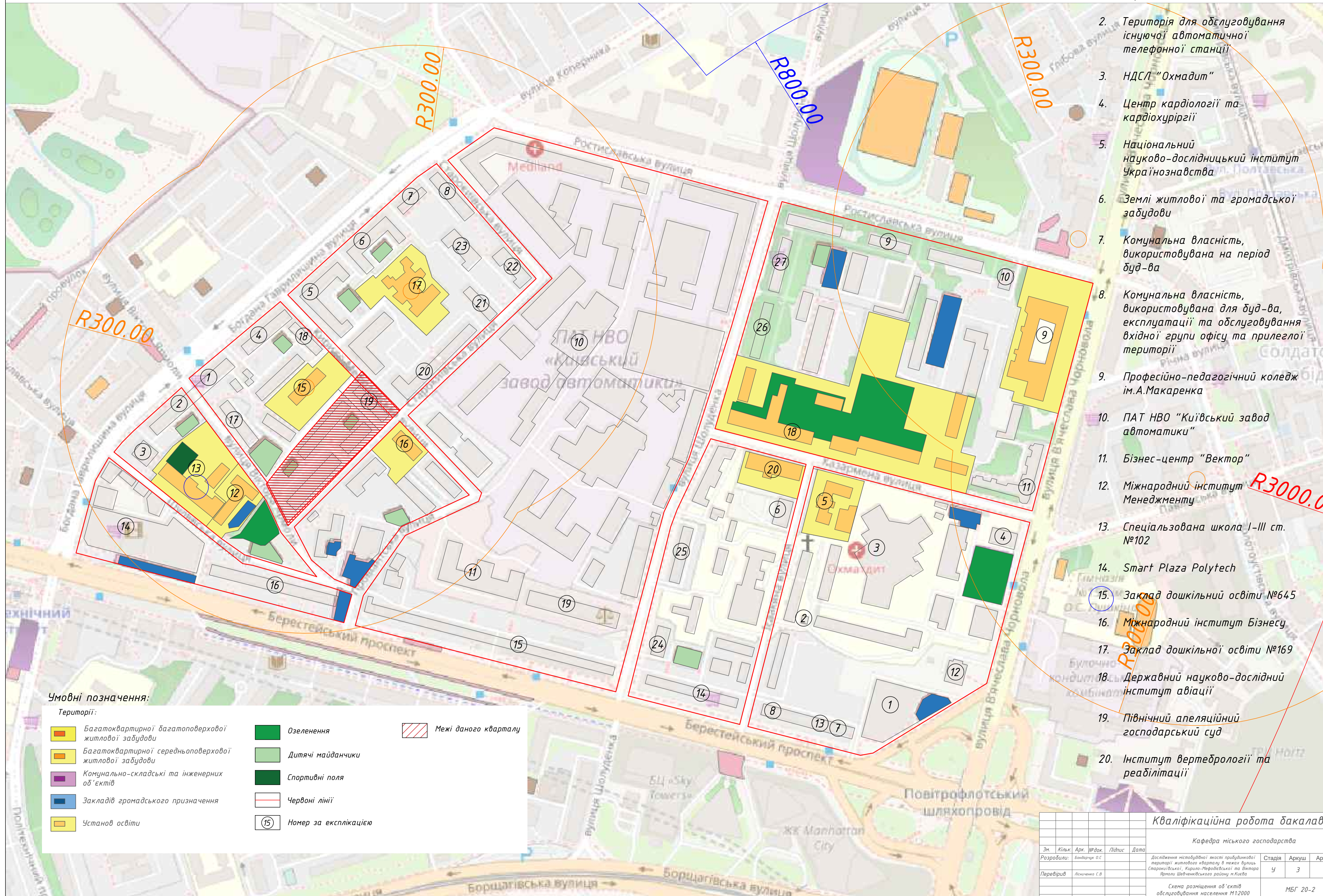
- Багатоквартирної багатоповислової житлової забудови
- Багатоквартирної середньоповислової житлової забудови
- Комунально-складські та інженерних об'єктів
- Закладів громадського призначення
- Установ освіти

- Озеленення
- Дитячі майданчики
- Спортивні поля
- Червоні лінії
- 15 Номер за експлікацією

Межі даного кварталу

Кваліфікаційна робота бакалавра					
Кафедра міського господарства					
Зм.	Кільк.	Арк.	№ док.	Підпис	Дата
Розробив:	Бондарчук О.С.				
Перевірив:	Яснеченко С.В.				
Дослідження існуючої території житлового кварталу в межах вулиць Старокиївської, Кирило-Мефодіївської та Віктора Янгола Шевченківського району м.Києва				Стадія	Аркушів
Схема існуючого стану території М1:2000				У	2
				Аркушів	11
				МБГ 20-2	

Схема розміщення об'єктів обслуговування населення М1:2000



1. Міністерство інфраструктури України
2. Територія для обслуговування існуючої автоматичної телефонної станції
3. НДСЛ "Охматит"
4. Центр кардіології та кардіохірургії
5. Національний науково-дослідницький інститут Українознавства
6. Землі житлової та громадської забудови
7. Комунальна власність, використовувана на період буд-ва
8. Комунальна власність, використовувана для буд-ва, експлуатації та обслуговування вхідної групи офісу та прилеглої території
9. Професійно-педагогічний коледж ім.А.Макаренка
10. ПАТ НВО "Київський завод автоматики"
11. Бізнес-центр "Вектор"
12. Міжнародний інститут Менеджменту
13. Спеціалізована школа I-III ст. №102
14. Smart Plaza Polytech
15. Заклад дошкільної освіти №645
16. Міжнародний інститут Бізнесу
17. Заклад дошкільної освіти №169
18. Державний науково-дослідний інститут авіації
19. Північний апеляційний господарський суд
20. Інститут вертебрології та реабілітації

Умовні позначення:

- Території:**
- Багатоквартирної багатопверхової житлової забудови
 - Багатоквартирної середньопверхової житлової забудови
 - Комунально-складські та інженерних об'єктів
 - Закладів громадського призначення
 - Установ освіти
 - Озеленення
 - Дитячі майданчики
 - Спортивні поля
 - Червоні лінії
 - Номер за експлікацією
 - Межі даного кварталу

Кваліфікаційна робота бакалавра

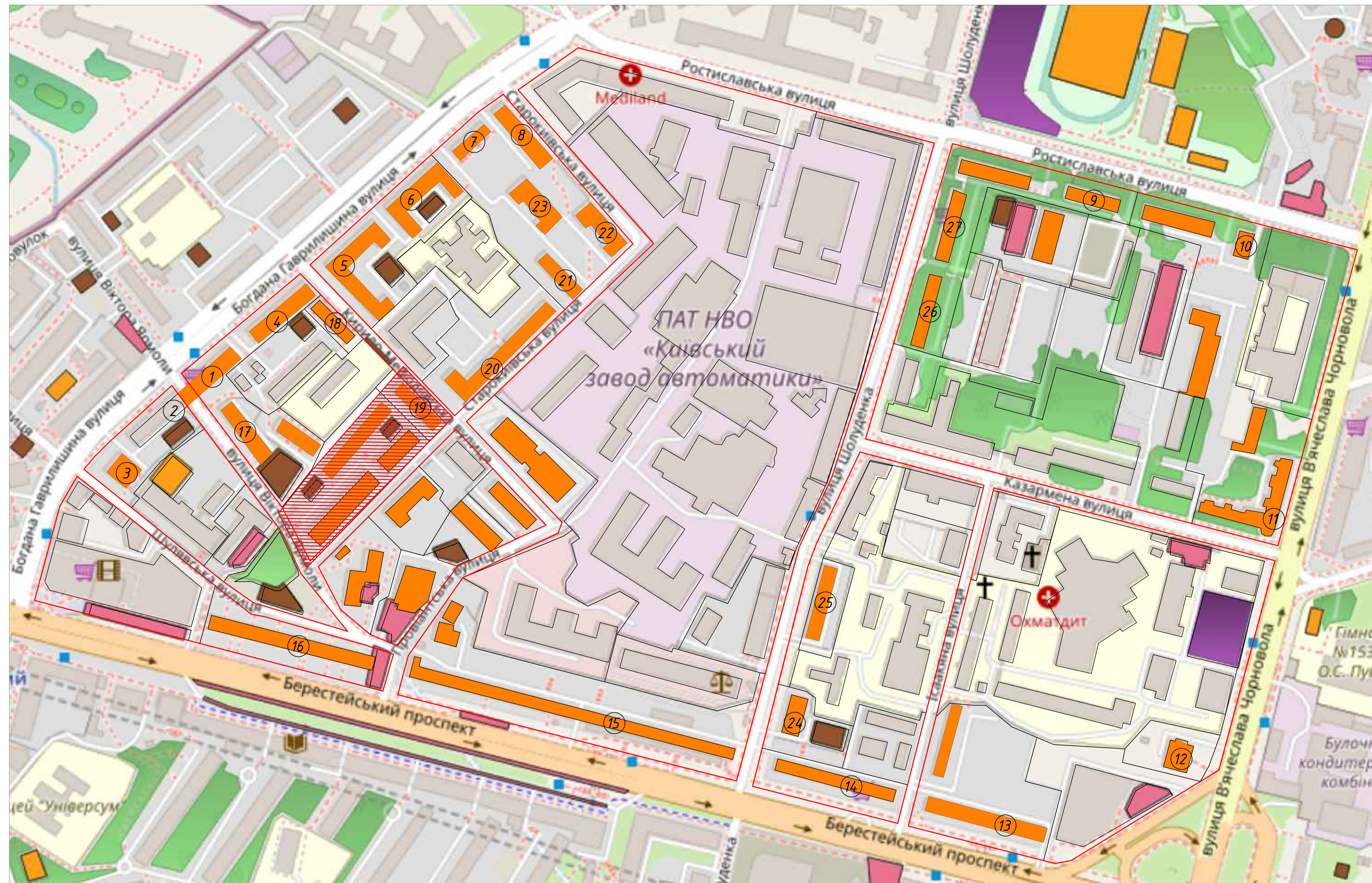
					Кафедра міського господарства				
Зм.	Кільк.	Арх.	№ док.	Підпис	Дата				
Розробили:	Бондарчук О.С.					Дослідження існуючої території житлового кварталу в межах вулиць Старокиївської, Кирило-Мефодіївської та Віктора Янчука Шевченківського району м.Києва	Студія	Аркуш	Аркушів
Перевірив:	Лисенко С.В.					Схема розміщення об'єктів обслуговування населення М1:2000	4	3	11
							МБГ 20-2		

Схема технічного стану території М1:2000

Умовні позначення:

Території:

- Задовільний стан забудови
- Червоні лінії
- Зони по кадастру
- Межі даного кварталу



Кваліфікаційна робота бакалавра					
Кафедра міського господарства					
Зм.	Кільк.	Арк.	№ док.	Підпис	Дата
Розробив:	Бондарчук О.С.				
Перевірив:	Лісоченко С.В.				
Дослідження містобудівної якості привидничкової території житлового кварталу в межах вулиць Старокиївської, Кирило-Мефодіївської та Віктора Янголи Шевченківського району м.Києва				Стадія	Аркуші
Схема технічного стану території М1:2000				У	4
				Аркушів	11
				МБГ 20-2	

Схема транспортного обслуговування М1:2000

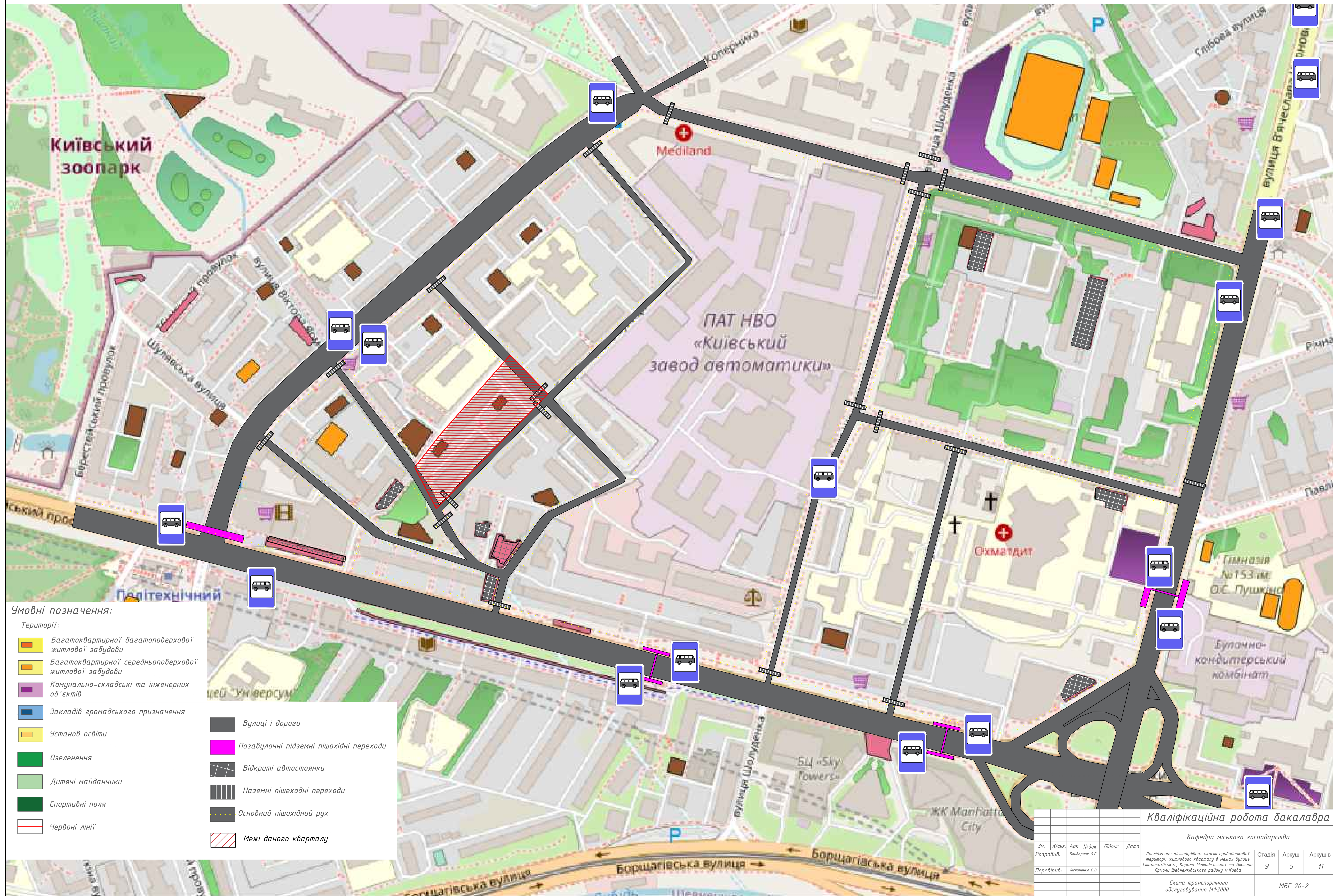
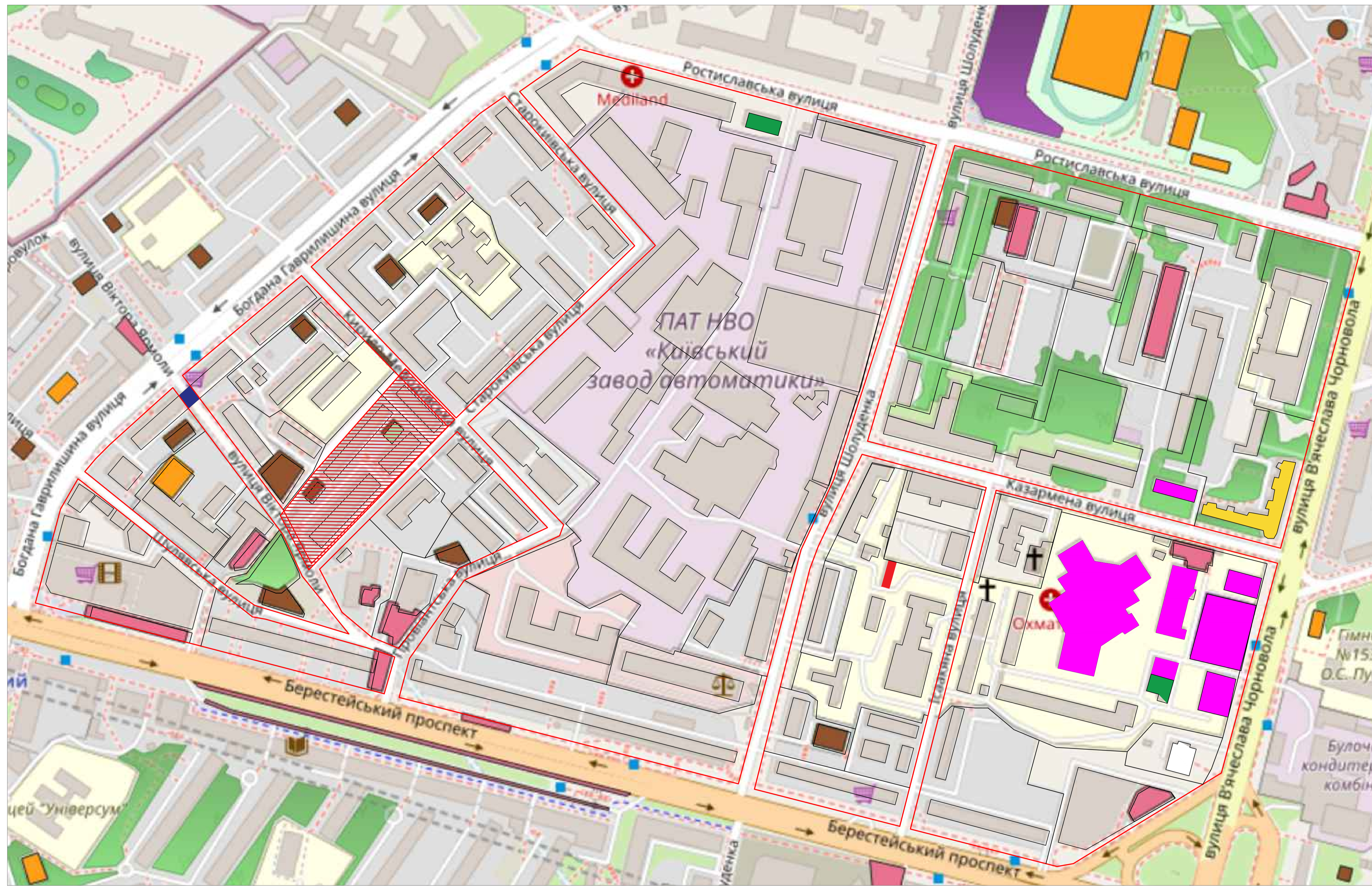


Схема історико-архітектурного стану території М1:2000

Умовні позначення:

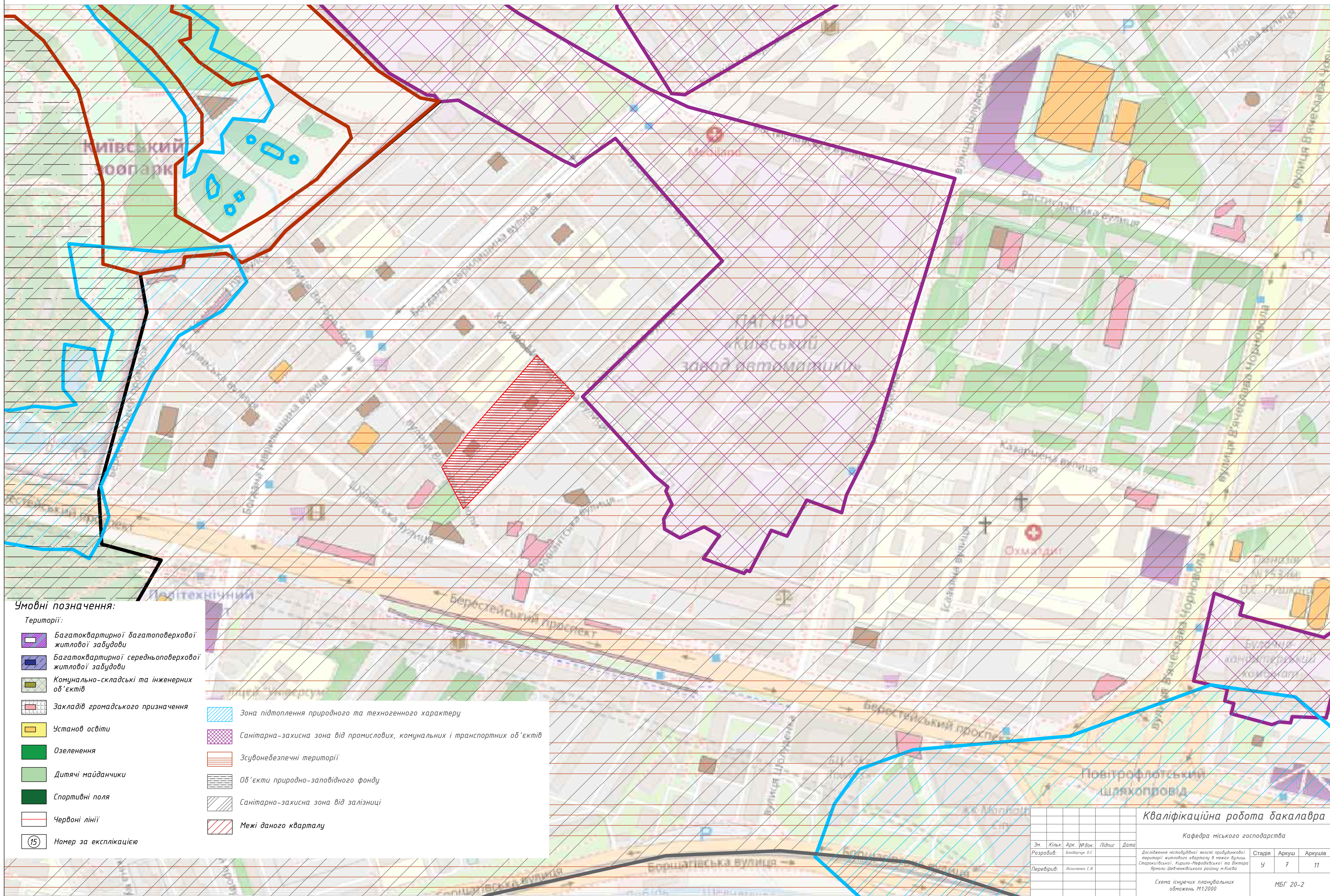
Території:

- Пам'ятка історії, Пам'ятка архітектури
- щойно виявлений об'єкт архітектури
- Пам'ятка містобудування
- Межі даного кварталу






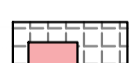






Кваліфікаційна робота бакалавра						
Кафедра міського господарства						
Зм.	Кільк.	Арк.	№ док.	Підпис	Дата	
Розробив:	Бондарчук О.С.					Дослідження містобудівної якості привидкової території житлового кварталу в межах вулиць Старокиївської, Кирило-Мефодіївської та Віктора Ярила Шевченківського району м.Києва
Перевірив:	Лисенченко С.В.					Стадія Аркуш Аркушів
						4 6 11
Схема історико-архітектурного стану території М1:2000						МБГ 20-2







Схема існуючих планувальних обмежень М1:2000



Умовні позначення:

Території:

-  Багатоквартирної багатоповірхової житлової забудови
-  Багатоквартирної середньоповірхової житлової забудови
-  Комунально-складські та інженерних об'єктів
-  Закладів громадського призначення
-  Установ освіти
-  Озеленення
-  Дитячі майданчики
-  Спортивні поля
-  Червоні лінії
-  Номер за експлікацією

-  Зона підтоплення природного та техногенного характеру
-  Санітарно-захисна зона від промислових, комунальних і транспортних об'єктів
-  Зсувонебезпечні території
-  Об'єкти природно-заповідного фонду
-  Санітарно-захисна зона від залізниці
-  Межі даного кварталу

Кваліфікаційна робота бакалавра

Кафедра міського господарства

Зм.	Кільк.	Арк.	№ док.	Підпис	Дата
Розробив:			Бондарчук О.С.		
Перевірив:			Лисенченко С.В.		

Дослідження ґрунтової якості привидкової території житлового кварталу в межах вулиць Старокиївської, Кирила-Мефодієвської та Віктора Ярила Шевченківського району м.Києва	Стадія	Аркуш	Аркушів
	4	7	11

Схема існуючих планувальних обмежень М1:2000

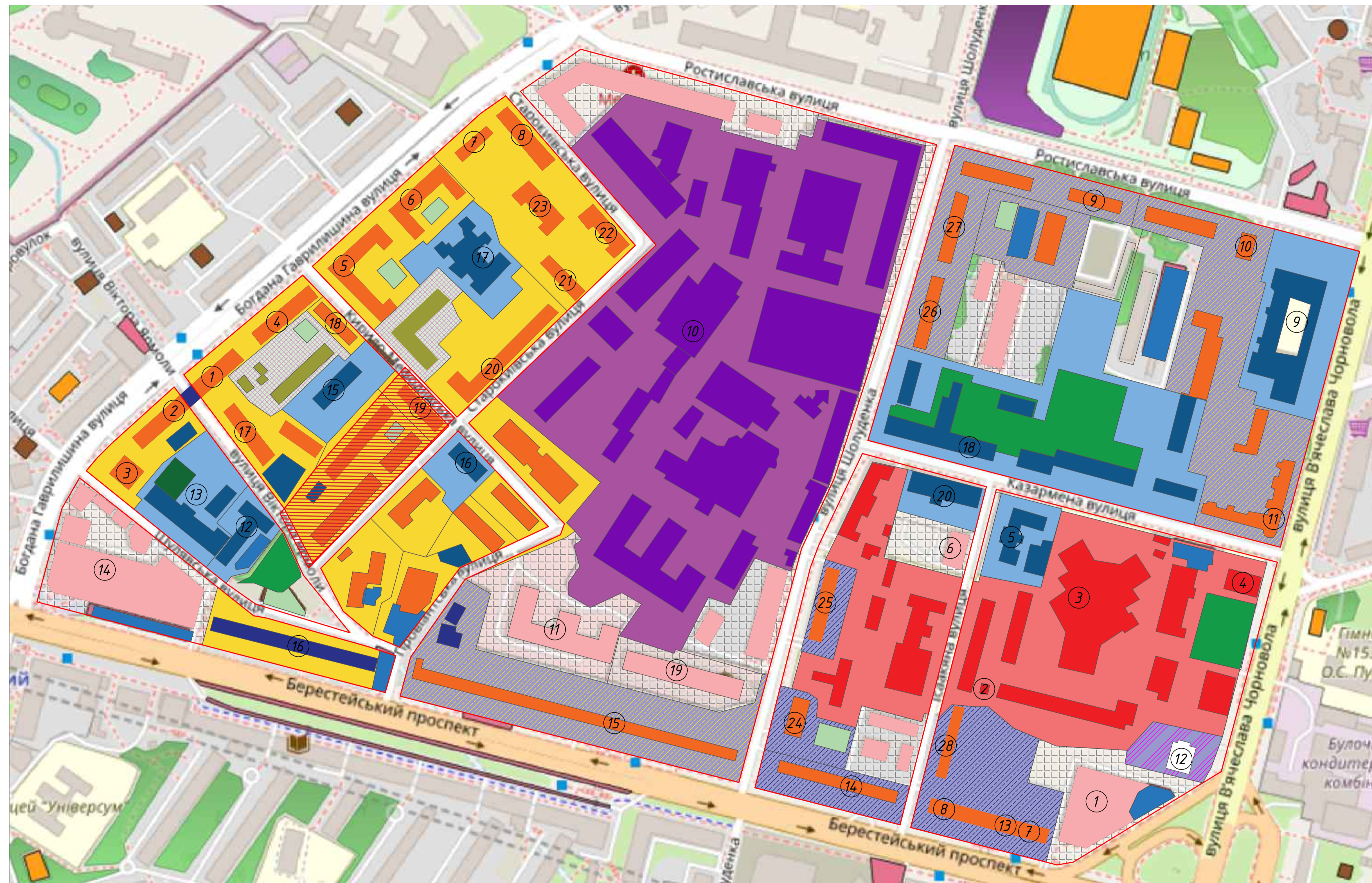
МБГ 20-2

Схема опорного плану території М1:2000

Умовні позначення:



Території:

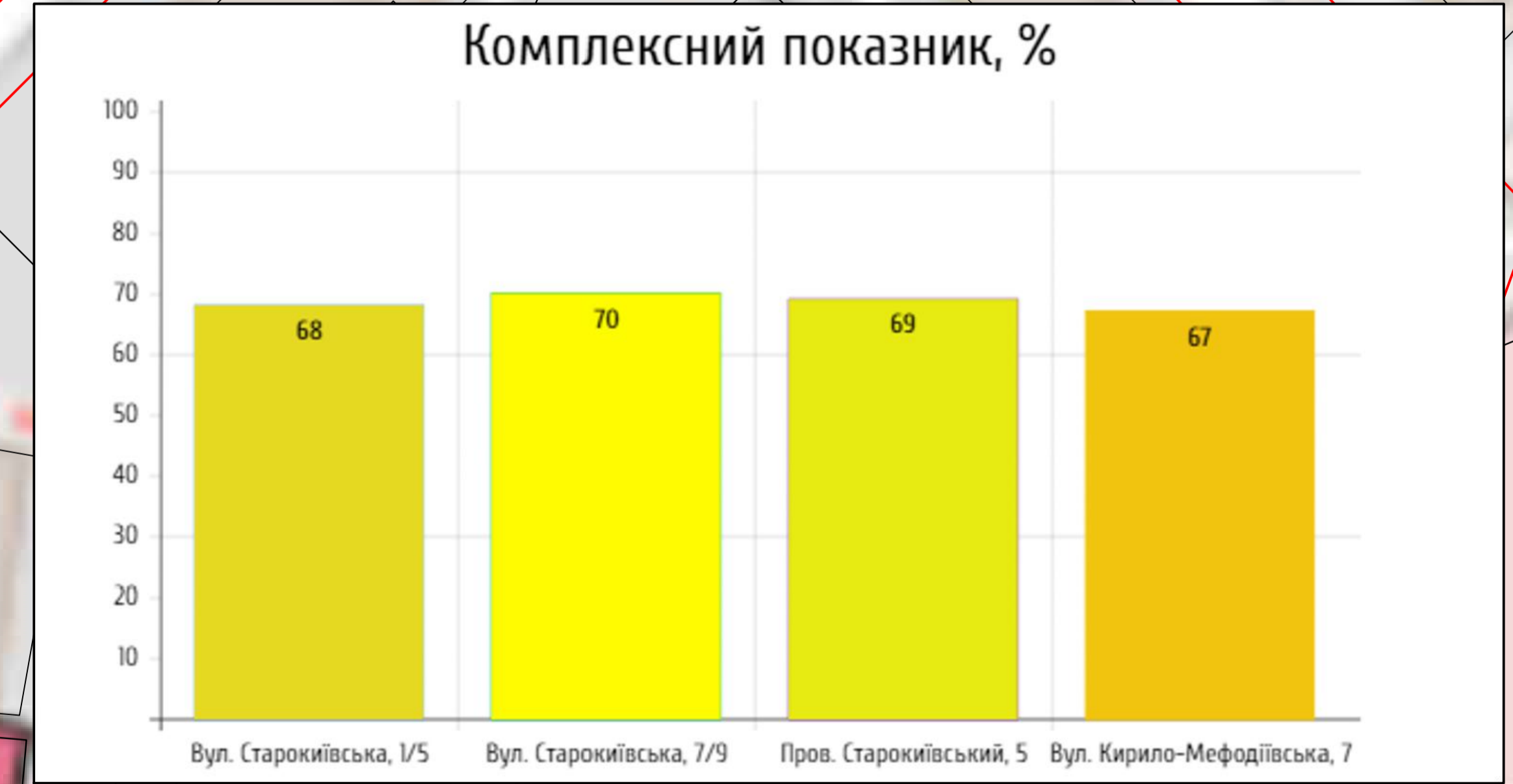
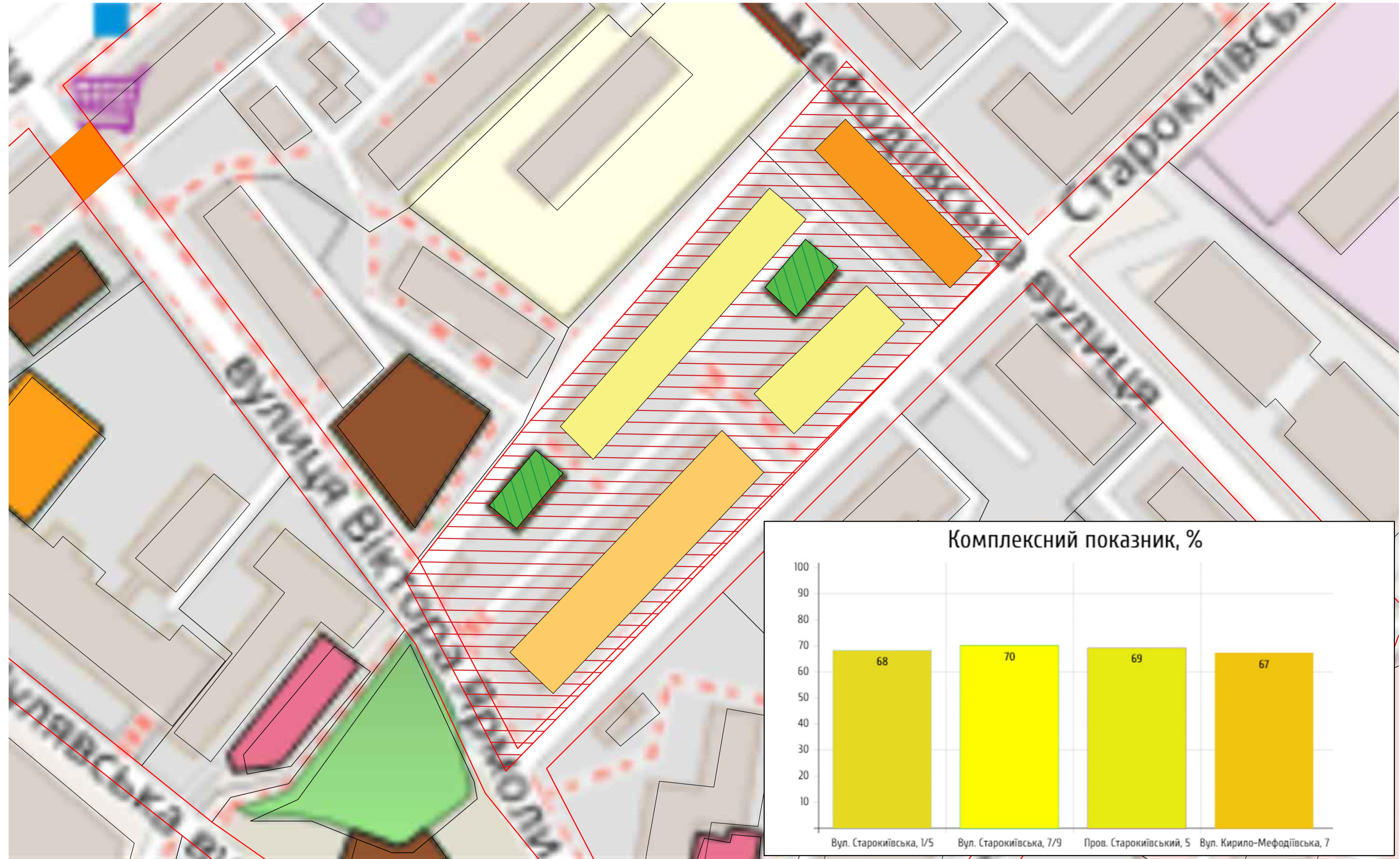
- Багатоквартирної багатоповерхової житлової забудови
- Багатоквартирної середньоповерхової житлової забудови
- Комунально-складські та інженерних об'єктів
- Закладів громадського призначення
- Установ освіти
- Озеленення
- Дитячі майданчики
- Спортивні поля
- Автостоянки
- Червоні лінії
- 15 Номер за експлікацією
- Межі даного кварталу




Кваліфікаційна робота бакалавра					
Кафедра міського господарства					
Зм.	Кільк.	Арк.	№ док.	Підпис	Дата
Розробив:	Бондарчук О.С.				
Перевірив:	Лісоченко С.В.				
Дослідження місцевісної якості забудованої території житлового кварталу в межах вулиць Старокиївської, Кирило-Мефодіївської та Віктора Януса Шевченківського району м.Києва				Стадія	Аркуш
Схема опорного плану території М1:2000				У	8
				Аркушів	11
				МБГ - 20-2	

Схема оцінки якості привудинкової території М1:1500

-  Межі даного кварталу
-  Межі зон відпочинку

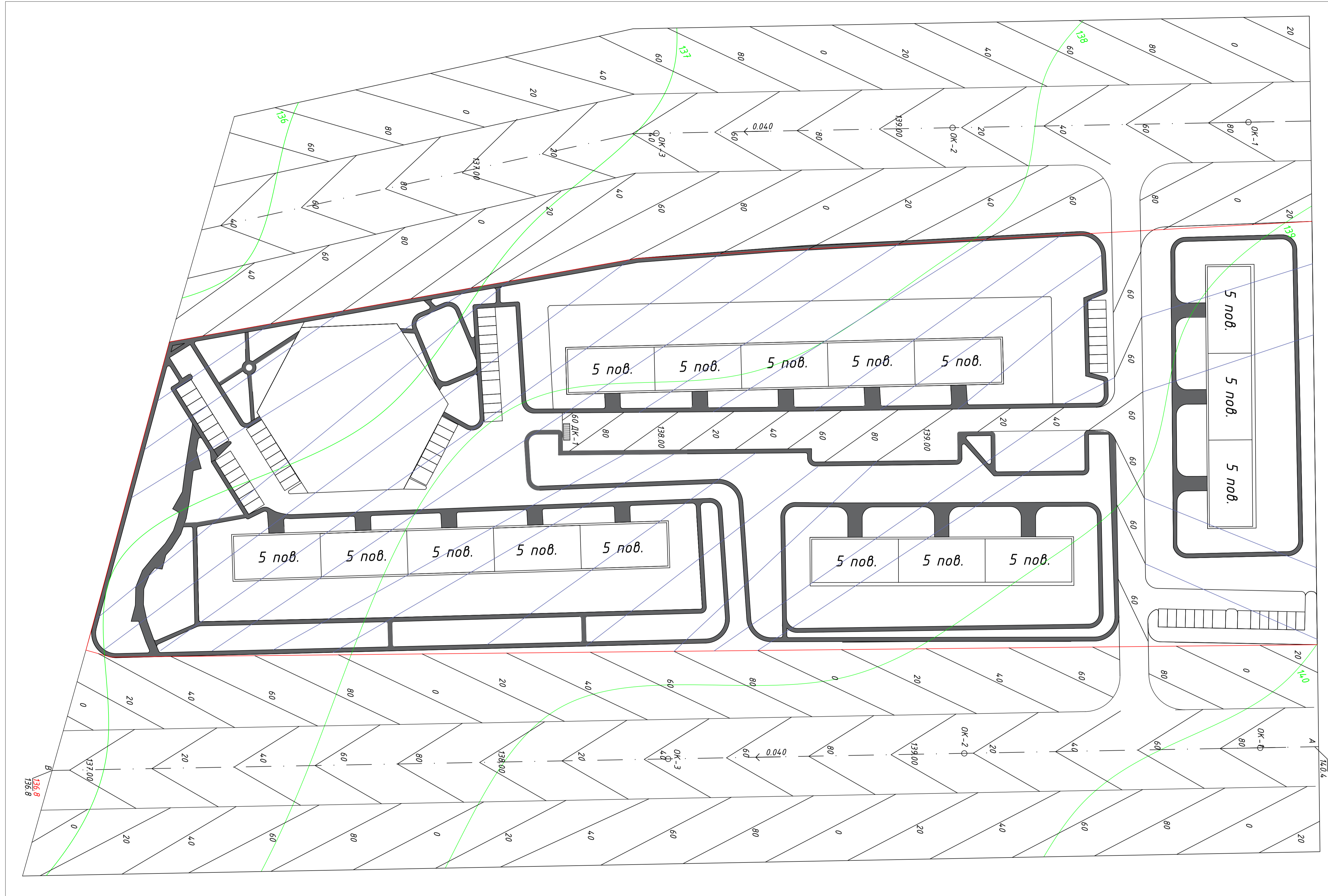


Експлікація



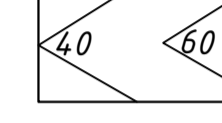
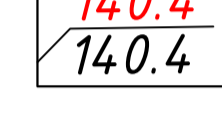
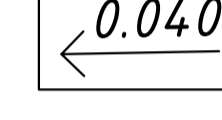
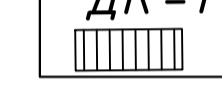
№	Адреса	Комплексний показник якості житлового середовища
1	Вул. Старокиївська, 1/5	 - 68,9 %(задовільна якість)
2	Вул. Старокиївська, 7/9	 - 70,9 %(добра якість)
3	Пров. Старокиївський, 5	 - 69,3 %(задовільна якість)
4	Вул. Кирило-Методіївська, 7	 - 67,9 %(задовільна якість)

Кваліфікаційна робота бакалавра							
Кафедра міського господарства							
Зм.	Кільк.	Арк.	№ док.	Підпис	Дата		
Розробив:	Бондарчук О.С.						
Перевірив:	Личенченко С.В.						
Дослідження якості привудинкової території житлового кварталу в межах вулиць Старокиївської, Кирило-Методіївської та Вікторія Терешко Шевченківського району м. Києва					Стадія	Аркуш	Аркушів
Схема оцінки якості привудинкової території М1:1500					У	9	11
					МБГ 20-2		

Вертикальне планування території М1:500



Умовні позначення:

-  - червоні лінії
-  - існуючі горизонталі
-  - проектні горизонталі
-  - проектна відмітка
існуюча відмітка
-  - величина ухилу
-  - дощоприймальний колодязь

Кваліфікаційна робота бакалавра						
Кафедра міського господарства						
Зм.	Кільк.	Арк.	№ док.	Підпис	Дата	
Розробив:	Бондарчук О.С.					Дослідження містобудівної якості привидкової території житлового кварталу в межах вулиць Старокиївської, Кирило-Теремівської та Віктора Яценка Шевченківського району м.Києва
Перевірив:	Ясиченко С.В.					Стадія Аркуш Аркушів
						У 10 11
Вертикальне планування території М1:500						МБГ 20-2

Пропозиції по благоустрою території М1:500

Умовні позначення:


Території:

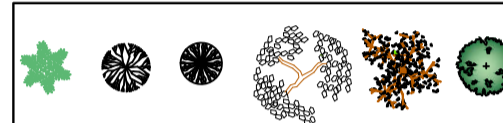
 Межі ділянки проектування

 Червоні лінії

 Газон

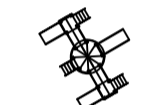
 Асфальтове покриття

 Фігурні елементи мощення

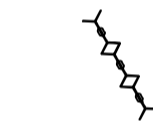
 Листяні дерева

 Хвойні дерева

 Ігровий комплекс Маленька Фортеця

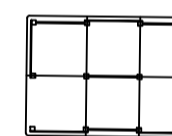
 Ігровий комплекс ТКМ-2

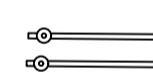
 Пісочниця Грибок

 Гойдалка

 Лава

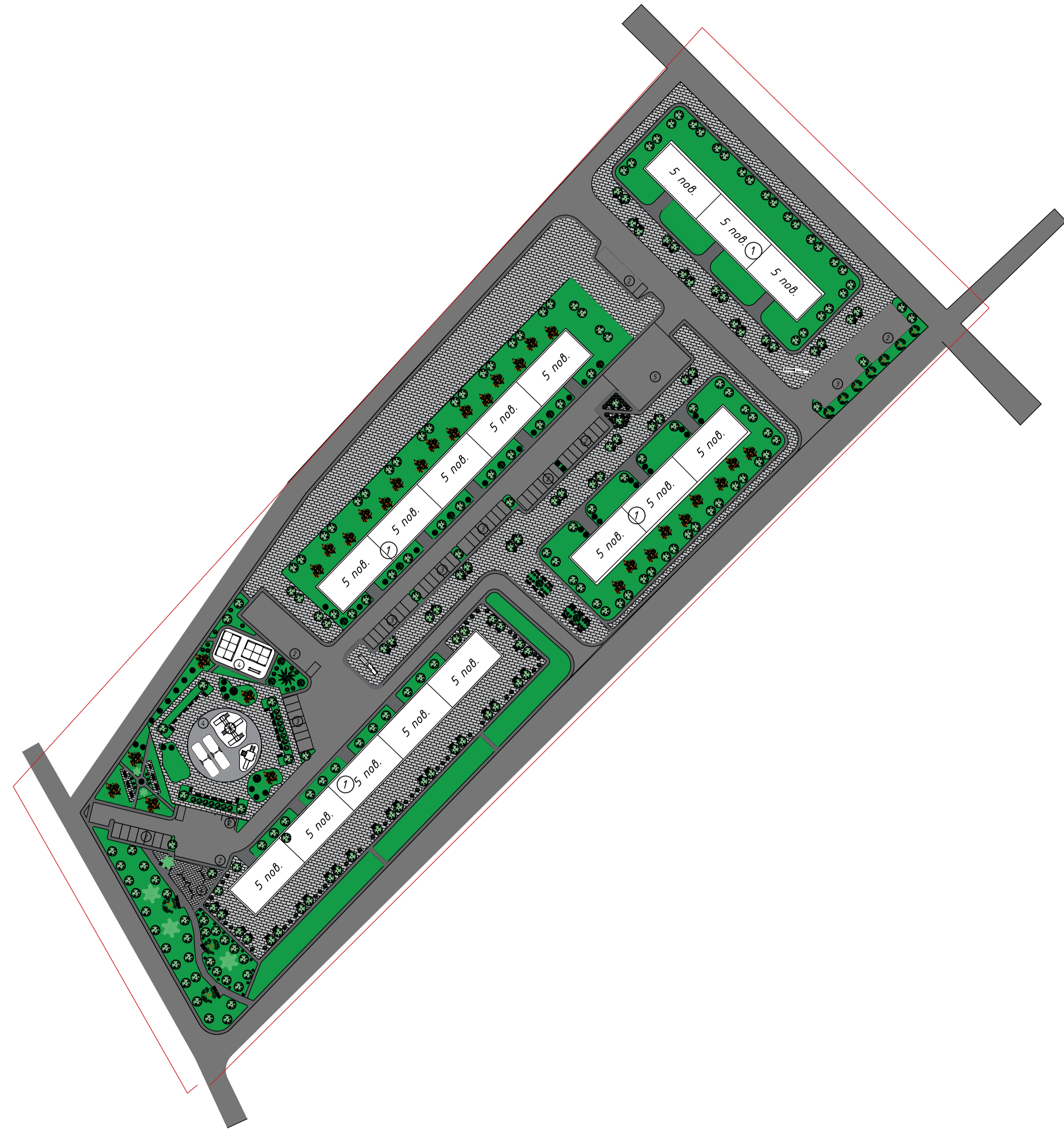
 Номер за експлікацією

 Турніки

 Бруси

Експлікація:

- Житловий будинок
- Постійна автостоянка
- Гостьова автостоянка
- Майданчик для відпочинку та ігор, занять фізкультурою
- Майданчик для збирання побутових відходів



Кваліфікаційна робота бакалавра					Кафедра міського господарства			
Зм.	Кільк.	Арк.	ІРДок.	Підпис	Дата	Стадія	Аркуш	Аркушів
Розробив:		Бондарчук О.С.				У	11	11
Перевірив:		Лисиченко С.В.						
Пропозиції по благоустрою території М1:500						МБГ 20-2		