



КИЇВСЬКИЙ НАЦІОНАЛЬНИЙ УНІВЕРСИТЕТ БУДІВНИЦТВА І АРХІТЕКТУРИ
ФАКУЛЬТЕТ ГЕОІНФОРМАЦІЙНИХ СИСТЕМ ТА УПРАВЛІННЯ ТЕРИТОРІЯМИ
КАФЕДРА ЗЕМЛЕУСТРОЮ І КАДАСТРУ

СПЕЦІАЛЬНІСТЬ-193 ГЕОДЕЗІЯ ТА ЗЕМЛЕУСТРОЮ
ОСВІТНЯ ПРОГРАМА-ЗЕМЛЕУСТРІЙ ТА КАДАСТР

КВАЛІФІКАЦІЙНА РОБОТА
ЗДОБУВАЧА СТУПЕНЯ ВИЩОЇ ОСВІТИ БАКАЛАВР

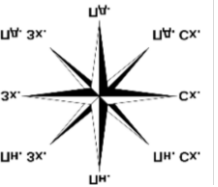
НА ТЕМУ: «ПРОЕКТ ЗЕМЛЕУСТРОЮ ЩОДО ВІДВЕДЕННЯ ЗЕМЕЛЬНОЇ ДІЛЯНКИ ДЛЯ
БУДІВНИЦТВА ТА ОБСЛУГОВУВАННЯ ЖИЛОГО БУДИНКУ, ГОСПОДАРСЬКИХ
БУДІВЕЛЬ І СПОРУД (ПРИСАДИБНА ДІЛЯНКА) У ПОДІЛЬСЬКОМУ РАЙОНІ М.КИЄВА»

ВИКОНАЛА: СТУДЕНТКА 4 КУРСУ ГРУПИ ЗІК-21
ТИМЧЕНКО АННА ІГОРІВНА
КЕРІВНИК: СТ. ВИКЛАДАЧ БЕРОВА ПОЛІНА ІГОРІВНА

НОРМАТИВНО-ПРАВОВЕ РЕГУЛЮВАННЯ РОЗРОБКИ ПРОЕКТУ ЗЕМЛЕУСТРОЮ ЩОДО ВІДВЕДЕННЯ ЗЕМЕЛЬНОЇ ДІЛЯНКИ У ВЛАСНІСТЬ

НОРМАТИВНО-ПРАВОВИЙ АКТ	ПРАВОВЕ РЕГУЛЮВАННЯ
ЗЕМЕЛЬНИЙ КОДЕКС УКРАЇНИ ДОКУМЕНТ 2768-III, ВІД 20.12.2001 (СТАТТИ 38, 39,40,116,118,121)	ВСТАНОВЛЮЄ СТАТУС ЗЕМЕЛЬНИХ ДІЛЯНОК ЯК ОБ'ЄКТІВ ПРАВА ВЛАСНОСТІ ТА ЦИВІЛЬНИХ ПРАВ; ВИЗНАЧАЄ УМОВИ НАБУТТЯ ПРАВ НА ЗЕМЛЮ ЗІ СКЛАДУ ЗЕМЕЛЬ КОМУНАЛЬНОЇ ВЛАСНОСТІ ТА МЕХАНІЗМ БЕЗОПЛАТНОЇ ПРИВАТИЗАЦІЇ; РЕГЛАМЕНТУЄ ПРОЦЕДУРУ ЗАТВЕРДЖЕННЯ ПРОЕКТІВ ЗЕМЛЕУСТРОЮ ДЛЯ ВІДВЕДЕННЯ ЗЕМЕЛЬНИХ ДІЛЯНОК.
ЗАКОН УКРАЇНИ «ПРО ДЕРЖАВНИЙ ЗЕМЕЛЬНИЙ КАДАСТР» ВІД 07.07.2011 №3613-VI (СТАТТИ 14,15,16,18,24)	ВИЗНАЧАЄ ПРАВОВІ, ЕКОНОМІЧНІ ТА ОРГАНІЗАЦІЙНІ ЗАСАДИ ДІЯЛЬНОСТІ У СФЕРІ ВЕДЕННЯ ДЕРЖАВНОГО ЗЕМЕЛЬНОГО КАДАСТРУ. ЦЕЙ ЗАКОН ВСТАНОВЛЮЄ ПОРЯДОК ВЕДЕННЯ КАДАСТРУ, СКЛАД ВІДОМОСТЕЙ, ЯКІ ВНОСЯТЬСЯ ДО НЬОГО, ТА РЕГУЛЮЄ ВІДНОСИНИ, ПОВ'ЯЗАНІ З ЙОГО ВЕДЕННЯМ.
ЗАКОН УКРАЇНИ «ПРО ЗЕМЛЕУСТРІЙ» ДОКУМЕНТ 858-IV, ВІД 05.03.2009 (СТАТТИ 6, 25, 26, 50)	ВСТАНОВЛЮЄ ПРАВОВІ ТА ОРГАНІЗАЦІЙНІ ЗАСАДИ У СФЕРІ ЗЕМЛЕУСТРОЮ ТА СПРЯМОВАНИЙ НА ВРЕГУЛЮВАННЯ ВЗАЄМВІДНОСИН МІЖ ДЕРЖАВНИМИ ОРГАНАМИ, ОРГАНАМИ МІСЦЕВОГО САМОВРЯДУВАННЯ, ЮРИДИЧНИМИ ТА ФІЗИЧНИМИ ОСОБАМИ З МЕТОЮ ЗАБЕЗПЕЧЕННЯ СТАЛОГО ТА ЕФЕКТИВНОГО ЗЕМЛЕКОРИСТУВАННЯ
ЗАКОН УКРАЇНИ «ПРО ДЕРЖАВНУ РЕЄСТРАЦІЮ РЕЧОВИХ ПРАВ НА НЕРУХОМЕ МАЙНО ТА ЇХ ОБТЯЖЕНЬ» ДОКУМЕНТ №1952-IV ВІД 07.05.2022 (СТАТТИ 4, 5, 18, 19)	РЕГУЛЮЄ ВІДНОСИНИ, ЩО ВИНИКАЮТЬ У СФЕРІ ДЕРЖАВНОЇ РЕЄСТРАЦІЇ РЕЧОВИХ ПРАВ НА НЕРУХОМЕ МАЙНО ТА ЇХ ОБТЯЖЕНЬ, СПРЯМОВАНИЙ НА ГАРАНТУВАННЯ ВИЗНАННЯ ТА ЗАХИСТУ ДЕРЖАВОЮ ТАКИХ ПРАВ.
ЗАКОН УКРАЇНИ «ПРО РЕГУЛЮВАННЯ МІСТОБУДІВНОЇ ДІЯЛЬНОСТІ» ДОКУМЕНТ 3038-VI ВІД 17.02.2011 (СТАТТИ 17, 19, 24, 24)	ВИЗНАЧАЄ ПРАВОВІ ТА ОРГАНІЗАЦІЙНІ ЗАСАДИ МІСТОБУДІВНОЇ ДІЯЛЬНОСТІ ТА СПРЯМОВАНИЙ НА ЗАБЕЗПЕЧЕННЯ СТАЛОГО РОЗВИТКУ ТЕРИТОРІЙ З УРАХУВАННЯМ ДЕРЖАВНИХ, ГРОМАДСЬКИХ ТА ПРИВАТНИХ ІНТЕРЕСІВ.
ПОСТАНОВА КАБІНЕТУ МІНІСТРІВ УКРАЇНИ «ПРО ЗАТВЕРДЖЕННЯ ПОРЯДКУ ВЕДЕННЯ ДЕРЖАВНОГО ЗЕМЕЛЬНОГО КАДАСТРУ» ДОКУМЕНТ №1051 ВІД 17.10.2012 (ПУНКТИ 79, 107, 108, 112)	ВИЗНАЧАЮТЬ ПРОЦЕДУРИ ТА ВИМОГИ ДО ВНЕСЕННЯ ІНФОРМАЦІЇ ПРО ЗЕМЕЛЬНІ ДІЛЯНКИ ДО ДЕРЖАВНОГО ЗЕМЕЛЬНОГО КАДАСТРУ ПІСЛЯ РОЗРОБКИ ТА ЗАТВЕРДЖЕННЯ ВІДПОВІДНОЇ ДОКУМЕНТАЦІЇ ІЗ ЗЕМЛЕУСТРОЮ.
ІНСТРУКЦІЯ З ТОПОГРАФІЧНОГО ЗНІМАННЯ У МАСШТАБАХ 1:5000, 1:2000, 1:1000, 1:500 №56 1998 РОКУ	ВИЗНАЧАЄ ПОРЯДОК ВИКОНАННЯ ТОПОГРАФІЧНОГО ЗНІМАННЯ НА МІСЦЕВОСТІ ВІДПОВІДНО ДО ЗАДАНОГО МАСШТАБУ; ВСТАНОВЛЮЄ ВИМОГИ ДО ТОЧНОСТІ, ЗМІСТУ, ОФОРМЛЕННЯ ТА ВИКОРИСТАННЯ ТОПОГРАФІЧНИХ МАТЕРІАЛІВ ДЛЯ ПРОЕКТНИХ І ЗЕМЛЕУСТРОЙНИХ РОБІТ.

СИТУАЦІЙНА СХЕМА РОЗТАШУВАННЯ ЗЕМЕЛЬНОЇ ДІЛЯНКИ



МІСЦЕ РОЗТАШУВАННЯ ЗЕМЕЛЬНОЇ ДІЛЯНКИ: МІСТО КИЇВ, ПОДІЛЬСЬКИЙ РАЙОН, ВУЛ. ПАРКОВА, 48/5

СХЕМА РОЗТАШУВАННЯ ПОДІЛЬСЬКОГО РАЙОНУ В М. КИЄВІ

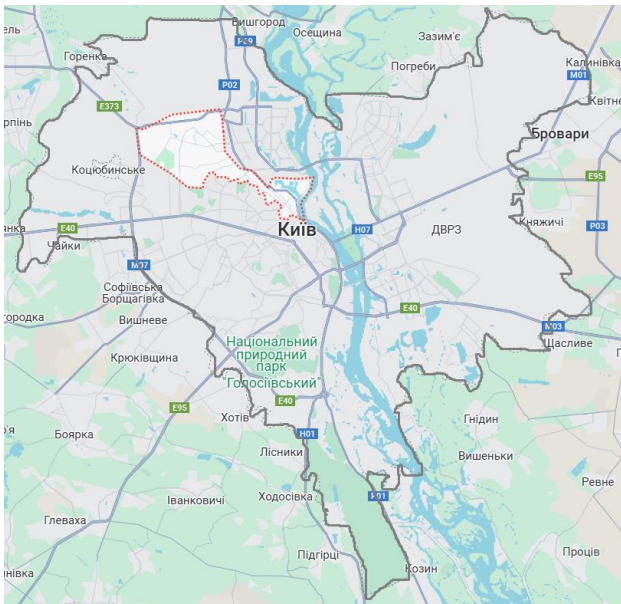


СХЕМА РОЗТАШУВАННЯ ЗЕМЕЛЬНОЇ ДІЛЯНКИ В ПЛАНУВАЛЬНІЙ СТРУКТУРІ ПОДІЛЬСЬКОГО РАЙОНУ

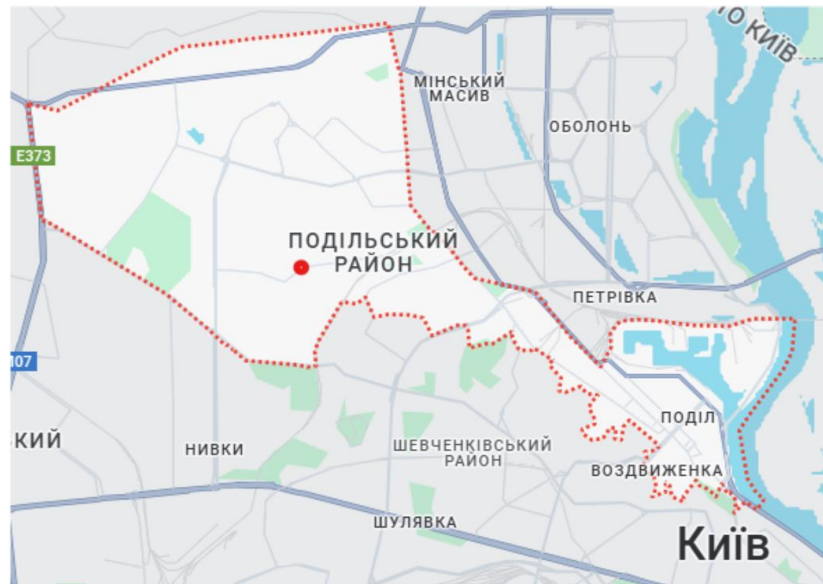
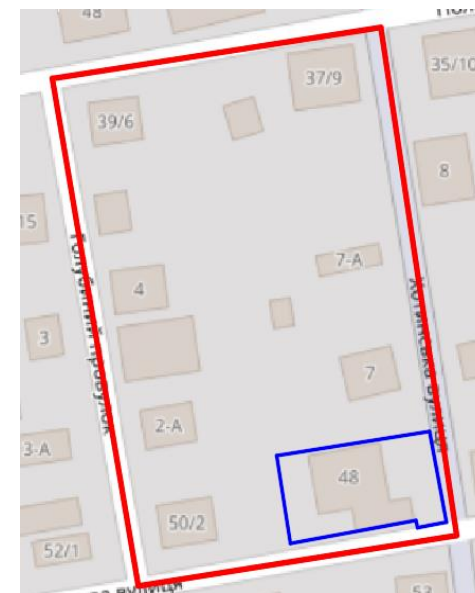


СХЕМА РОЗТАШУВАННЯ ЗЕМЕЛЬНОЇ ДІЛЯНКИ В МЕЖАХ КАДАСТРОВОГО КВАРТАЛУ № 448



УМОВНІ ПОЗНАЧЕННЯ:



МЕЖІ М.КИЄВА



МЕЖІ ПОДІЛЬСЬКОГО РАЙОНУ



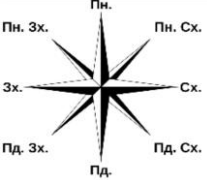
МІСЦЕ РОЗТАШУВАННЯ ЗЕМЕЛЬНОЇ ДІЛЯНКИ



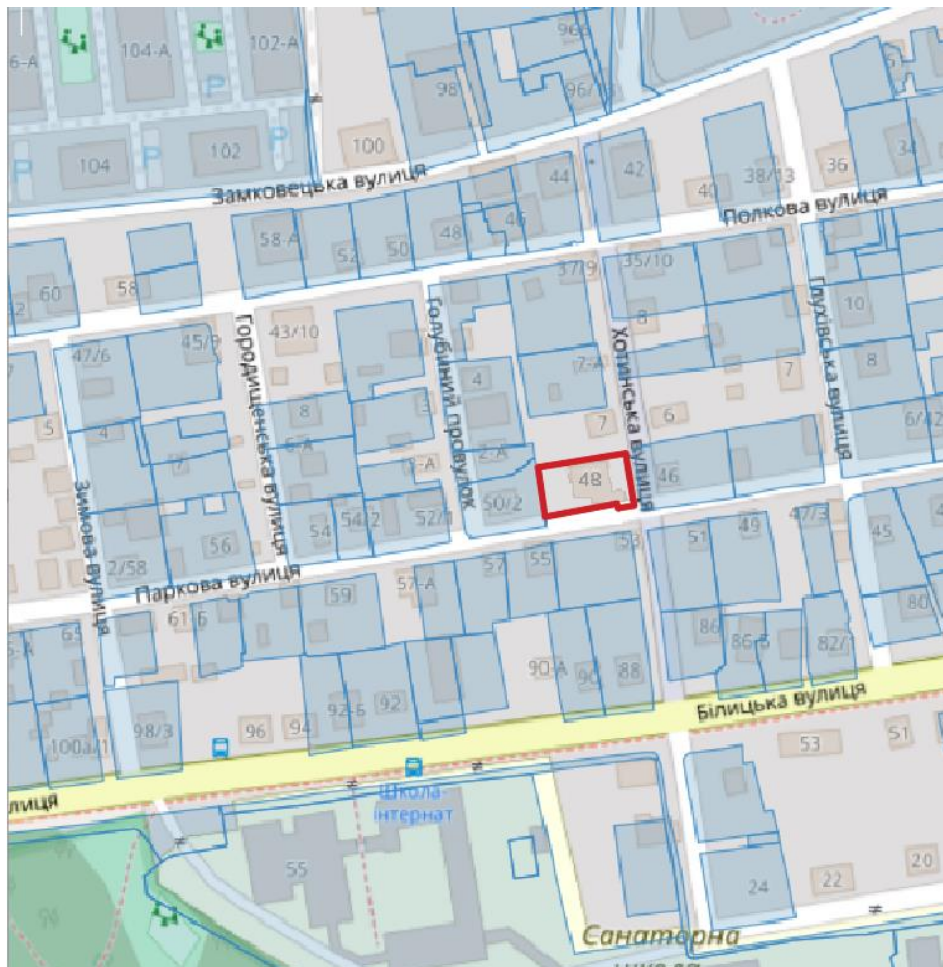
МЕЖІ КАДАСТРОВОГО КВАРТАЛУ



МЕЖІ ЗЕМЕЛЬНОЇ ДІЛЯНКИ



ВИКОПУВАННЯ ІЗ KADASTR.LIVE



ХАРАКТЕРИСТИКА ЗЕМЕЛЬНОЇ ДІЛЯНКИ, ПРИЗНАЧЕНОЇ ДЛЯ ВІДВЕДЕННЯ

МІСЦЕ РОЗТАШУВАННЯ ЗЕМЕЛЬНОЇ ДІЛЯНКИ	МІСТО КИЇВ, ПОДІЛЬСЬКИЙ РАЙОН, ВУЛ. ПАРКОВА, 48/5
КАДАСТРОВИЙ НОМЕР ЗЕМЕЛЬНОЇ ДІЛЯНКИ	8000000000:85:448:XXXX
КАТЕГОРІЯ ЗЕМЕЛЬ	200 - ЗЕМЛІ ЖИТЛОВОЇ ТА ГРОМАДСЬКОЇ ЗАБУДОВИ
ЦІЛЬОВЕ ПРИЗНАЧЕННЯ ЗЕМЕЛЬНОЇ ДІЛЯНКИ	ВИЗНАЧАЄТЬСЯ ПРОЕКТОМ
ПЛОЩА ЗЕМЕЛЬНОЇ ДІЛЯНКИ	0.0564 Га
ОБТЯЖЕННЯ (ОБМЕЖЕННЯ) ПРАВА ВЛАСНОСТІ(КОРИСТУВАННЯ) ЗЕМЛЕЮ	ВИЗНАЧАЄТЬСЯ ПРОЕКТОМ
ФОРМА ВЛАСНОСТІ	КОМУНАЛЬНА ВЛАСНІСТЬ
УМОВИ НАДАННЯ	ПРИВАТНА ВЛАСНІСТЬ

УМОВНІ ПОЗНАЧЕННЯ



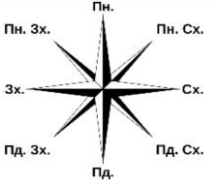
МЕЖІ ЗЕМЕЛЬНОЇ ДІЛЯНКИ

СФОРМОВАНІ ЗЕМЕЛЬНІ ДІЛЯНКИ



ЗЕМЛІ, НЕ ВІДВЕДЕНІ ТА БЕЗ ВСТАНОВЛЕНИХ МЕЖ

НОМЕРИ БУДИНКІВ



ФУНКЦІОНАЛЬНЕ ВИКОРИСТАННЯ ТЕРИТОРІЇ В ЗОНІ РОЗТАШУВАННЯ ЗЕМЕЛЬНОЇ ДІЛЯНКИ

ФРАГМЕНТ СХЕМИ ФУНКЦІОНАЛЬНОГО ЗОНУВАННЯ ГЕНЕРАЛЬНОГО ПЛАНУ М. КИЄВА М 1:2 000



УМОВНІ ПОЗНАЧЕННЯ:



МЕЖІ ЗЕМЕЛЬНОЇ ДІЛЯНКИ



ЧЕРВОНІ ЛІНІЇ



ТЕРИТОРІЯ ЗЕЛЕНИХ НАСАДЖЕНЬ

ФУНКЦІОНАЛЬНІ ЗОНИ ТЕРИТОРІЙ ЗА ЧИННОЮ МІСТБУДІВНОЮ ДОКУМЕНТАЦІЄЮ:



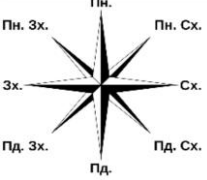
ТЕРИТОРІЇ ЖИТЛОВОЇ СЕРЕДНЬО- ТА
МАЛОПОВЕРХОВОЇ ЗАБУДОВИ (ПЕРСПЕКТИВНІ).




ТЕРИТОРІЇ ЖИТЛОВОЇ ЗАБУДОВИ
БАГАТОПОВЕРХОВОЇ(НА РОЗРАХУНКОВИЙ
ПЕРІОД)

ОБМЕЖЕННЯ ЩОДО ВИКОРИСТАННЯ ЗЕМЕЛЬНОЇ ДІЛЯНКИ

ФРАГМЕНТ СХЕМИ ПЛАНУВАЛЬНИХ ОБМЕЖЕНЬ М. КИЄВА М 1:2 000

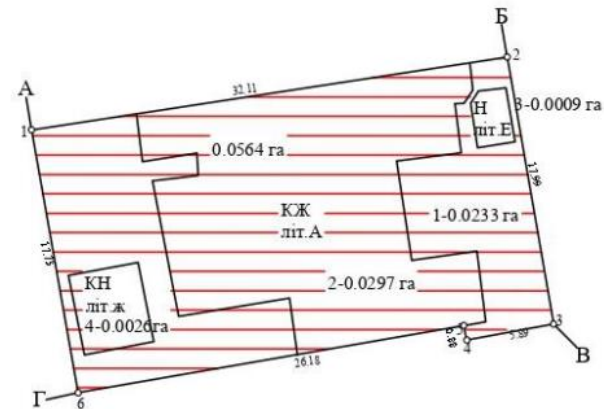


УМОВНІ ПОЗНАЧЕННЯ:


 ЗОНИ ОБМЕЖЕННЯ ЗАБУДОВИ ЗА УМОВИ БЕЗПЕКИ ПОЛЬОТІВ

 МЕЖІ ЗЕМЕЛЬНОЇ ДІЛЯНКИ

ПЛАН МЕЖ ЗОНИ ОБМЕЖЕННЯ У ВИКОРИСТАННІ ЗЕМЕЛЬНОЇ ДІЛЯНКИ



ПЕРЕЛІК ОБМЕЖЕНЬ ЩОДО ВИКОРИСТАННЯ ЗЕМЕЛЬНОЇ ДІЛЯНКИ

УМОВНІ ПОЗНАЧЕННЯ	КОД ОБМЕЖЕННЯ	НАЗВА ОБМЕЖЕННЯ	ПЛОЩА, ГА	ПІДСТАВА ДЛЯ ВСТАНОВЛЕННЯ
	06.05.2	ПОВЕРХНЯ ОБМЕЖЕННЯ ЗАБУДОВИ (ЗОНА ОБМЕЖЕННЯ ЗАБУДОВИ ЗА УМОВ БЕЗПЕКИ ПОЛЬОТІВ)	0.0564	ПОВІТРЯНИЙ КОДЕКС УКРАЇНИ №3393-VI



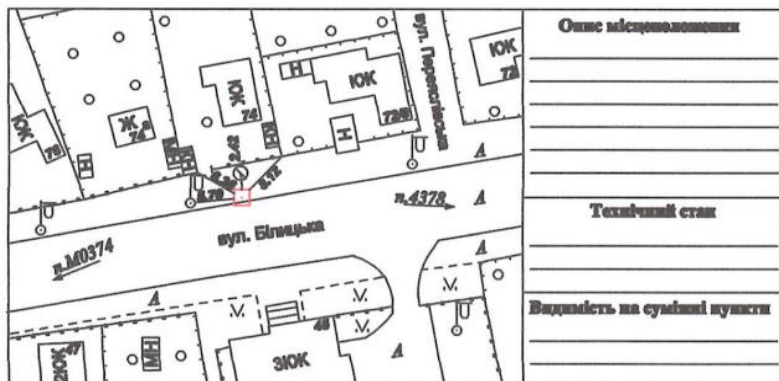
ТОПОГРАФО-ГЕОДЕЗИЧНІ РОБОТИ

Підприємство Київгеоінформатика

Об'єкт Київ

Кресло геодезичного пункту

Пункт № М0373 Клас, розряд I Трапеція 43 Тип центру гр.



Рік закладки 2008 Креслив Садова К.В.

Склад Скорогод О.О.

Нач. відділу Димчик О.П.

Підприємство Київгеоінформатика

Об'єкт Київ

Кресло геодезичного пункту

Пункт № М0374 Клас, розряд I Трапеція 43 Тип центру гр.



Рік закладки 2008

Креслив Садова К.В.

Склад Скорогод О.О.

Нач. відділу Димчик О.П.

ВИТЯГ

КАТАЛОГ КООРДИНАТ ПУНКТІВ ГЕОДЕЗИЧНОЇ МЕРЕЖІ М.КИЄВА У МІСЦЕВІЙ СИСТЕМІ КООРДИНАТ УСК-2000 (ІДЕНТИФІКАТОР МСК-80)

НАЗВА ПУНКТУ	ТРАПЕЦІЯ	КЛАС, РОЗРЯД	ТИП ЗНАКІВ	ТИП ЦЕНТРІВ	X	Y	H
0779-М0373	0779	1 РОЗРЯД	ГРУНТОВИЙ ЗНАК	У15	5595693.887	295433.53	161.011
0779-М0374	0779	1 РОЗРЯД	ГРУНТОВИЙ ЗНАК	У15	5595634.795	295129.442	166.995

ВІДОМОСТІ ПРО ОБЧИСЛЕННЯ ПЛОЩІ ЗЕМЕЛЬНОЇ ДІЛЯНКИ

НОМЕР ТОЧКИ	ВНУТРІШНІ КУТИ	ДИРЕКЦІЙНИЙ КУТИ	ВІДСТАНЬ (МЕТРІВ)	КООРДИНАТИ	
				X	Y
1	88°39'31"	81°26'18"	32.11	5595751.81	295171.10
2	91°10'04"	170°16'14"	17.99	5595756.59	295202.85
3	89°56'27"	260°19'48"	5.89	5595738.86	295205.89
4	88°11'00"	352°08'48"	0.88	5595737.87	295200.08
5	271°49'17"	260°19'32"	26.18	5595738.74	295199.96
6	90°13'43"	350°05'49"	17.73	5595734.34	295174.15

ПЛОЩА ДІЛЯНКИ: 563.96 КВ.М.
ПЕРИМЕТР: 100.78 М.

ТОПОГРАФО-ГЕОДЕЗИЧНІ РОБОТИ (ПРОДОВЖЕННЯ)

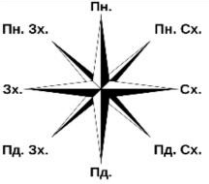
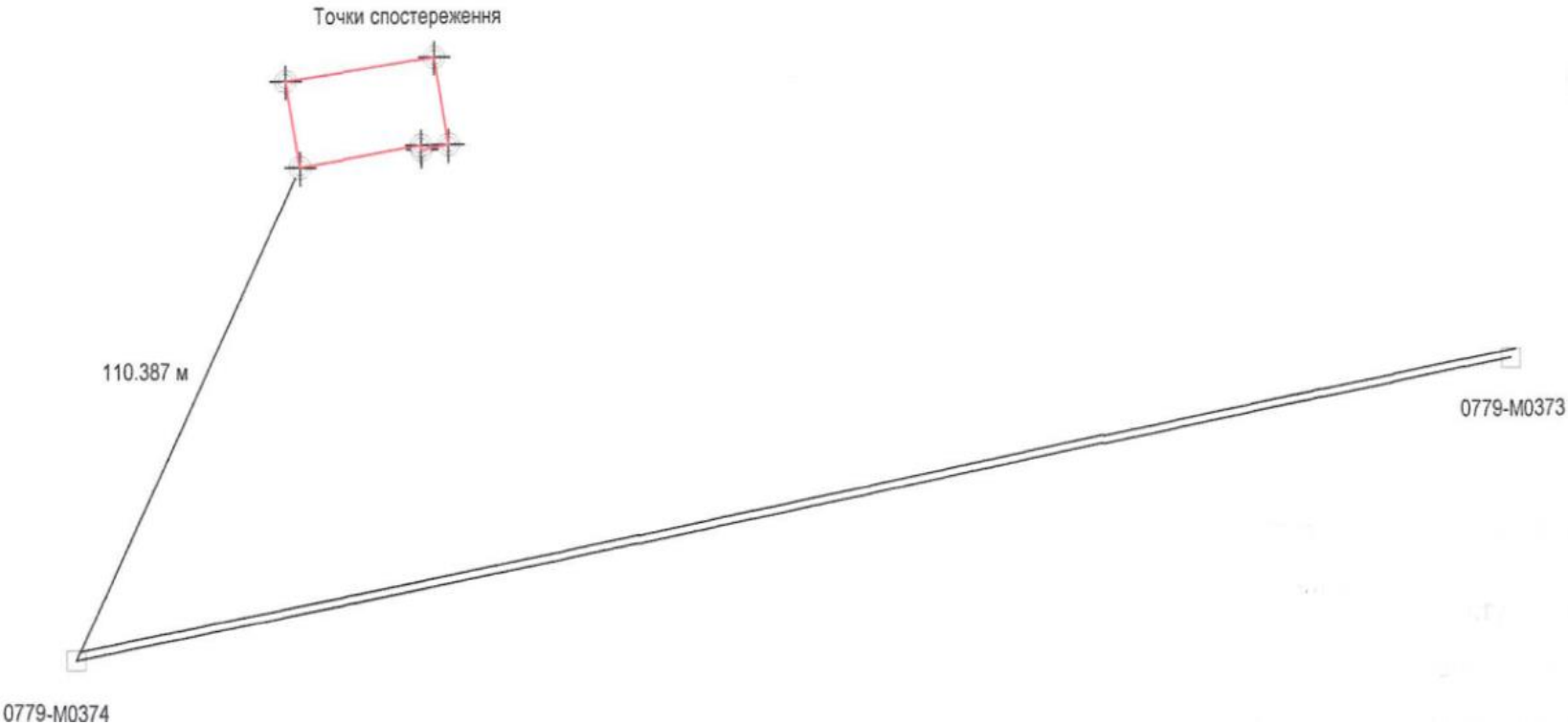








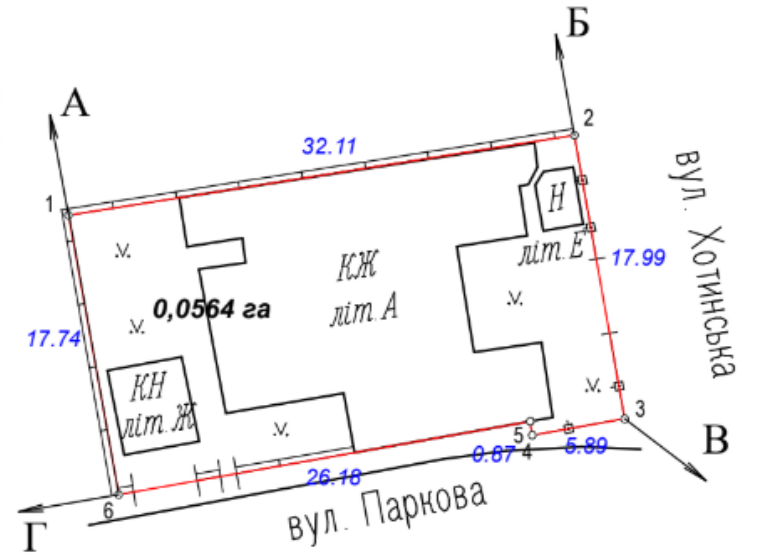
СХЕМА GNSS СПОСТЕРЕЖЕННЯ ЗЕМЕЛЬНОЇ ДІЛЯНКИ (МСК-80) 1:500



УМОВНІ ПОЗНАЧЕННЯ:

-  ПУНКТИ МГМ
-  110.387 м ВІДСТАНЬ ДО НАЙБЛИЖЧОГО ПУНКТУ МГМ
-  ТОЧКИ СПОСТЕРЕЖЕННЯ
-  МЕЖІ ЗАПРОЕКТОВАНОЇ ЗЕМЕЛЬНОЇ ДІЛЯНКИ
-  МЕЖІ ЗЕМЕЛЬНОЇ ДІЛЯНКИ
-  30.01 РОЗМІРИ ЗЕМЕЛЬНОЇ ДІЛЯНКИ

АБРИС ЗЕМЕЛЬНОЇ ДІЛЯНКИ М 1:500



ФРАГМЕНТ КАДАСТРОВОГО ПЛАНУ ЗЕМЕЛЬНОЇ ДІЛЯНКИ



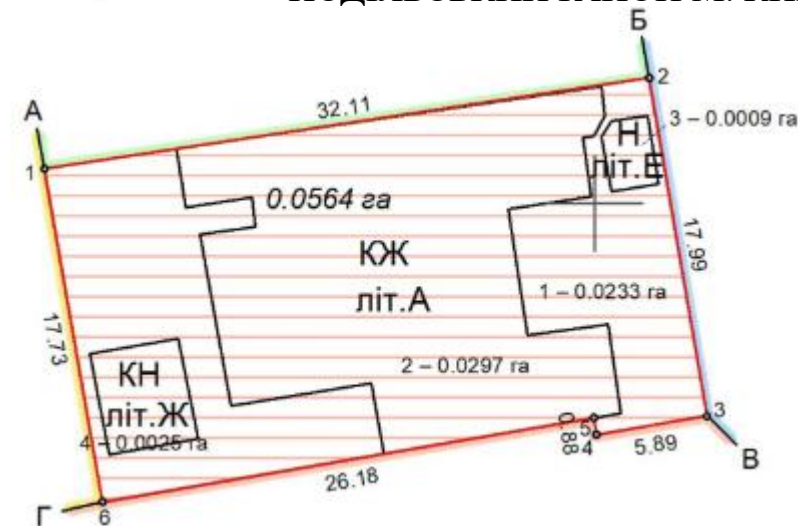
РОЗТАШОВАНОЇ ЗА АДРЕСОЮ: ВУЛ. ПАРКОВА, 48/5
ПОДІЛЬСЬКИЙ РАЙОН М. КИЇВ КАДАСТРОВИЙ НОМЕР ЗЕМЕЛЬНОЇ ДІЛЯНКИ: 8000000000:85:448:XXXX

ТАБЛИЦЯ КООРДИНАТИ
ПОВОРОТНИХ ТОЧОК МЕЖ ЗЕМЕЛЬНИХ ДІЛЯНОК

НОМЕР ТОЧКИ	ВІДСТАНЬ (МЕТРІВ)	КООРДИНАТИ	
		X	Y
1	32.11	5595751.81	295171.10
2	17.99	5595756.59	295202.85
3	5.89	5595738.86	295205.89
4	0.88	5595737.87	295200.08
5	26.18	5595738.74	295199.96
6	17.73	5595734.34	295174.15

ПЕРЕЛІК ЗЕМЕЛЬНИХ УГІДЬ

№	КОД	ПРИЗНАЧЕННЯ	ПЛОЩА , ГА
1	007.01	МАЛОПОВЕРХОВА ЗАБУДОВА	0.0233
2	007.01	МАЛОПОВЕРХОВА ЗАБУДОВА	0.0297
3	007.01	МАЛОПОВЕРХОВА ЗАБУДОВА	0.0009
4	007.01	МАЛОПОВЕРХОВА ЗАБУДОВА	0.0025



УМОВНІ ПОЗНАЧЕННЯ:

A - НАЗВА ТОЧКИ

1,2,3,4 - ПОВОРОТНІ ТОЧКИ

1 - НОМЕР ТОЧКИ

32,11- ЛІНІЙНІ ПРОМІРКИ

ОБМЕЖЕННЯ ЩОДО ВИКОРИСТАННЯ ЗЕМЕЛЬНОЇ ДІЛЯНКИ

МЕЖІ ЗЕМЕЛЬНОЇ ДІЛЯНКИ
0.0564- ПЛОЩА ЗЕМЕЛЬНОЇ ДІЛЯНКИ

ОПИС МЕЖ СУМІЖНИХ ЗЕМЛЕВЛАСНИКІВ
(ЗЕМЛЕКОРИСТУВАЧІВ)

ВІД А ДО Б ЗЕМЛІ, НЕ НАДАНІ У ВЛАСНІСТЬ ЧИ КОРИСТУВАННЯ

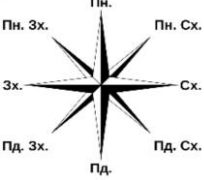
ВІД Б ДО В ЗЕМЛІ ЗАГАЛЬНОГО КОРИСТУВАННЯ (ВУЛ. ХОТИНСЬКА)

ВІД В ДО Г ЗЕМЛІ ЗАГАЛЬНОГО КОРИСТУВАННЯ (ВУЛ. ПАРКОВА)

ВІД Г ДО А ЗЕМЕЛЬНА ДІЛЯНКА У ВЛАСНОСТІ ФІЗИЧНА ОСОБА
(КАДАСТРОВИЙ НОМЕР 8000000000:85:448:0011)

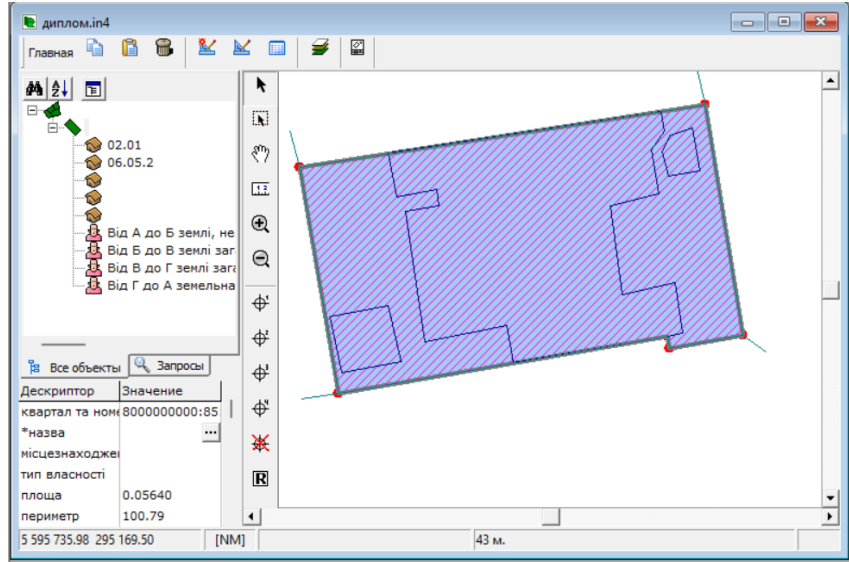
ВІДОМОСТІ ПРО ЗЕМЕЛЬНУ ДІЛЯНКУ

КАДАСТРОВИЙ КВАРТАЛ		8000000000:85:448:XXXX
МІСЦЕ РОЗТАШУВАННЯ		М. КИЇВ, ПОДІЛЬСЬКИЙ РАЙОН, ВУЛ. ПАРКОВА, 48/5
ЦІЛЬОВЕ ПРИЗНАЧЕННЯ	КАТЕГОРІЯ ЗЕМЕЛЬ	200-ЗЕМЕЛІ ЖИТЛОВОЇ ТА ГРОМАДСЬКОЇ ЗАБУДОВИ
	КОД КВЦП	02.01
ПЛОЩА, ГА		0.0564

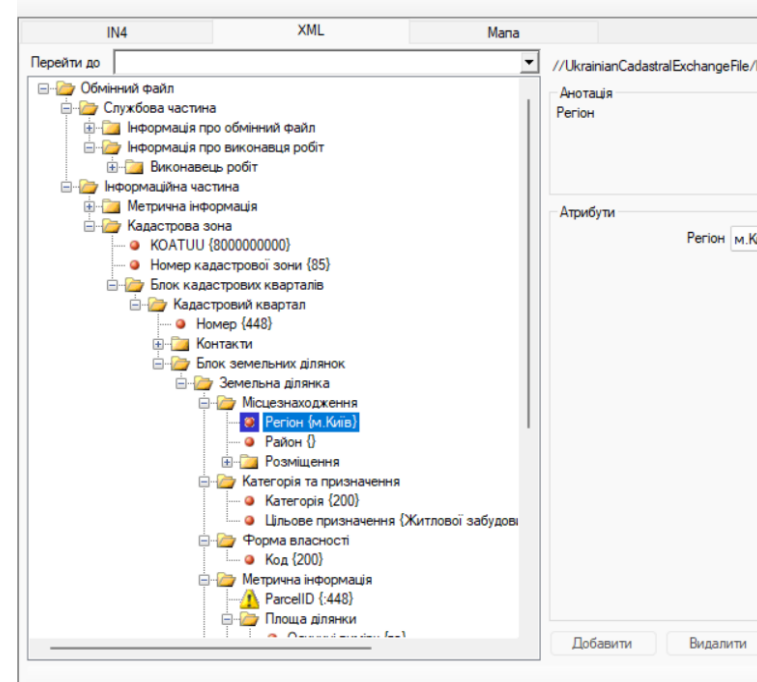


СТВОРЕННЯ IN4 ТА XML - ФАЙЛУ

СТВОРЕННЯ ФАЙЛУ IN4 ЗА ДОПОМОГОЮ ПРОГРАМИ IN4XPLORER



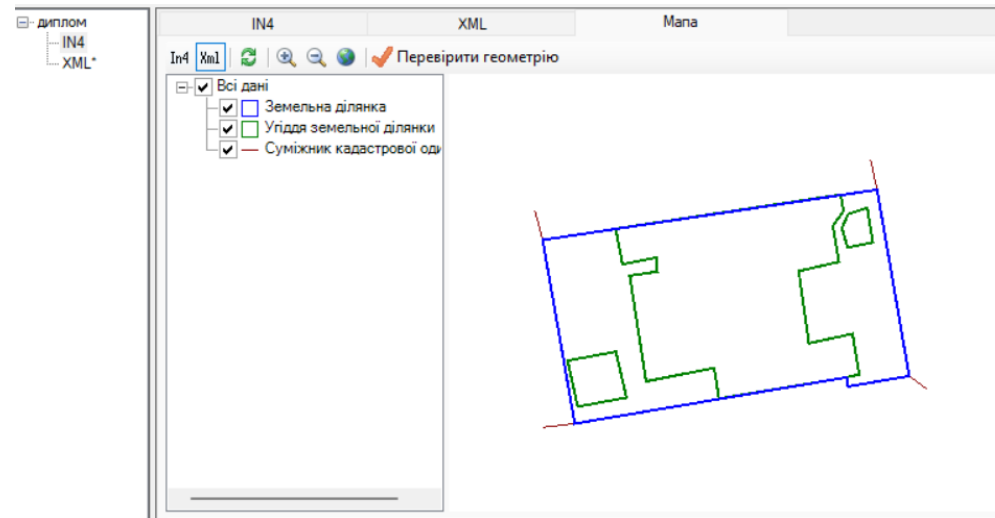
СТВОРЕННЯ XML-ФАЙЛУ



НАПОВНЮЄМО XML ІНФОРМАЦІЮ:
ВІДОМОСТІ ПРО ОСІБ, ЯКІ СТВОРИЛИ ТА ВИКОРИСТОВУЮТЬ ДАНІ ЕЛЕКТРОННИХ ДОКУМЕНТІВ;
ПРОСТОРОВА ТА МЕТРИЧНА ІНФОРМАЦІЯ ДОКУМЕНТА;
ДАНІ ПРО КАДАСТРОВУ ЗОНУ ТА КАДАСТРОВИЙ КВАРТАЛ;
ХАРАКТЕРИСТИКИ ЗЕМЕЛЬНОЇ ДІЛЯНКИ: ЛОКАЦІЯ, КАТЕГОРІЯ, ПРИЗНАЧЕННЯ, ФОРМА ВЛАСНОСТІ;
КОНТУРНІ ПАРАМЕТРИ, МЕЖІ, ВЛАСНИКИ ЧИ КОРИСТУВАЧІ;
РЕКВІЗИТИ СУПРОВІДНОЇ ДОКУМЕНТАЦІЇ;
ЕКОНОМІЧНА (ГРОШОВА) ОЦІНКА;
ІНФОРМАЦІЯ ПРО ОБМЕЖЕННЯ ТА ОБТЯЖЕННЯ;
ХАРАКТЕРИСТИКА УГІДЬ;
ВІДОМОСТІ ПРО СУМІЖНІ ДІЛЯНКИ;


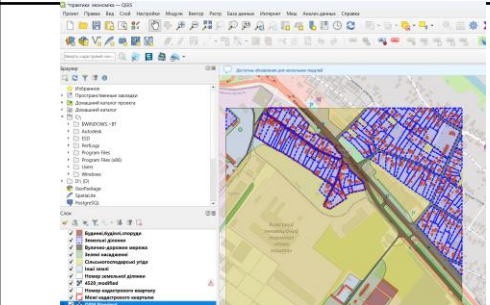
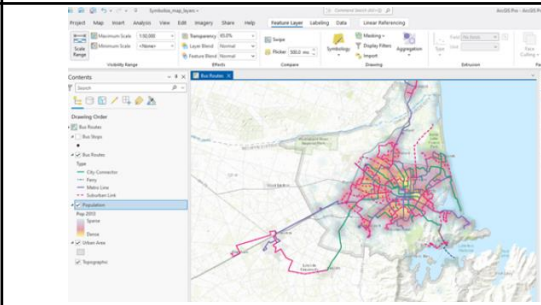
СТРУКТУРНІ БЛОКИ ФАЙЛУ IN4:

- КАДАСТРОВИЙ КВАРТАЛ;
- ЗЕМЕЛЬНА ДІЛЯНКА;
- УГІДДЯ ЗЕМЕЛЬНОЇ ДІЛЯНКИ;
- КАДАСТРОВА ЗОНА;
- СУМІЖНІ ЗЕМЕЛЬНІ ДІЛЯНКИ;
- ОБОВ'ЯЗКОВІ ПОЛЯ:
- КАДАСТРОВИЙ НОМЕР;
- МІСЦЕЗНАХОДЖЕННЯ (ОБЛАСТЬ, РАЙОН, НАСЕЛЕНИЙ ПУНКТ);
- ЦІЛЬОВЕ ПРИЗНАЧЕННЯ;
- ВЛАСНИК.





ВИКОРИСТАННЯ СУЧАСНИХ ГІС ТЕХНОЛОГІЙ ПРИ РОЗРОБЛЕННІ ПРОЕКТУ ЗЕМЛЕУСТРОЮ ЩОДО ВІДВЕДЕННЯ ЗЕМЕЛЬНОЇ ДІЛЯНКИ

ПАРАМЕТРИ	DIGITALS	QGIS	ARCGIS
ВИЗНАЧЕННЯ	ПРОГРАМНЕ ЗАБЕЗПЕЧЕННЯ ВІД УКРАЇНСЬКОГО ВИРОБНИКА КОМПАНІЇ «ГЕОСИСТЕМА»	ВІЛЬНА ГЕОГРАФІЧНА ІНФОРМАЦІЙНА СИСТЕМА, ПРИЗНАЧЕНА ДЛЯ СТВОРЕННЯ І ВИКОРИСТАННЯ КАРТОГРАФІЇ	ПРОГРАМНЕ ЗАБЕЗПЕЧЕННЯ ВІД КОМПАНІЇ ESRI ДЛЯ СТВОРЕННЯ, УПРАВЛІННЯ, АНАЛІЗУ ТА ВІЗУАЛІЗАЦІЇ ГЕОПРОСТОРОВИХ ДАНИХ
ПРИЗНАЧЕННЯ	ЦИФРОВА КАРТОГРАФІЯ, ЗЕМЛЕВПОРЯДКУВАННЯ	АНАЛІЗ ПРОСТОРОВИХ ДАНИХ, ПІДГОТОВКА КАРТОГРАФІЧНОЇ ПРОДУКЦІЇ	ГЕОІНФОРМАЦІЙНИЙ АНАЛІЗ, УПРАВЛІННЯ ПРОСТОРОВИМИ ДАНИМИ, СТВОРЕННЯ ІНТЕРАКТИВНИХ КАРТ.
ОСНОВНІ ФУНКЦІЇ	РЕДАГУВАННЯ КАРТ, СУПУТНИКОВІ ЗНІМКИ, МЕРЕЖЕВИЙ РЕЖИМ РОБОТИ	РОБОТА З ВЕКТОРНИМИ ТА РАСТРОВИМИ ДАНИМИ, ІНТЕГРАЦІЯ МОДУЛІВ, АНАЛІЗ ДАНИХ	АНАЛІЗ ГЕОДАНИХ, 3D-МОДЕЛЮВАННЯ, СТВОРЕННЯ ТЕМАТИЧНИХ КАРТ, ГЕОКОДУВАННЯ, ПРОСТОРОВІ ЗАПИТИ
ЦІЛЬОВА АУДИТОРІЯ	ЗЕМЛЕВПОРЯДНИКИ, КАДАСТРОВІ СПЕЦІАЛІСТИ	КАРТОГРАФИ, АНАЛІТИКИ, ГЕОДЕЗИСТИ, ІНЖЕНЕРИ	КАРТОГРАФИ, ІНЖЕНЕРИ, УРБАНІСТИ, ФАХІВЦІ З ГІС
ІНТЕГРАЦІЯ З ІНШИМИ ДАНИМИ	GOOGLE MAPS, VIRTUAL EARTH, СУПУТНИКОВІ ЗНІМКИ	ВІДКРИТІСТЬ ДЛЯ ІНТЕГРАЦІЇ З ІНШИМИ GIS-ДАНИМИ	ПІДТРИМКА ЧИСЛЕННИХ ФОРМАТІВ, ІНТЕГРАЦІЯ З БАЗАМИ ДАНИХ, GPS, CAD ТА ІНШИМИ GIS-СИСТЕМАМИ
			

ДЯКУЮ ЗА УВАГУ!