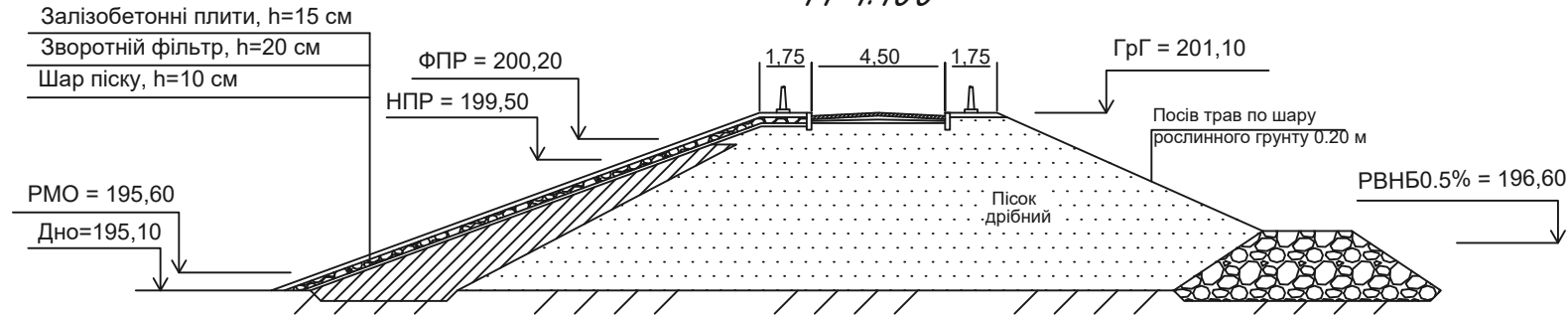
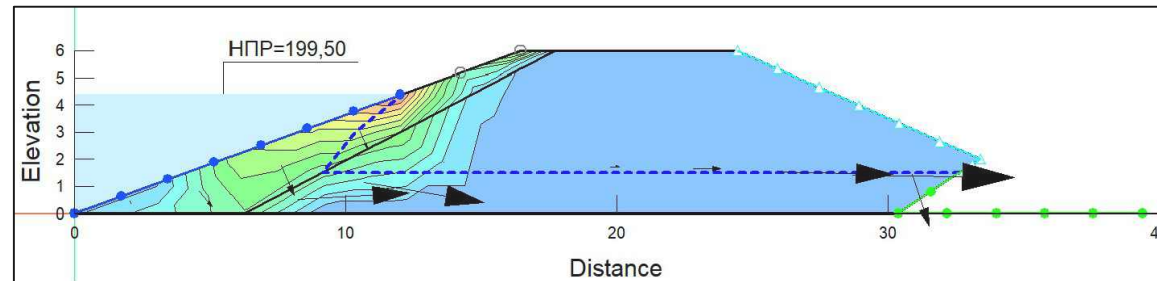


Поперечний переріз ґрунтової греблі розріз 1-1 М 1:100

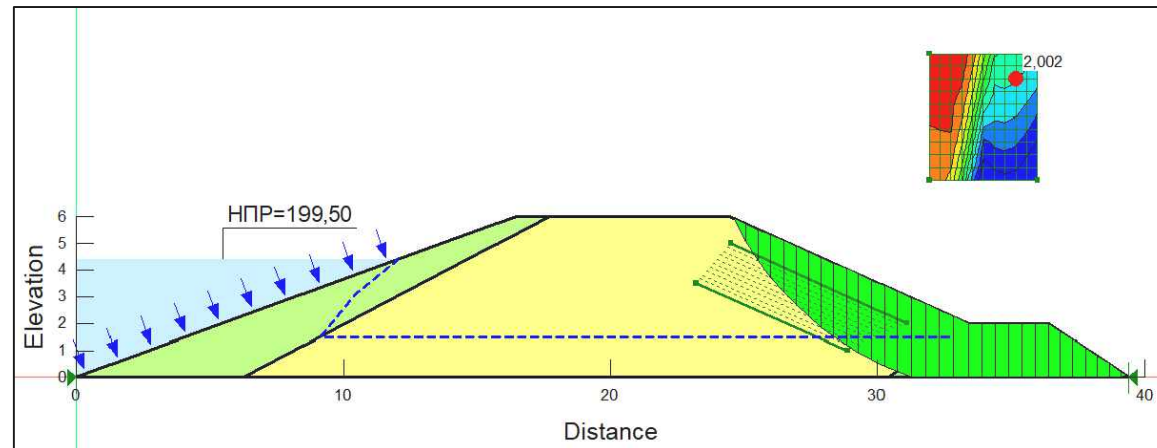


Натуральна відмітка землі	195.10	195.10	195.10	195.10	195.10	195.10	195.10	195.10	195.10	195.10	195.10	
Відстані	1.32	0.35	4.24	0.35	9.40	0.78	8.00	5.95	0.35	2.65	3.00	2.65
Проектна відмітка землі	195.10	195.10	194.60	195.10	195.10	195.10	195.10	195.10	195.10	194.60	194.60	194.60
Проектна відстань	1.32	0.35	4.24	0.35	9.40	0.78	8.00	5.95	0.35	2.65	3.00	2.65

Фільтраційний розрахунок



Визначення стійкості укосу



Кваліфікаційна робота бакалавра					
Кафедра водопостачання та водовідведення					
Зм.	Арк.	№ документа	Підпис	Дата	
Зад. каф.	Харужий В.П.				
Керівник	Дуляк О.В.				
Розробив	Салом І.К.				
Розробка гідровузла з відкритим водозливом для потреб водопостачання				Стадія	Лист
Грунтова частина підпірного гідровузла				КРБ	1
КНУБА, ФІСЕ				Листів	5
гр. ГБ-21. Київ 2025					