

\$

0'

"

"/"

"<"

/

0'

"

"

>

" " 0'

\$

"<"

"

"

/623 "

" "

" <3; '\$

" "

\$

<3; 4'\$

" "

"

\$

<\$

"

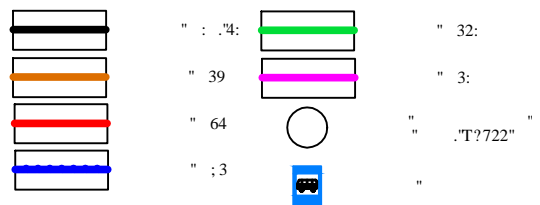
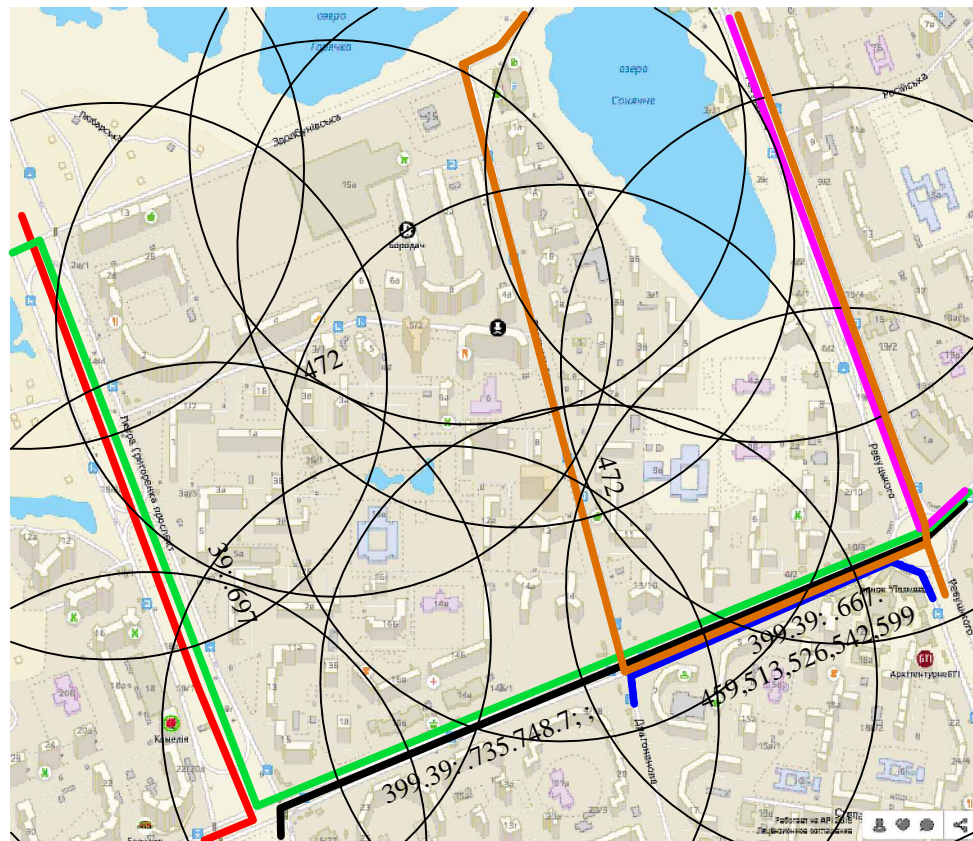
" "

\$

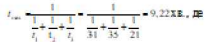
<" 0'

" 0 0

"/"4244



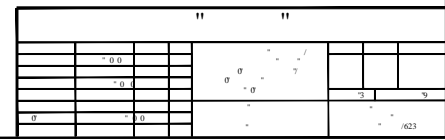
Сітвовий інтервал на зупинці автобусу «Ринок «Позняки»



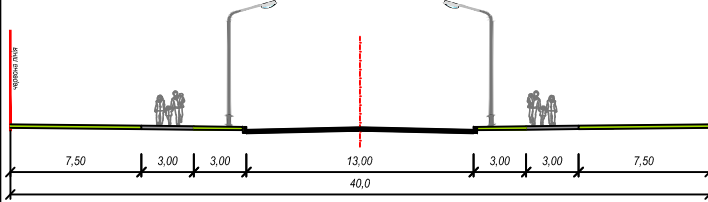
t₁ – маршрутний інтервал для автобусу №17
 t₂ – маршрутний інтервал для автобусу №108
 t₃ – маршрутний інтервал для автобусу №91

№ пп	Назва об'єкту	Характеристика об'єкту	Кількість
1	Магістралі районного значення	Вул. Здобунівська, вул. Ревуцького, вул. А.Ахматової, вул. Драгоманова, пр. П. Григоренка	5
2	Житлові вулиці	Вул. Олени Пчілки	1
3	Світлофорні об'єкти	Вул. Здобунівська – вул. Драгоманова, вул. Здобунівська – пр. П. Григоренка, пр. П. Григоренка – вул. А.Ахматової, вул. А.Ахматової – вул. Драгоманова; пішохідні: вул. А.Ахматової – 2 шт.	6
4	Маршрути МПТ		
	Трамвай	№8к, 28д	2
	Автобус	№17, 18, 42, 91, 108	5
	Маршрутні таксомотори	№177, 178, 245, 475, 511, 513, 526	7
5	Зупинки МПТ	Автобусні Трамвайні	26 4
7	Авгостоянки		3
8	СТО	Вул. Здобунівська	1
9	АЗС	Вул. Здобунівська, вул. О. Пчілки	2
10	Гаражі	Вул. Здобунівська	1

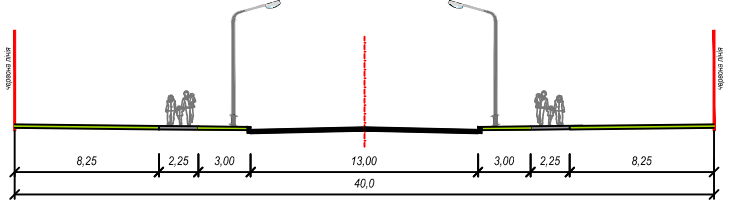
№ п/п	Номер маршруту міського пасажирського транспорту	Назва маршруту міського пасажирського транспорту	Інтервал руху, хвилини	Довжина в межах району, км	Коефіцієнт непрямої лінійності
1	Трамвай №8к	м «Позняки» - Дарницьке ТРЕД	11	1,24	1
2	Трамвай №28д	вул. Милославська - м «Позняки»	18	1,24	1
3	Автобус №17	м «Харківська» - вул. М. Драгоманова	31	1,78	1,65
4	Автобус №18	м «Харківська» - шосе Харківське	31	1,11	1
5	Автобус №42	вул. Шептицького – вул. Є. Чавдар	34	1,08	1
6	Автобус №91	вул. Голосіївська – вул. А. Ахматової	21	0,62	1
7	Автобус №108	Вул. Митрополита Шептицького - м «Харківська»	35	2,43	1,38



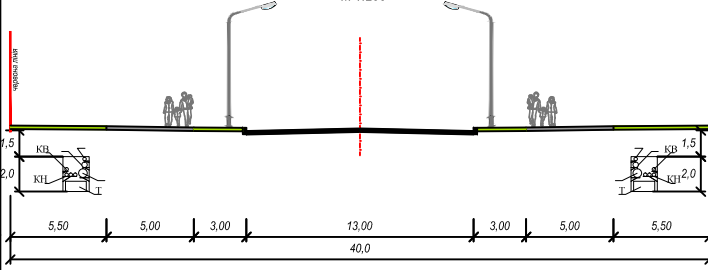
Існуючий поперечний профіль магістралі районного значення 1-3
по вул. Здобунівська
М 1:200



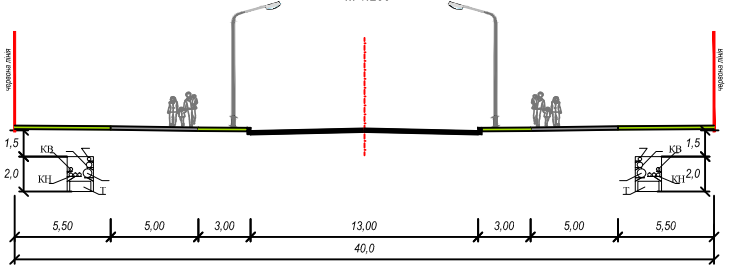
Існуючий поперечний профіль магістралі районного значення 2
по вул. Драгоманова
М 1:200



Проектний поперечний профіль магістралі районного значення 1-3
по вул. Здобунівська
М 1:200



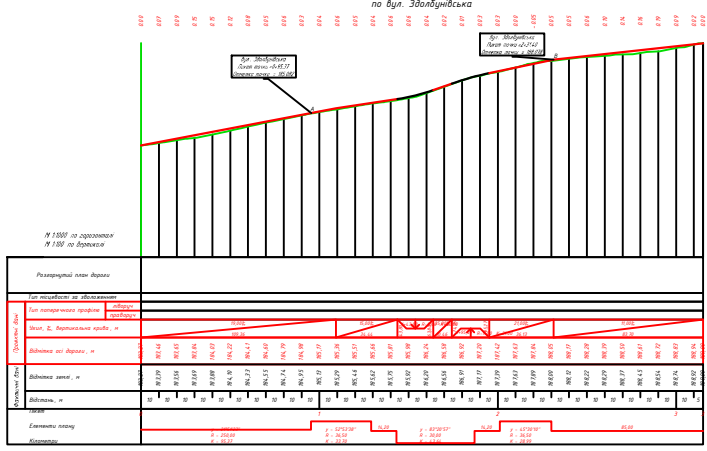
Проектний поперечний профіль магістралі районного значення 2
по вул. Драгоманова
М 1:200



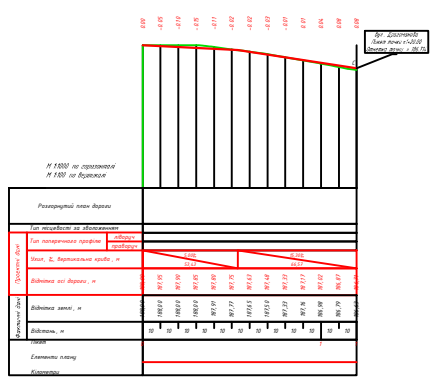
№	№ документа	Дата	Вид змін
1			

11		11	
№	№ документа	Дата	Вид змін
1			

Поздовжній профіль районної магістралі 1-3 по вул. Здобувцька



Поздовжній профіль районної магістралі 2 по вул. Драгоманова



Поздовжній профіль районної магістралі 1-3 (знизу кільця) по вул. Здобувцька

