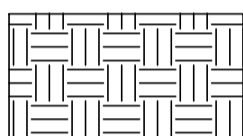
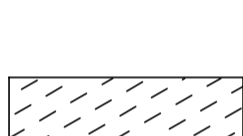

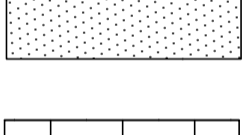
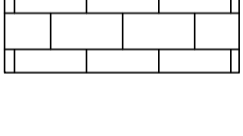
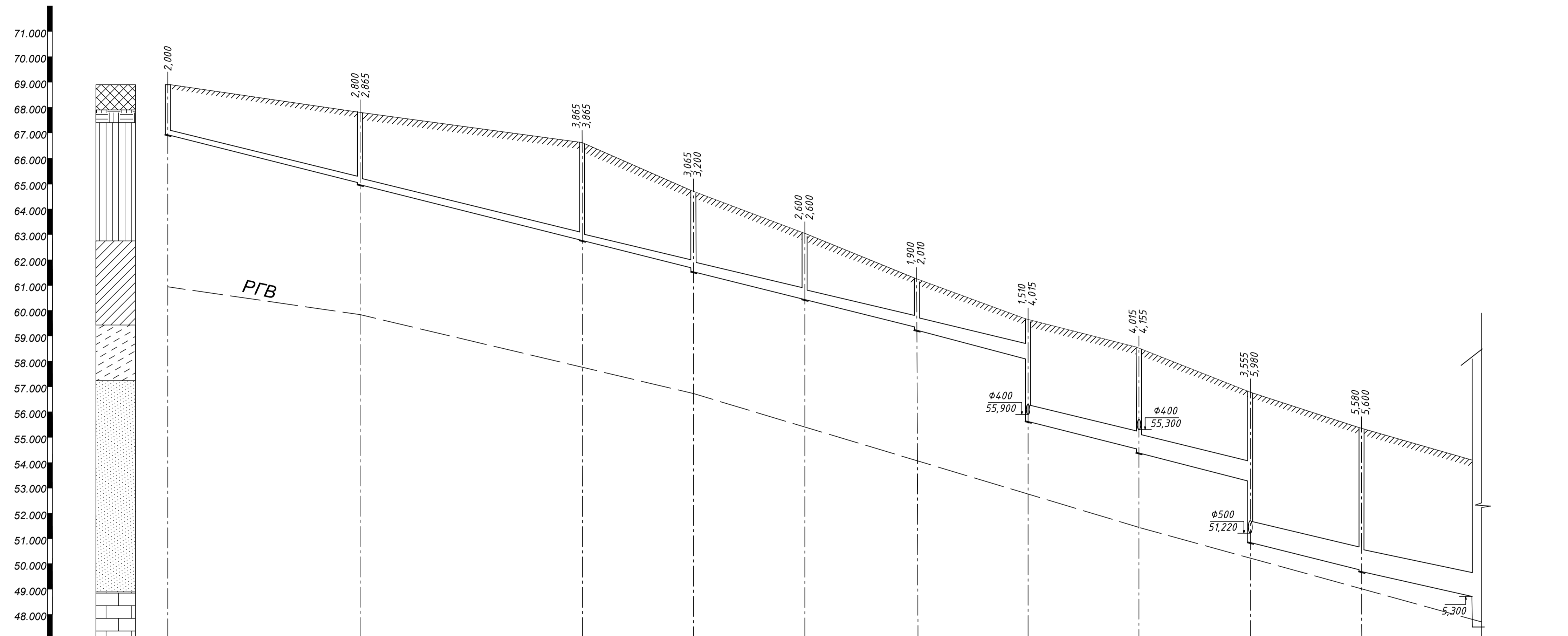


Профіль колектора 14-КНС

$M_{гор}$ 1:5000, $M_{верт}$ 1:100

Умовні позначення ґрунтів

-  Насипний ґрунт
-  Рослинний ґрунт
-  Лес
-  Супісок
-  Пісок крупний
-  Вапняк
-  Суглинок



Відмітка низу лотка	66,900	65,000 64,940	62,740	61,640 61,500	60,400	59,300 59,190	58,090 55,590	54,390 54,350	53,250 50,820	49,720 49,700	48,700
Проектна відмітка землі	66,900	67,800	66,600	64,700	63,000	61,200	59,600	58,500	56,800	55,300	54,000
Натурна відмітка землі	66,900	67,800	66,600	64,700	63,000	61,200	59,600	58,500	56,800	55,300	54,000
Позначення труби	Труби пнп ГОСТ 18599-83										
Основа	Природня					Природня					
Довжина	380	440	220	220	220	220	220	220	220	200	200
Ухил	0.005										
Відстань	380	440	220	220	220	220	220	220	220	200	200
Номер колодязя, точка кута повороту	14	20	27	28	29	30	31	32	33	34	КНС

КВАЛІФІКАЦІЙНА РОБОТА					
Кафедра водопостачання та водовідведення					
Змін.	Кіл.	Арк.	Идент.	Підпис	Дата
Водовідведення міста з розробкою санітарно-технічного обладнання дванадцятиповерхового житлового будинку				Стадія	Аркуш
Профіль колектора 14-КНС $M_{гор}$ 1:5000, $M_{верт}$ 1:100				КР	2
КНЧБА-2025 ФІСЕ, гр. ВВ-21				Аркушів	5