



КИЇВСЬКИЙ НАЦІОНАЛЬНИЙ УНІВЕРСИТЕТ БУДІВНИЦТВА І АРХІТЕКТУРИ
ФАКУЛЬТЕТ ГЕОІНФОРМАЦІЙНИХ СИСТЕМ ТА УПРАВЛІННЯ ТЕРИТОРІЯМИ

КАФЕДРА ЗЕМЛЕУСТРОЮ І КАДАСТРУ
СПЕЦІАЛЬНІСТЬ – 193 ГЕОДЕЗІЯ ТА ЗЕМЛЕУСТРІЙ
ОСВІТНЯ ПРОГРАМА – ЗЕМЛЕУСТРІЙ ТА КАДАСТР

**АТЕСТАЦІЙНА ВИПУСКНА РОБОТА
НА ЗДОБУТТЯ ОСВІТНЬОГО СТУПЕНЯ МАГІСТРА
НА ТЕМУ: «ФОРМУВАННЯ ЗЕМЕЛЬНОЇ ДІЛЯНКИ ДЛЯ
БУДІВНИЦТВА ТА ОБСЛУГОВУВАННЯ БУДІВЕЛЬ ЗАКЛАДІВ
ОСВІТИ В М. ЧЕРНІГІВ, ЧЕРНІГІВСЬКОЇ ОБЛАСТІ»**

ВИКОНАЛА:
СТУДЕНТКА ГРУПИ ЗІКМ-22
БОЖУК АНАСТАСІЯ ОЛЕКСАНДРІВНА
КЕРІВНИК:
К.Т.Н, ДОЦ. ЛІЗУНОВА АЛІНА ПЕТРІВНА

КИЇВ - 2023

АКТУАЛЬНІСТЬ ДОСЛІДЖЕННЯ АТЕСТАЦІЙНОЇ РОБОТИ

- ФОРМУВАННЯ ЗЕМЕЛЬНОЇ ДІЛЯНКИ Є ВАЖЛИВИМ КРОКОМ У НАПРЯМКУ ВІДНОВЛЕННЯ ОСВІТНЬОЇ ІНФРАСТРУКТУРИ В УКРАЇНІ В УМОВАХ ВОЄННОЇ АГРЕСІЇ ТА МАСОВОГО ПЕРЕСЕЛЕННЯ НАСЕЛЕННЯ.

МЕТА ДОСЛІДЖЕННЯ

- ФОРМУВАННЯ ЗЕМЕЛЬНОЇ ДІЛЯНКИ ДЛЯ ОСВІТНЬОГО ЗАКЛАДУ ТА ВІДВЕДЕННЯ ЇЇ В ПОСТІЙНЕ КОРИСТУВАННЯ.

ЗАВДАННЯ ДОСЛІДЖЕННЯ

- ПРОАНАЛІЗУВАТИ ЗАКОНОДАВЧІ АКТИ ТА НОРМАТИВНО-ПРАВОВІ ДОКУМЕНТИ, НЕОБХІДНІ ДЛЯ РОЗРОБЛЕННЯ ПРОЄКТУ ЗЕМЛЕУСТРОЮ;
- ВСТАНОВИТИ ЗМІНИ В ЗЕМЕЛЬНОМУ ЗАКОНОДАВСТВІ, ВНЕСЕНІ ВНАСЛІДОК ВВЕДЕННЯ ВОЄННОГО СТАНУ В УКРАЇНІ;
- ДОСЛІДИТИ ПРОЦЕДУРУ ОТРИМАННЯ ДОЗВОЛУ НА РОЗРОБЛЕННЯ ПРОЄКТУ ЗЕМЛЕУСТРОЮ ЩОДО ВІДВЕДЕННЯ ЗЕМЕЛЬНОЇ ДІЛЯНКИ У ПОСТІЙНЕ КОРИСТУВАННЯ;
- ВИЗНАЧИТИ ЗАКОНОДАВЧІ АКТИ ТА НОРМАТИВНО-ПРАВОВІ ДОКУМЕНТИ, ЩО МІСТЯТЬ ПОЛОЖЕННЯ ПРО ЗАКЛАДИ ЗАГАЛЬНОЇ СЕРЕДНЬОЇ ОСВІТИ;
- ПРОВЕСТИ ПОРІВНЯЛЬНИЙ АНАЛІЗ МЕРЕЖІ ЗАКЛАДІВ ЗАГАЛЬНОЇ СЕРЕДНЬОЇ ОСВІТИ ДО ТА ПІСЛЯ ПОВНОМАСШТАБНОГО ВТОРГНЕННЯ РФ;
- ЗДІЙСНИТИ ВСЕБІЧНИЙ АНАЛІЗ ОБ'ЄКТА ДОСЛІДЖЕННЯ;
- РОЗГЛЯНУТИ ПРОЦЕС РЕЄСТРАЦІЇ ЗЕМЕЛЬНОЇ ДІЛЯНКИ ТА ПРАВА ПОСТІЙНОГО КОРИСТУВАННЯ НА НЕЇ;
- РОЗГЛЯНУТИ ЗАСТОСУВАННЯ ГЕОІНФОРМАЦІЙНИХ СИСТЕМ ПІД ЧАС ПРОВЕДЕННЯ ЗЕМЛЕВПОРЯДНИХ РОБІТ.

ОБ'ЄКТ ДОСЛІДЖЕННЯ

- ЗЕМЕЛЬНА ДІЛЯНКА З РОЗМІЩЕННЯМ НА НІЙ ЗАКЛАДОМ ОСВІТИ.

ПРЕДМЕТ ДОСЛІДЖЕННЯ

- МЕТОДИ ФОРМУВАННЯ ЗЕМЕЛЬНОЇ ДІЛЯНКИ ДЛЯ БУДІВНИЦТВА ТА ОБСЛУГОВУВАННЯ БУДІВЕЛЬ ЗАКЛАДІВ ОСВІТИ.

МЕТОДИ ДОСЛІДЖЕННЯ

- ТЕОРЕТИЧНИЙ МЕТОД, ЯКИЙ ПРИЗНАЧЕНИЙ ДЛЯ РЕТЕЛЬНОГО ВИВЧЕННЯ ТА АНАЛІЗУ НОРМАТИВНО-ПРАВОВОЇ БАЗИ В ГАЛУЗІ ЗЕМЕЛЬНОГО ЗАКОНОДАВСТВА ТА ОСВІТИ;
- СТАТИСТИЧНИЙ МЕТОД, ЯКИЙ ЗАСТОСОВУЄТЬСЯ ДЛЯ АНАЛІЗУ МЕРЕЖІ ЗАКЛАДІВ ЗАГАЛЬНОЇ СЕРЕДНЬОЇ ОСВІТИ В УКРАЇНІ ДО ТА ПІСЛЯ ПОВНОМАСШТАБНОГО ВТОРГНЕННЯ;
- ПОРІВНЯЛЬНИЙ МЕТОД, ЯКИЙ ВИКОРИСТОВУЄТЬСЯ ДЛЯ ПОРІВНЯННЯ ФОРМУЛ ЧИННОЇ ТА ЗАСТАРІЛИХ МЕТОДИК НОРМАТИВНО-ГРОШОВОЇ ОЦІНКИ.

СТРУКТУРА АТЕСТАЦІЙНОЇ РОБОТИ

- ВСТУП, П'ЯТЬ РОЗДІЛІВ, ВИСНОВКИ, СПИСОК ВИКОРИСТАНИХ ДЖЕРЕЛ ІНФОРМАЦІЇ І ДОДАТКІВ. ЗАГАЛЬНИЙ ОБСЯГ ВИПУСКНОЇ РОБОТИ СТАНОВИТЬ 138 СТОРІНОК ТА 20 СЛАЙДІВ ПРЕЗЕНТАЦІЇ.

ЗАКОНОДАВЧІ АКТИ, ЯКІ РЕГУЛЮЮТЬ ПРОЦЕДУРУ РОЗРОБКИ ПРОЄКТІВ ЗЕМЛЕУСТРОЮ ЩОДО ВІДВЕДЕННЯ ЗЕМЕЛЬНИХ ДІЛЯНОК

3

<p><u>ЗЕМЕЛЬНИЙ КОДЕКС УКРАЇНИ</u> ДОКУМЕНТ 2768-III, ВІД 17.09.2023 (СТАТТИ 2, 79, 79¹, 92, 116, 122, 123, 125, 186, РОЗДІЛ X П. 27 ПП.5)</p>	<p>ВИЗНАЧАЄ ЗЕМЕЛЬНІ ДІЛЯНКИ ЯК ОБ'ЄКТ ПРАВА ВЛАСНОСТІ ТА ЦИВІЛЬНИХ ПРАВ; ПРАВО ПОСТІЙНОГО КОРИСТУВАННЯ ЗЕМЕЛЬНОЮ ДІЛЯНКОЮ ТА ПОРЯДОК ЙОГО НАДАННЯ; ВСТАНОВЛЮЄ ПОРЯДОК ЗАТВЕРДЖЕННЯ ПРОЄКТІВ ЗЕМЛЕУСТРОЮ ЩОДО ВІДВЕДЕННЯ ЗЕМЕЛЬНИХ ДІЛЯНОК; ВСТАНОВЛЮЄ РОЗРОБЛЕННЯ ДОКУМЕНТАЦІЇ ІЗ ЗЕМЛЕУСТРОЮ У ПЕРІОД ВОЄННОГО СТАНУ</p>
<p><u>ЗАКОН УКРАЇНИ «ПРО ЗЕМЛЕУСТРІЙ»</u> ДОКУМЕНТ 858-IV, ВІД 08.06.2023 (СТАТТИ 22, 26, 27, 28, 50)</p>	<p>ВИЗНАЧАЄ ПІДСТАВИ ПРОВЕДЕННЯ ЗЕМЛЕУСТРОЮ; ХТО МОЖЕ БУТИ ЗАМОВНИКОМ І РОЗРОБНИКОМ ДОКУМЕНТАЦІЇ ІЗ ЗЕМЛЕУСТРОЮ, ЇХ ПРАВА ТА ОБОВ'ЯЗКИ; ВСТАНОВЛЮЄ, ЩО ПОВИННІ МІСТИТИ ПРОЄКТИ ЗЕМЛЕУСТРОЮ ЩОДО ВІДВЕДЕННЯ ЗЕМЕЛЬНИХ ДІЛЯНОК</p>
<p><u>ЗАКОН УКРАЇНИ «ПРО РЕГУЛЮВАННЯ МІСТОБУДІВНОЇ ДІЯЛЬНОСТІ»</u> ДОКУМЕНТ 3038-VI, ВІД 01.10.2023 (СТАТТИ 16, 25, 26)</p>	<p>РЕГУЛЮЄ ПЛАНУВАННЯ ТЕРИТОРІЇ НА МІСЦЕВОМУ РІВНІ ТА ЗАБУДОВУ ТЕРИТОРІЇ НА ЯКІЙ РОЗМІЩЕНИЙ ОБ'ЄКТ</p>
<p><u>ЗАКОН УКРАЇНИ «ПРО ДЕРЖАВНИЙ ЗЕМЕЛЬНИЙ КАДАСТР»</u> ДОКУМЕНТ 3613-VI, ВІД 18.05.2023 (СТАТТИ 9, 15, 16, 24, 34)</p>	<p>ВСТАНОВЛЮЄ ХТО Є ДЕРЖАВНИМ КАДАСТРОВИМ РЕЄСТРАТОРОМ; ВИЗНАЧАЄ ВІДОМОСТІ ПРО ЗЕМЕЛЬНУ ДІЛЯНКУ, ЯКІ ВНОСЯТЬСЯ ДО ДЗК; ВСТАНОВЛЮЄ ПОРЯДОК ЗДІЙСНЕННЯ ДЕРЖАВНОЇ РЕЄСТРАЦІЇ ЗЕМЕЛЬНОЇ ДІЛЯНКИ</p>
<p><u>ЗАКОН УКРАЇНИ «ПРО ДЕРЖАВНУ РЕЄСТРАЦІЮ РЕЧОВИХ ПРАВ НА НЕРУХОМЕ МАЙНО ТА ЇХ ОБТЯЖЕНЬ»</u> ДОКУМЕНТ №1952-IV ВІД 05.10.2023 (СТАТТИ 4, 5, 10, 18, 19, 27)</p>	<p>ВСТАНОВЛЮЄ РЕЧОВІ ПРАВА ТА ЇХ ОБТЯЖЕННЯ, ЯКІ ПІДЛЯГАЮТЬ ДЕРЖАВНІЙ РЕЄСТРАЦІЇ; НЕРУХОМЕ МАЙНО ЩОДО ЯКОГО ПРОВОДИТЬСЯ ДЕРЖАВНА РЕЄСТРАЦІЯ ПРАВ; ВИЗНАЧАЄ ХТО Є ДЕРЖАВНИМ РЕЄСТРАТОРОМ; РЕГУЛЮЄ ПОРЯДОК ПРОВЕДЕННЯ ДЕРЖАВНОЇ РЕЄСТРАЦІЇ ПРАВ ТА СТРОК РОЗГЛЯДУ</p>
<p><u>ЗАКОН УКРАЇНИ «ПРО ПРАВОВИЙ РЕЖИМ ВОЄННОГО СТАНУ»</u> ДОКУМЕНТ 389-VIII, ВІД 19.10.2023 (СТАТТЯ 1)</p>	<p>НАДАЄ ВИЗНАЧЕННЯ ВОЄННОГО СТАНУ</p>

НОРМАТИВНІ ДОКУМЕНТИ, ЯКІ РЕГУЛЮЮТЬ ПРОЦЕДУРУ РОЗРОБКИ ПРОЄКТІВ ЗЕМЛЕУСТРОЮ ЩОДО ВІДВЕДЕННЯ ЗЕМЕЛЬНИХ ДІЛЯНОК

4

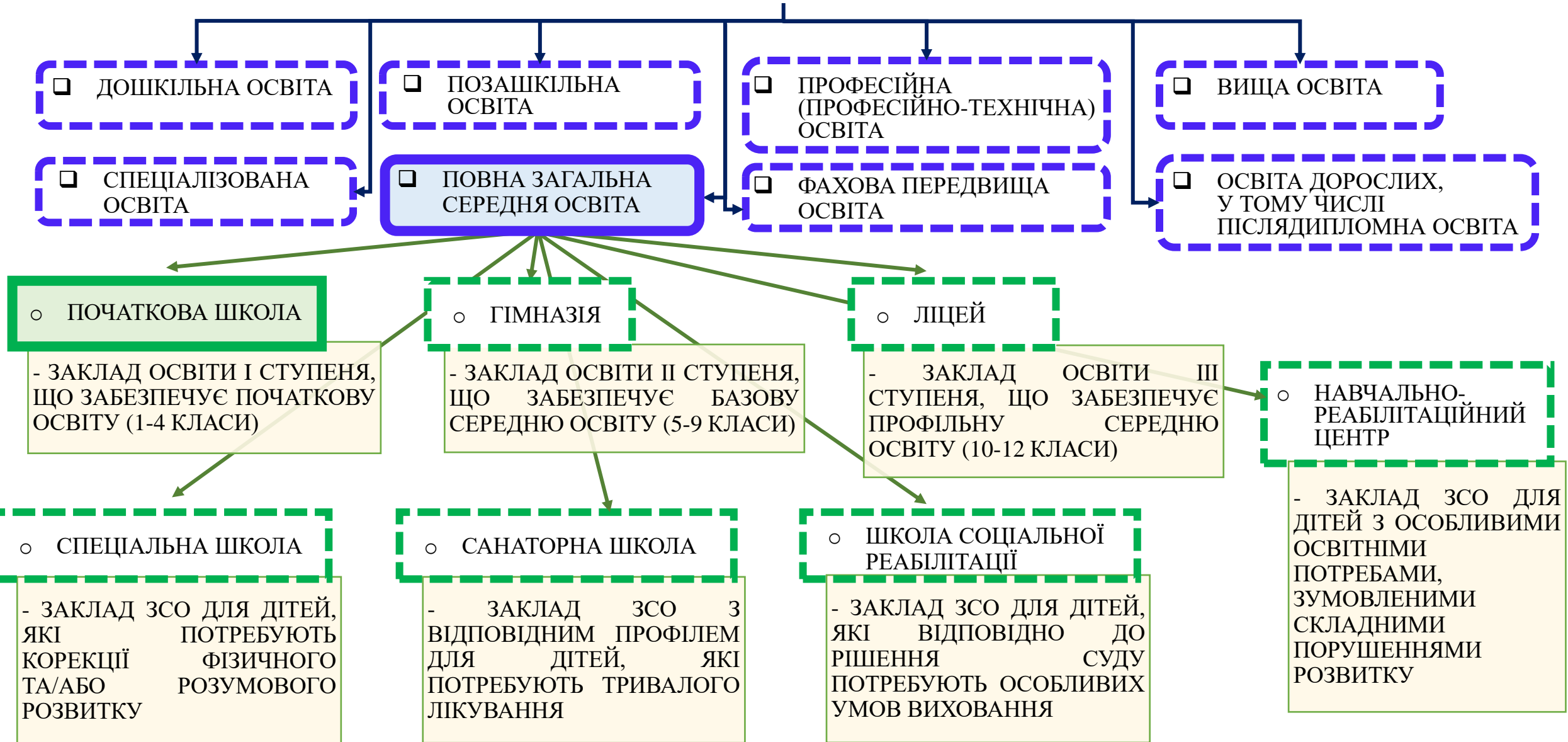
<p>УКАЗ ПРЕЗИДЕНТА УКРАЇНИ «ПРО ВВЕДЕННЯ ВОЄННОГО СТАНУ В УКРАЇНІ» ДОКУМЕНТ №64/2022 ВІД 17.08.2023</p>	<p>ВСТАНОВЛЮЄ ВВЕДЕННЯ В УКРАЇНІ ВОЄННОГО СТАНУ</p>
<p><u>ПОСТАНОВА КАБІНЕТУ МІНІСТРІВ УКРАЇНИ</u> <u>«ДЕЯКІ ПИТАННЯ ВЕДЕННЯ ТА ФУНКЦІОНУВАННЯ</u> <u>ДЕРЖАВНОГО ЗЕМЕЛЬНОГО КАДАСТРУ</u> <u>В УМОВАХ ВОЄННОГО СТАНУ»</u> ДОКУМЕНТ №564-2022-П ВІД 23.05.2023</p>	<p>ВСТАНОВЛЮЄ ОСОБЛИВОСТІ ВНЕСЕННЯ ДО ДЕРЖАВНОГО ЗЕМЕЛЬНОГО КАДАСТРУ ВІДОМОСТЕЙ ПРО ОБ'ЄКТИ ДЗК, КОРИСТУВАННЯ ТАКИМИ ВІДОМОСТЯМИ, ЇХ ОПРИЛЮДНЕННЯ В УМОВАХ ВОЄННОГО СТАНУ В УКРАЇНІ</p>
<p><u>ПОСТАНОВА КАБІНЕТУ МІНІСТРІВ УКРАЇНИ</u> <u>«ПРО ЗАТВЕРДЖЕННЯ ПОРЯДКУ ВЕДЕННЯ</u> <u>ДЕРЖАВНОГО ЗЕМЕЛЬНОГО КАДАСТРУ»</u> ДОКУМЕНТ №1051-2012-п ВІД 04.07.2023 (ПУНКТИ 107, 109, 110, 111)</p>	<p>ВСТАНОВЛЮЄ МОМЕНТ, КОЛИ ПРОВОДИТЬСЯ ДЕРЖАВНА РЕЄСТРАЦІЯ ЗЕМЕЛЬНОЇ ДІЛЯНКИ; СУБ'ЄКТІВ, ЯКІ МОЖУТЬ ПОДАВАТИ ЗАЯВУ НА ЇЇ ДЕРЖАВНУ РЕЄСТРАЦІЮ; НАВОДИТЬ ПЕРЕЛІК ДОКУМЕНТІВ НЕОБХІДНИЙ ДЛЯ ЗДІЙСНЕННЯ ДЕРЖАВНОЇ РЕЄСТРАЦІЇ ТА ПЕРЕЛІК ДІЙ ДЕРЖАВНОГО КАДАСТРОВОГО РЕЄСТРАТОРА ПРИ ЇХ ОТРИМАННІ</p>
<p><u>ПОСТАНОВА КАБІНЕТУ МІНІСТРІВ УКРАЇНИ</u> <u>«ПРО ЗАТВЕРДЖЕННЯ МЕТОДИКИ</u> <u>НОРМАТИВНОЇ ГРОШОВОЇ ОЦІНКИ ЗЕМЕЛЬНИХ ДІЛЯНОК»</u> ДОКУМЕНТ №1147-2021-П ВІД 06.07.2022</p>	<p>ВСТАНОВЛЮЄ МЕТОДОЛОГІЧНІ ЗАСАДИ ПРОВЕДЕННЯ НОРМАТИВНОЇ ГРОШОВОЇ ОЦІНКИ ЗЕМЕЛЬНИХ ДІЛЯНОК</p>
<p><u>НАКАЗ ГОЛОВНОГО УПРАВЛІННЯ ГЕОДЕЗІЇ, КАРТОГРАФІЇ ТА</u> <u>ЗЕМЛЕУСТРОЮ ПРИ КАБІНЕТІ МІНІСТРІВ УКРАЇНИ «ПРО</u> <u>ЗАТВЕРДЖЕННЯ ІНСТРУКЦІЇ З ТОПОГРАФІЧНОГО ЗНІМАННЯ У</u> <u>МАСШТАБАХ 1:5000, 1:2000, 1:1000 та 1:500» (ГКНТА-2.04-02-98)</u> ДОКУМЕНТ №Z0393-98 ВІД 28.09.1999</p>	<p>РЕГУЛЮЄ ЗАСТОСУВАННЯ ТОПОГРАФІЧНИХ ПЛАНІВ; ВИЗНАЧАЄ, ЩО ПОВИННО ВІДОБРАЖАТИСЯ НА ТОПОГРАФІЧНИХ ПЛАНАХ</p>

ЗАКОНОДАВЧІ АКТИ ТА НОРМАТИВНІ ДОКУМЕНТИ, ЯКИМИ РЕГУЛЮЄТЬСЯ ВІДВЕДЕННЯ ЗЕМЕЛЬНИХ ДІЛЯНОК ДЛЯ ЗАКЛАДІВ ОСВІТИ

<p style="text-align: center;"><u>ЗАКОН УКРАЇНИ «ПРО ОСВІТУ»</u> ДОКУМЕНТ 2145-VIII, ВІД 02.07.2023 (СТАТТІ 1, 10, 22, 26, РОЗДІЛ XII СТАТТІ 8, 9, 11)</p>	<p>ВСТАНОВЛЮЄ РІЗНОВИДИ ОРГАНІЗАЦІЙНО-ПРАВОВИХ СТАТУСІВ ЗАКЛАДІВ ОСВІТИ; ХТО МОЖЕ БУТИ ЗАСНОВНИКОМ ТА КЕРІВНИКОМ ЗАКЛАДУ ОСВІТИ; КРИТЕРІЇ, ЩО ХАРАКТЕРИЗУЮТЬ ЗАКЛАД ЗАГАЛЬНОЇ СЕРЕДНЬОЇ ОСВІТИ, ТИПИ ТАКИХ ЗАКЛАДІВ</p>
<p style="text-align: center;"><u>ЗАКОН УКРАЇНИ</u> <u>«ПРО ПОВНУ ЗАГАЛЬНУ СЕРЕДНЮ ОСВІТУ»</u> ДОКУМЕНТ 463-IX, ВІД 05.06.2023 (СТАТТІ 8, 32)</p>	<p>ВСТАНОВЛЮЄ ХТО ПРИЙМАЄ РІШЕННЯ ПРО СТВОРЕННЯ, РЕОРГАНІЗАЦІЮ, ЛІКВІДАЦІЮ АБО ПЕРЕПРОФІЛЮВАННЯ ЗАКЛАДУ ЗАГАЛЬНОЇ СЕРЕДНЬОЇ ОСВІТИ; ЗАБЕЗПЕЧЕННЯ ТЕРИТОРІАЛЬНОЇ ДОСТУПНОСТІ ДО ЗАКЛАДІВ ОСВІТИ</p>
<p style="text-align: center;"><u>ПОСТАНОВА КАБІНЕТУ МІНІСТРІВ УКРАЇНИ</u> <u>«ПРО ЗАТВЕРДЖЕННЯ ПОЛОЖЕННЯ ПРО ОПОРНИЙ</u> <u>ЗАКЛАД ОСВІТИ»</u> ДОКУМЕНТ №532-2019-п ВІД 30.01.2021 (ПУНКТИ 3, 4)</p>	<p>ДАЄ ВИЗНАЧЕННЯ ОПОРНОГО ЗАКЛАДУ ОСВІТИ; ВИЗНАЧАЄ ПРАВОВИЙ СТАТУС ОПОРНОГО ЗАКЛАДУ ТА ЙОГО ФІЛІЙ; МЕТУ СТВОРЕННЯ; ХТО МОЖЕ БУТИ ЗАСНОВНИКОМ ТАКОГО ЗАКЛАДУ</p>
<p style="text-align: center;"><u>НАКАЗ МІНІСТЕРСТВА РЕГІОНАЛЬНОГО РОЗВИТКУ,</u> <u>БУДІВНИЦТВА ТА ЖИТЛОВО-КОМУНАЛЬНОГО</u> <u>ГОСПОДАРСТВА УКРАЇНИ</u> <u>«ПРО ЗАТВЕРДЖЕННЯ ДБН Б.2.2-12:2019</u> <u>«ПЛАНУВАННЯ І ЗАБУДОВА ТЕРИТОРІЙ»»</u> ДОКУМЕНТ №104 ВІД 26.04.2019</p>	<p>ВСТАНОВЛЮЄ ПЛОЩІ ЗЕМЕЛЬНИХ ДІЛЯНОК ДЛЯ ЗАКЛАДІВ ЗАГАЛЬНОЇ СЕРЕДНЬОЇ ОСВІТИ НА ТЕРИТОРІЯХ МІСЬКИХ І СІЛЬСЬКИХ НАСЕЛЕНИХ ПУНКТІВ; РІВЕНЬ ЗАБЕЗПЕЧЕНОСТІ НИМИ НА 1000 ЖИТЕЛІВ; ЇХ МАКСИМАЛЬНО ДОПУСТИМИЙ РАДІУС ОБСЛУГОВУВАННЯ</p>
<p style="text-align: center;"><u>НАКАЗ МІНІСТЕРСТВА РЕГІОНАЛЬНОГО РОЗВИТКУ,</u> <u>БУДІВНИЦТВА ТА ЖИТЛОВО-КОМУНАЛЬНОГО</u> <u>ГОСПОДАРСТВА УКРАЇНИ</u> <u>«ПРО ЗАТВЕРДЖЕННЯ ДБН В.2.2-3:2018</u> <u>БУДИНКИ І СПОРУДИ. ЗАКЛАДИ ОСВІТИ»</u> ДОКУМЕНТ №106 ВІД 25.04.2018</p>	<p>РЕГУЛЮЄ ПРАВИЛА І НОРМИ ПРОЄКТУВАННЯ НОВИХ БУДІВЕЛЬ ТА РЕКОНСТРУКЦІЇ ІСНУЮЧИХ БУДІВЕЛЬ ЗАКЛАДІВ ЗАГАЛЬНОЇ СЕРЕДНЬОЇ ОСВІТИ</p>

КЛАСИФІКАЦІЯ НАВЧАЛЬНИХ ЗАКЛАДІВ УКРАЇНИ*

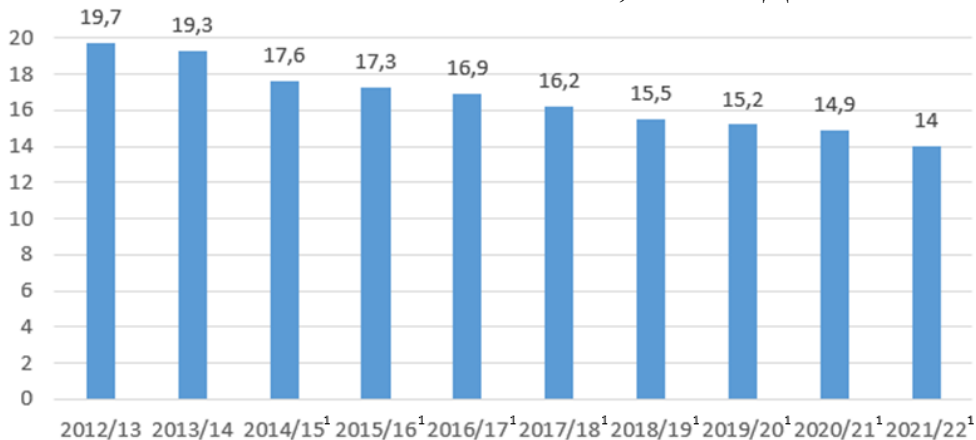
ВИДИ СИСТЕМИ ОСВІТИ



*Закон України «Про повну загальну середню освіту»

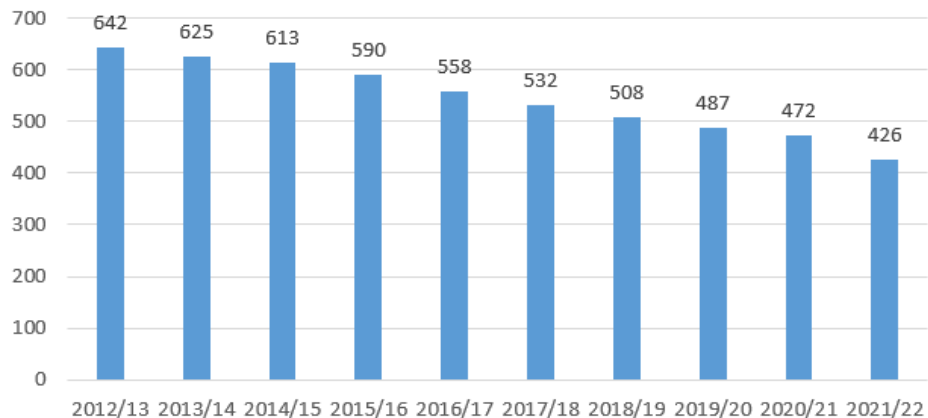
СТАТИСТИКА КІЛЬКОСТІ ЗАКЛАДІВ ОСВІТИ ДО ПОВНОМАШТАБНОГО ВТОРГНЕННЯ РФ

**КІЛЬКІСТЬ ЗАКЛАДІВ ЗАГАЛЬНОЇ СЕРЕДНЬОЇ
ОСВІТИ В УКРАЇНІ, ТИС. ОД.***

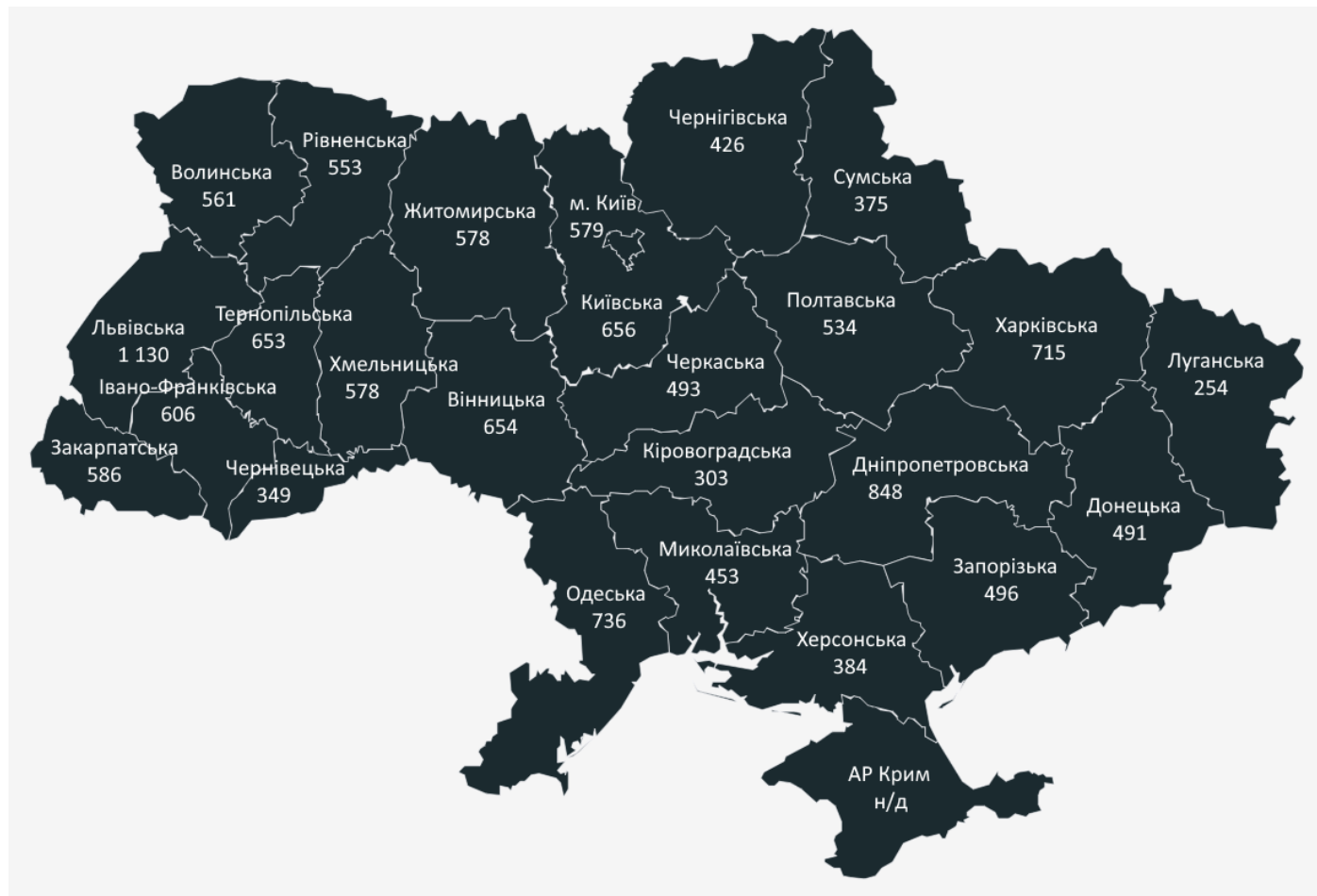


¹ Дані наведено без урахування тимчасово окупованої території АР Крим, та тимчасово окупованих територій у Донецькій та Луганській областях.

**КІЛЬКІСТЬ ЗАКЛАДІВ ЗАГАЛЬНОЇ СЕРЕДНЬОЇ
ОСВІТИ В ЧЕРНІГІВСЬКІЙ ОБЛ., ОД.****



**КІЛЬКІСТЬ ЗАКЛАДІВ ЗАГАЛЬНОЇ СЕРЕДНЬОЇ
ОСВІТИ ЗА ОБЛАСТЯМИ, ТИС. ОД.***

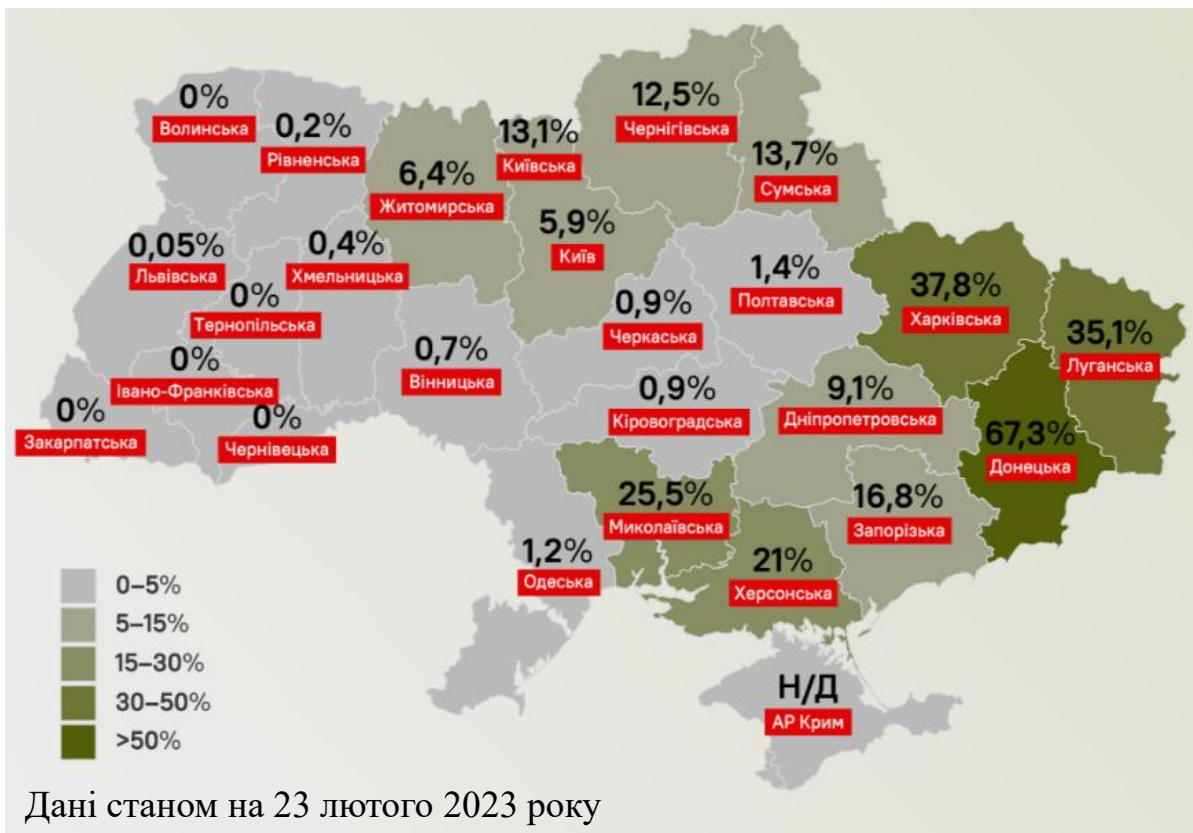


*Загальна середня та професійна (професійно-технічна) освіта в Україні // Державна служба статистики України : веб-сайт. URL: <https://www.ukrstat.gov.ua/>

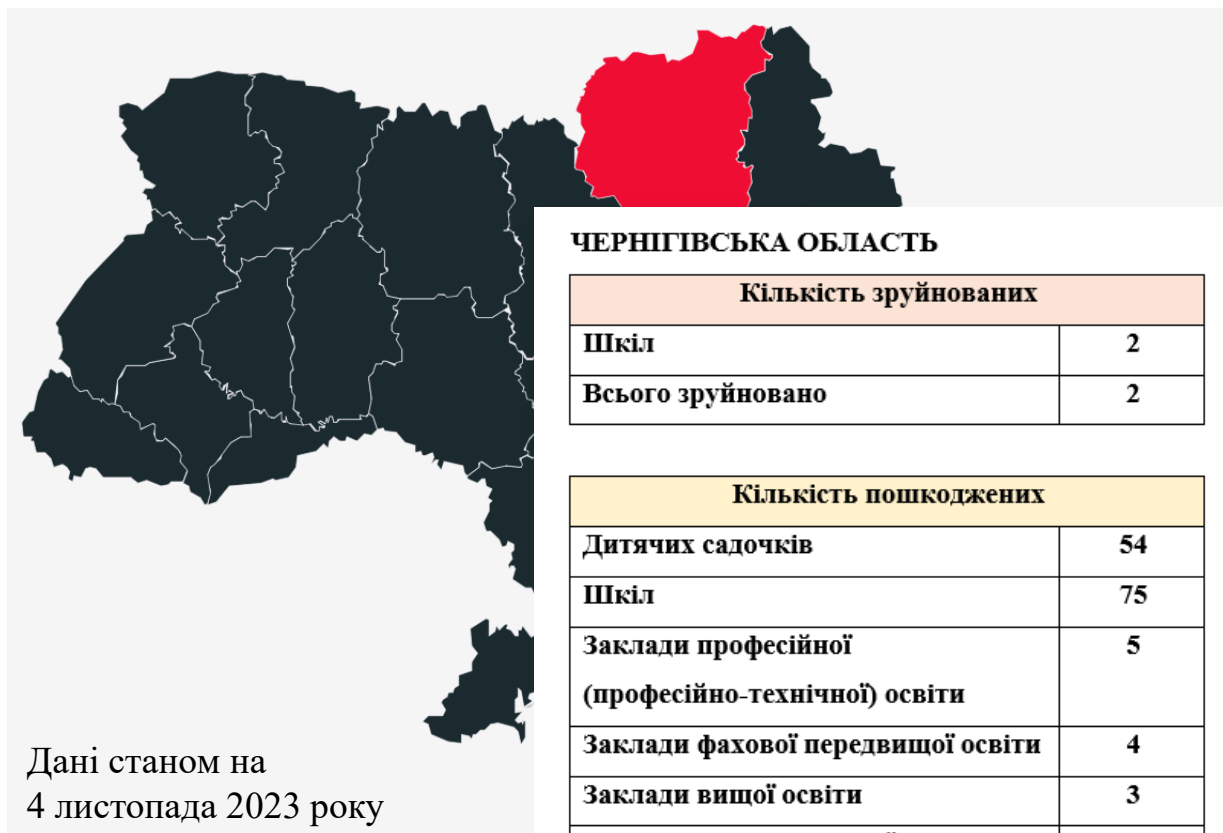
** Головне управління статистики у Чернігівській області. Освіта // Державна служба статистики України : веб-сайт. URL: <https://www.chernihivstat.gov.ua/statdani/Osvita/index.php#>

АНАЛІЗ ЗРУЙНОВАНИХ ЗАКЛАДІВ ОСВІТИ ВНАСЛІДОК АГРЕСІЇ РФ

ВІДСОТОК ЗРУЙНОВАНИХ НАВЧАЛЬНИХ ЗАКЛАДІВ ЗА ОБЛАСТЯМИ*



ПОШКОДЖЕНІ ТА ЗРУЙНОВАНІ НАВЧАЛЬНІ ЗАКЛАДИ В ЧЕРНІГІВСЬКІЙ ОБЛАСТІ**

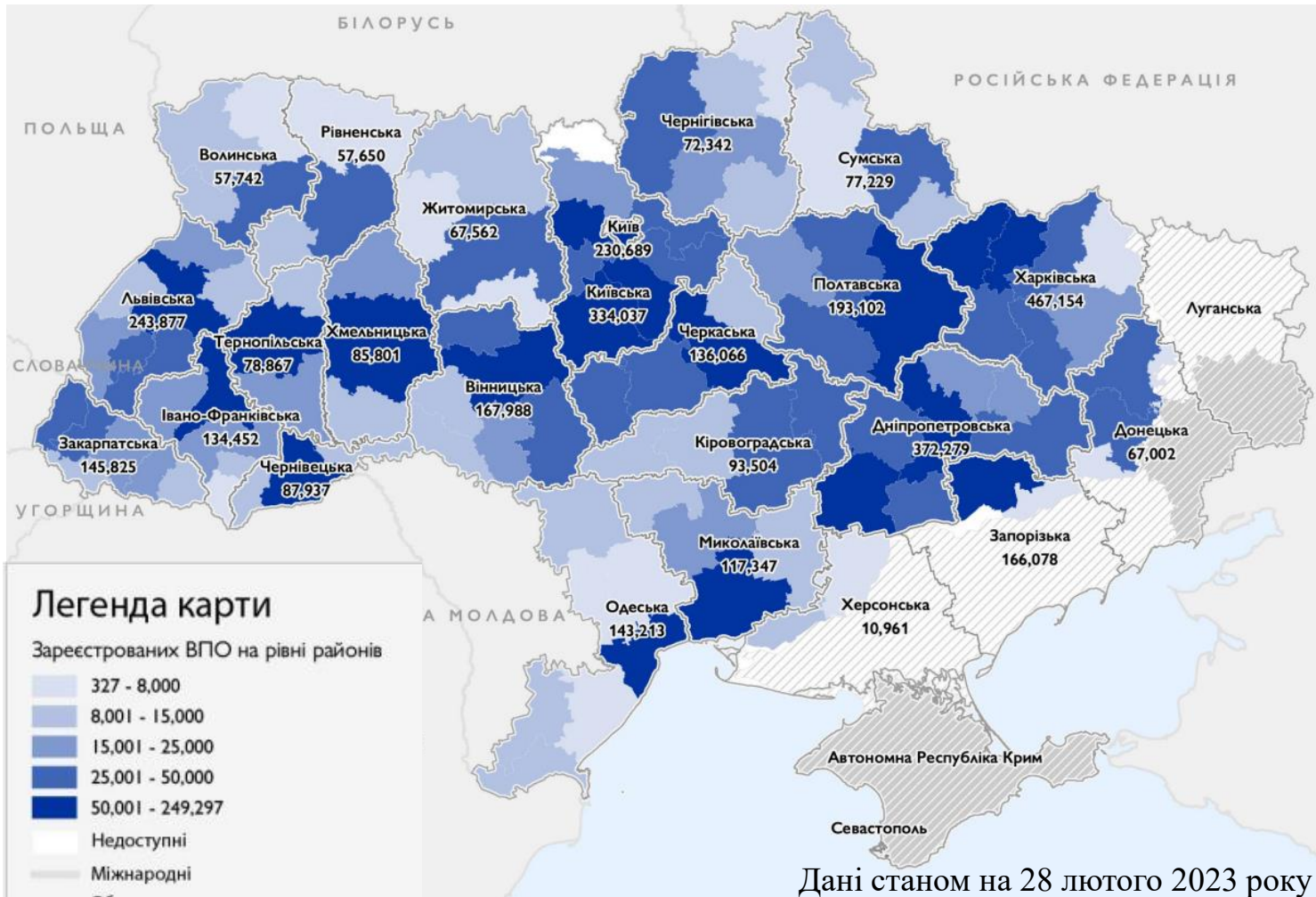


ВСЬОГО ПО УКРАЇНІ 3798 ЗАКЛАДІВ ОСВІТИ ПОСТРАЖДАЛИ ВІД БОМБАРДУВАНЬ ТА ОБСТРІЛІВ, 365 З НИХ ЗРУЙНОВАНО ПОВНІСТЮ.

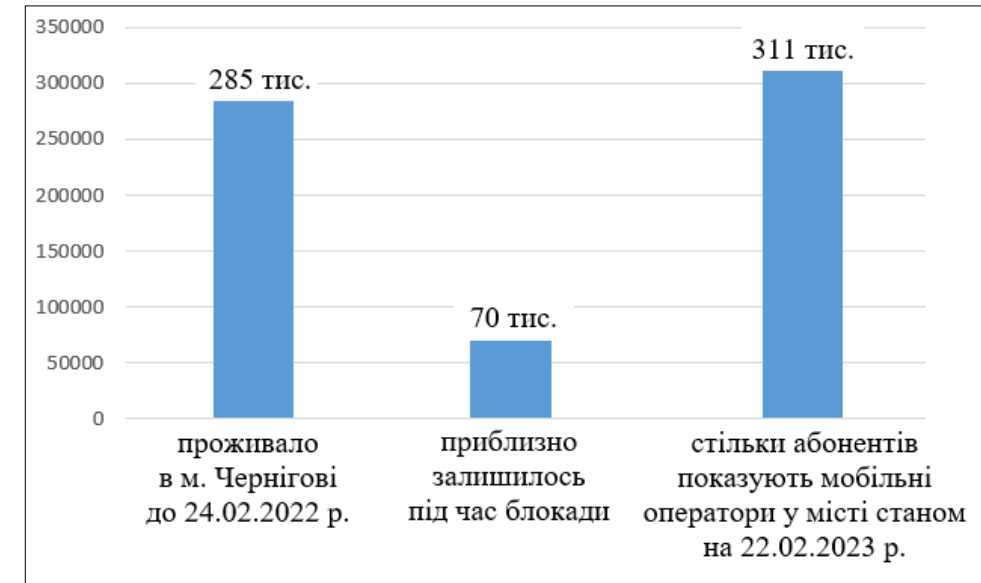
*10% освітньої інфраструктури України постраждало від обстрілів Росії. Скільки збитків нанесла РФ українській освіті // Forbes : веб-сайт. URL: <https://forbes.ua/money/10-osvitnoi-infrastrukturi-ukraini-postrazhdali-vid-obstriliv-rosii-skilki-zbitkiv-nanesla-rf-ukrainskiy-osviti-20042023-13147>

**Освіта під загрозою : веб-сайт. URL: <https://saveschools.in.ua/>

ПРИСУТНІСТЬ ЗАРЕЄСТРОВАНИХ ВПО ЗА РАЙОНАМИ ПЕРЕМІЩЕННЯ*



ЗМІНА ЧИСЕЛЬНОСТІ НАСЕЛЕННЯ В М. ЧЕРНІГОВІ**



Дані станом на 14 березня 2023 року

ЗБІЛЬШЕННЯ ПОВЕРНЕННЯ МІСЦЕВИХ ЖИТЕЛІВ ТА НАЯВНІСТЬ ВНУТРІШНЬО-ПЕРЕМІЩЕНИХ ОСІБ НА ЧЕРНІГІВЩИНІ ВИМАГАЄ ВІДНОВЛЕННЯ ІСНУЮЧИХ ОСВІТНІХ ЗАКЛАДІВ АБО БУДІВНИЦТВА НОВИХ.

*Україна — базова оцінка території зареєстрованих ВПО підсумки 21 типу // International Organization for Migration : веб-сайт. URL: <https://dtm.iom.int/reports/ukraine-bazova-ocinka-teritorii-zareestrovanih-vpo-pidsumki-21-turu#>

**Скільки людей нині проживає в Чернігові й області, та як змінювалась демографія протягом року широкої війни // Суспільне. Новини : веб-сайт. URL: <https://suspihne.media/413517-skilki-ludej-nini-prozivaie-v-chernigovi-j-oblasti-ta-ak-zminuvalas-demografia-protagom-roku-sirokoi-vijni/>




СИТУАЦІЙНА СХЕМА РОЗТАШУВАННЯ ЗЕМЕЛЬНОЇ ДІЛЯНКИ

МІСЦЕ РОЗТАШУВАННЯ ЗЕМЕЛЬНОЇ ДІЛЯНКИ: ЧЕРНІГІВСЬКА ОБЛ., М. ЧЕРНІГІВ, ДЕСНЯНСЬКИЙ РАЙОН,
ВУЛ. ЗАХИСНИКІВ УКРАЇНИ, 14-А

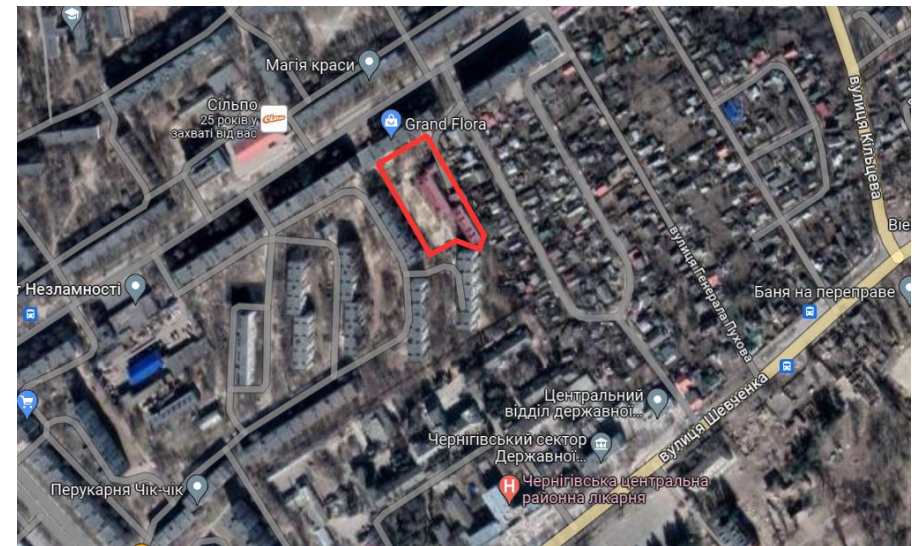
СИТУАЦІЙНА СХЕМА РОЗТАШУВАННЯ
ЗЕМЕЛЬНОЇ ДІЛЯНКИ НА
ГЕНЕРАЛЬНОМУ ПЛАНІ М. ЧЕРНІГОВА



Умовні позначення

-  межі м. Чернігова
-  межі Деснянського району
-  місце розташування земельної ділянки

ВІДОБРАЖЕННЯ РОЗТАШУВАННЯ
ЗЕМЕЛЬНОЇ ДІЛЯНКИ НА ФРАГМЕНТІ
GOOGLE MAPS



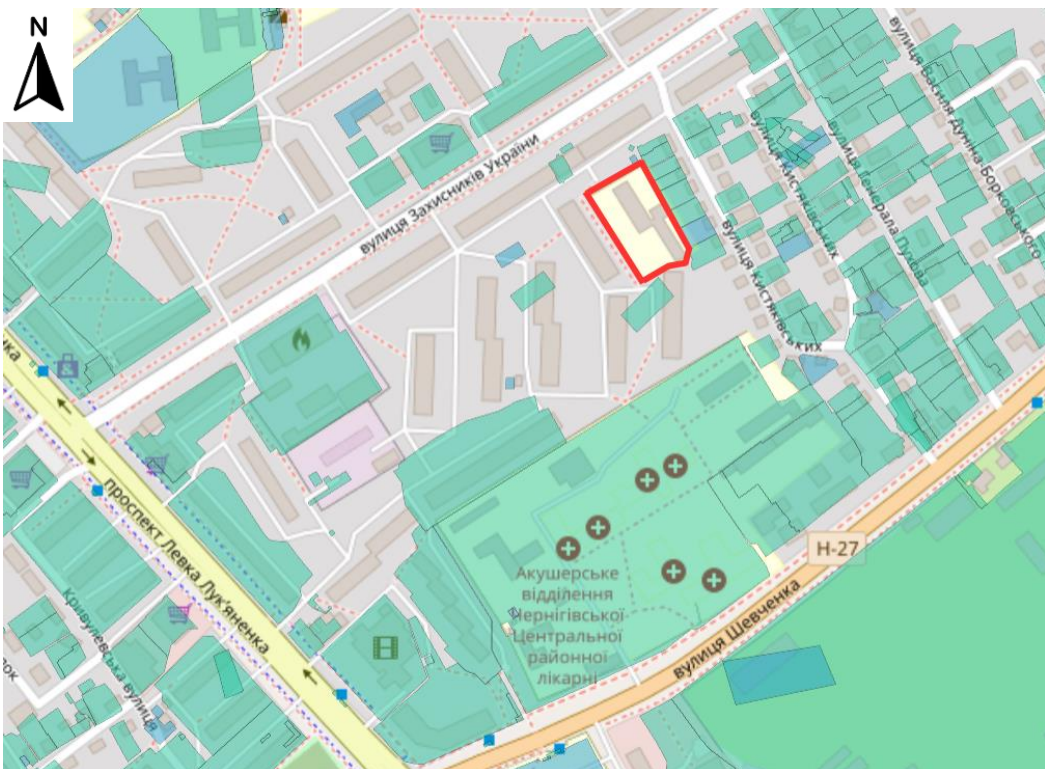
Умовні позначення

-  межі земельної ділянки

ВИХІДНА ЗЕМЕЛЬНО-КАДАСТРОВА ІНФОРМАЦІЯ

11

ВИКОПИЮВАННЯ ІЗ ВІДКРИТИХ ДАНИХ ЗЕМЕЛЬНОГО КАДАСТРУ УКРАЇНИ



Умовні позначення

- межі земельної ділянки
- зареєстровані земельні ділянки в ДЗК

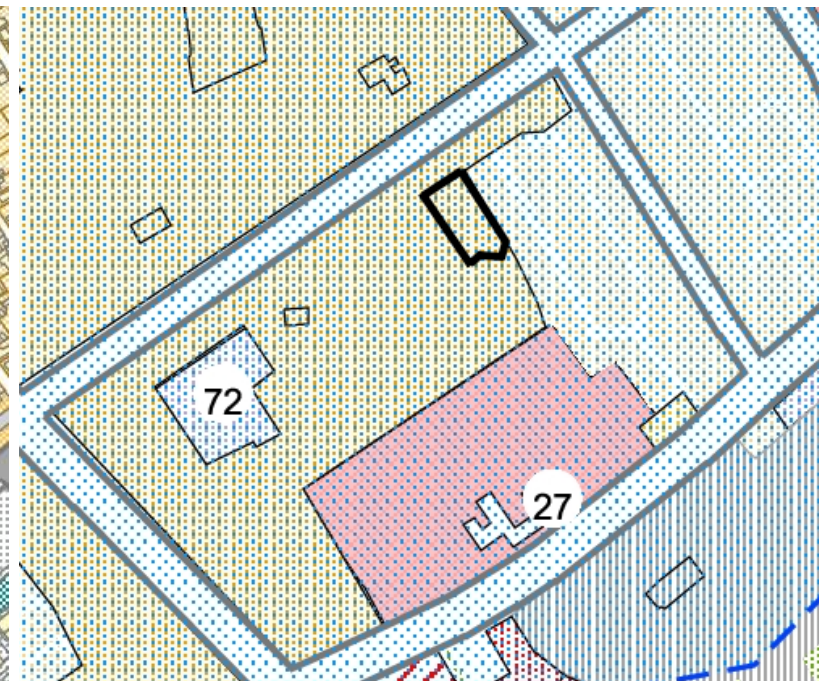
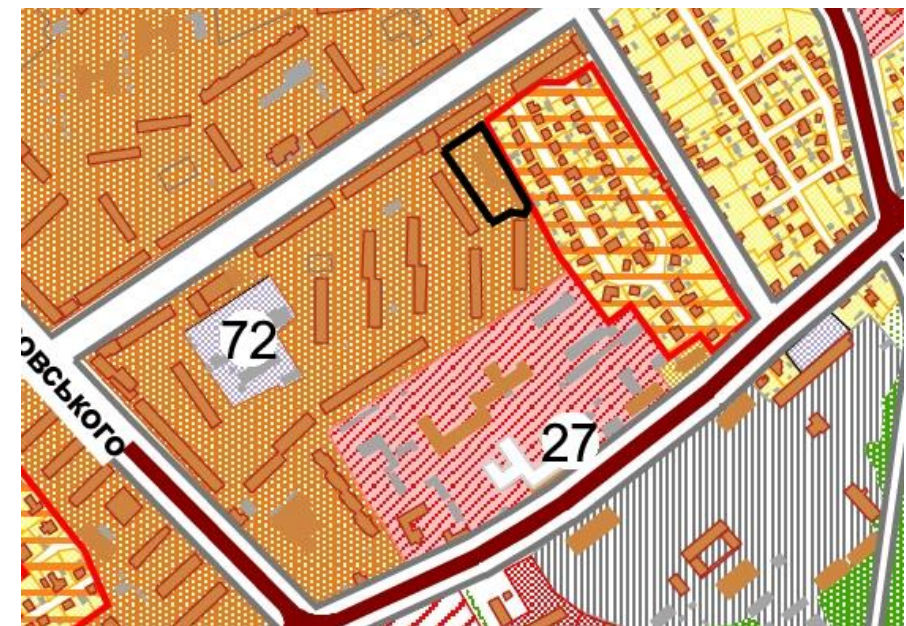
ВІДОМОСТІ ПРО ЗЕМЕЛЬНУ ДІЛЯНКУ, ЯКА ВІДВОДИТЬСЯ

МІСЦЕРОЗТАШУВАННЯ ЗЕМЕЛЬНОЇ ДІЛЯНКИ		ЧЕРНІГІВСЬКА ОБЛ., М. ЧЕРНІГІВ, ДЕСНЯНСЬКИЙ РАЙОН, ВУЛ. ЗАХИСНИКІВ УКРАЇНИ, 14-А	
КАДАСТРОВИЙ НОМЕР ЗЕМЕЛЬНОЇ ДІЛЯНКИ		7410100000:02:027:_____	
ЦІЛЬОВЕ ПРИЗНАЧЕННЯ ЗЕМЕЛЬНОЇ ДІЛЯНКИ	ІСНУЮ- ЧИЙ СТАН	КАТЕГОРІЯ ЗЕМЕЛЬ	200 - ЗЕМЛІ ЖИТЛОВОЇ ТА ГРОМАДСЬКОЇ ЗАБУДОВИ
		ВИД ВИКОРИС- ТАННЯ	03.19 - ЗЕМЛІ ЗАПАСУ
ОБМЕЖЕННЯ		ВИЗНАЧЕНІ ПРОЄКТОМ	
ФОРМА ВЛАСНОСТІ		КОМУНАЛЬНА ВЛАСНІСТЬ	
УМОВИ НАДАННЯ		ПОСТІЙНЕ КОРИСТУВАННЯ	
ПЛОЩА ЗЕМЕЛЬНОЇ ДІЛЯНКИ		0.5006 ГА	

ФРАГМЕНТ ПЛАНУ ВИКОРИСТАННЯ І
ЗАБУДОВИ ТЕРИТОРІЙ ГЕНЕРАЛЬНОГО
ПЛАНУ М. ЧЕРНІГОВА
М 1:2 000

ФРАГМЕНТ ОПОРНОГО ПЛАНУ ЗА
СТАНОМ НА 2001 Р. ГЕНЕРАЛЬНОГО
ПЛАНУ М. ЧЕРНІГОВА
М 1:2 000

ФРАГМЕНТ СХЕМИ ІНЖЕНЕРНОЇ
ПІДГОТОВКИ ТЕРИТОРІЙ
ГЕНЕРАЛЬНОГО ПЛАНУ М. ЧЕРНІГОВА
М 1:2 000



Умовні позначення:

ТЕРИТОРІЇ

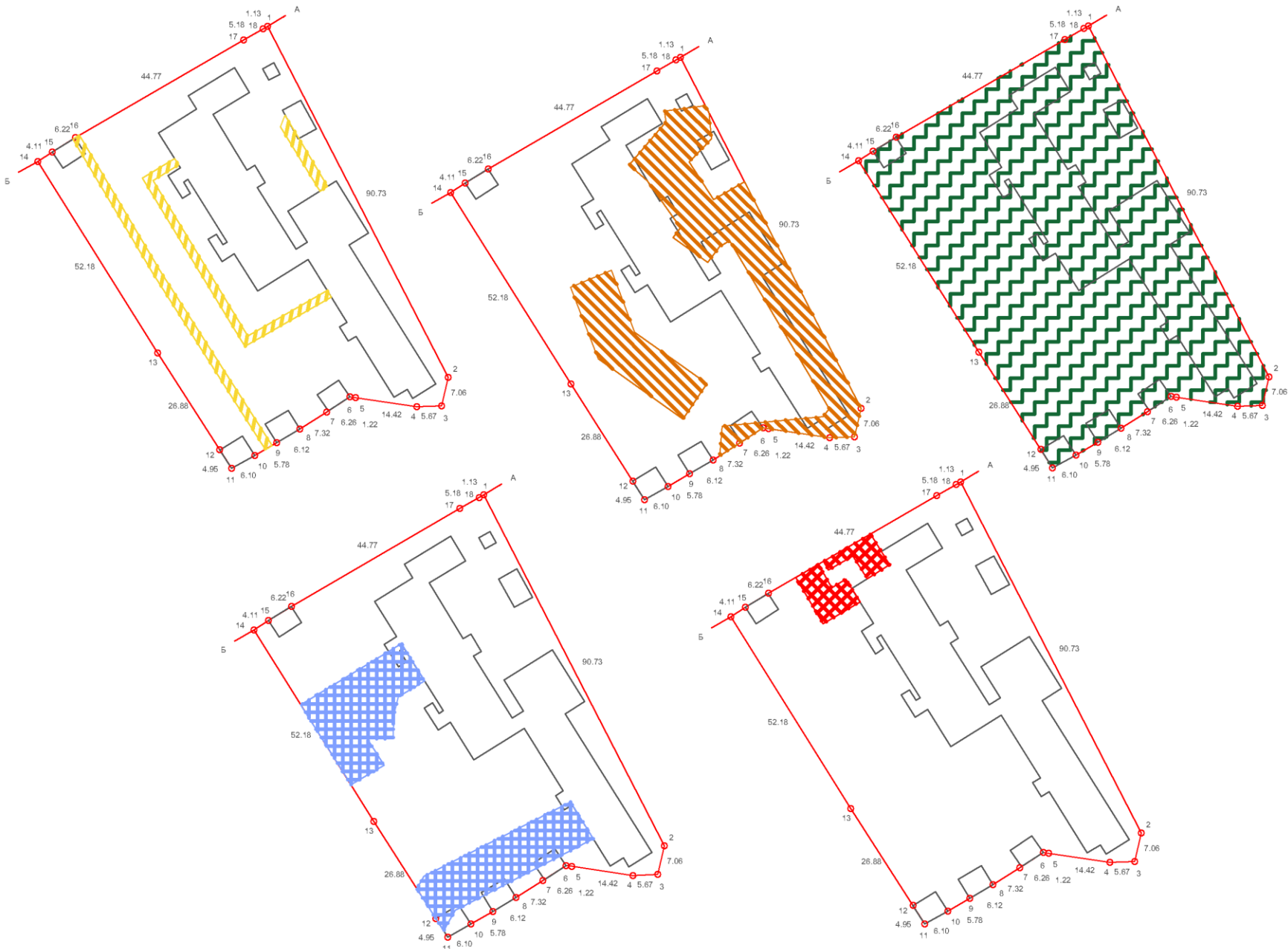
існ.	І черга	розр.стр.	прогноз	ТЕРИТОРІЇ
				ЖИТЛОВОЇ ЗАБУДОВИ: БАГАТОКВАРТИРНОЇ
				РЕКОНСТРУКЦІЇ ПІД БАГАТОКВАРТИРНУ ЖИТЛОВУ ЗАБУДОВУ
				УСТАНОВ ТА ЗАКЛАДІВ ОБСЛУГОВУВАННЯ
				ВИЩИХ ТА СЕРЕДНІХ УЧБОВИХ ЗАКЛАДІВ
				КОМУНАЛЬНИХ ПІДПРИЄМСТВ
				ОЗЕЛЕНЕНІ: ЗАГАЛЬНОГО КОРИСТУВАННЯ
				МАГІСТРАЛЬНІ ВУЛИЦІ: ЗАГАЛЬНОМІСЬКОГО ЗНАЧЕННЯ
				РАЙОННОГО ЗНАЧЕННЯ
				ВУЛИЦІ МІСЦЕВОГО РУХУ

	БАГАТОПОВЕРХОВА ЖИТЛОВА ЗАБУДОВА
	САДИБНА ЗАБУДОВА
	ЗАКЛАДИ І ПІДПРИЄМСТВА ОБСЛУГОВУВАННЯ
	ТЕРИТОРІЇ КОМУНАЛЬНИХ ПІДПРИЄМСТВ
	СПЕЦТЕРИТОРІЇ
	ЗЕЛЕНІ НАСАДЖЕННЯ ЗАГАЛЬНОГО КОРИСТУВАННЯ

існ.	І черга	розр.стр.	прогноз	
				ЗАХОДИ ПО ЗНИЖЕННЮ РІВНЯ ГРУНТОВИХ ВОД
				РЕГУЛЮВАННЯ РУСЕЛ РІК
				ПЛЯЖІ

МЕЖІ ЗЕМЕЛЬНОЇ ДІЛЯНКИ

ПЛАНИ МЕЖ ЗОН ОБМЕЖЕНЬ



УМОВНІ ПОЗНАЧЕННЯ	КОД	НАЗВА ОБМЕЖЕННЯ
	01.05	ОХОРОННА ЗОНА НАВКОЛО (УЗДОВЖ) ОБ'ЄКТА ЕНЕРГЕТИЧНОЇ СИСТЕМИ
	01.08	ОХОРОННА ЗОНА НАВКОЛО ІНЖЕНЕРНИХ КОМУНІКАЦІЙ (К - КАНАЛІЗАЦІЙНА МЕРЕЖА)
	01.08	ОХОРОННА ЗОНА НАВКОЛО ІНЖЕНЕРНИХ КОМУНІКАЦІЙ (В - ВОДОПРОВІД)
	01.08	ОХОРОННА ЗОНА НАВКОЛО ІНЖЕНЕРНИХ КОМУНІКАЦІЙ (Т - ТЕПЛОВА МЕРЕЖА)
	06.01	ЗОНА ОСОБЛИВОГО РЕЖИМУ ЗАБУДОВИ (ПІДТОПЛЕННЯ ТЕРИТОРІЇ)

ПРИБЛИЗНЕ РОЗТАШУВАННЯ КООРДИНАТ ПУНКТІВ ДГМ

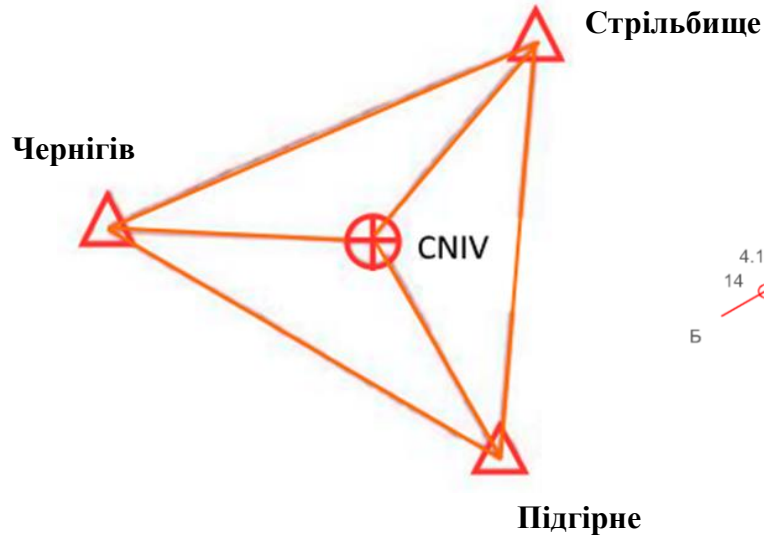
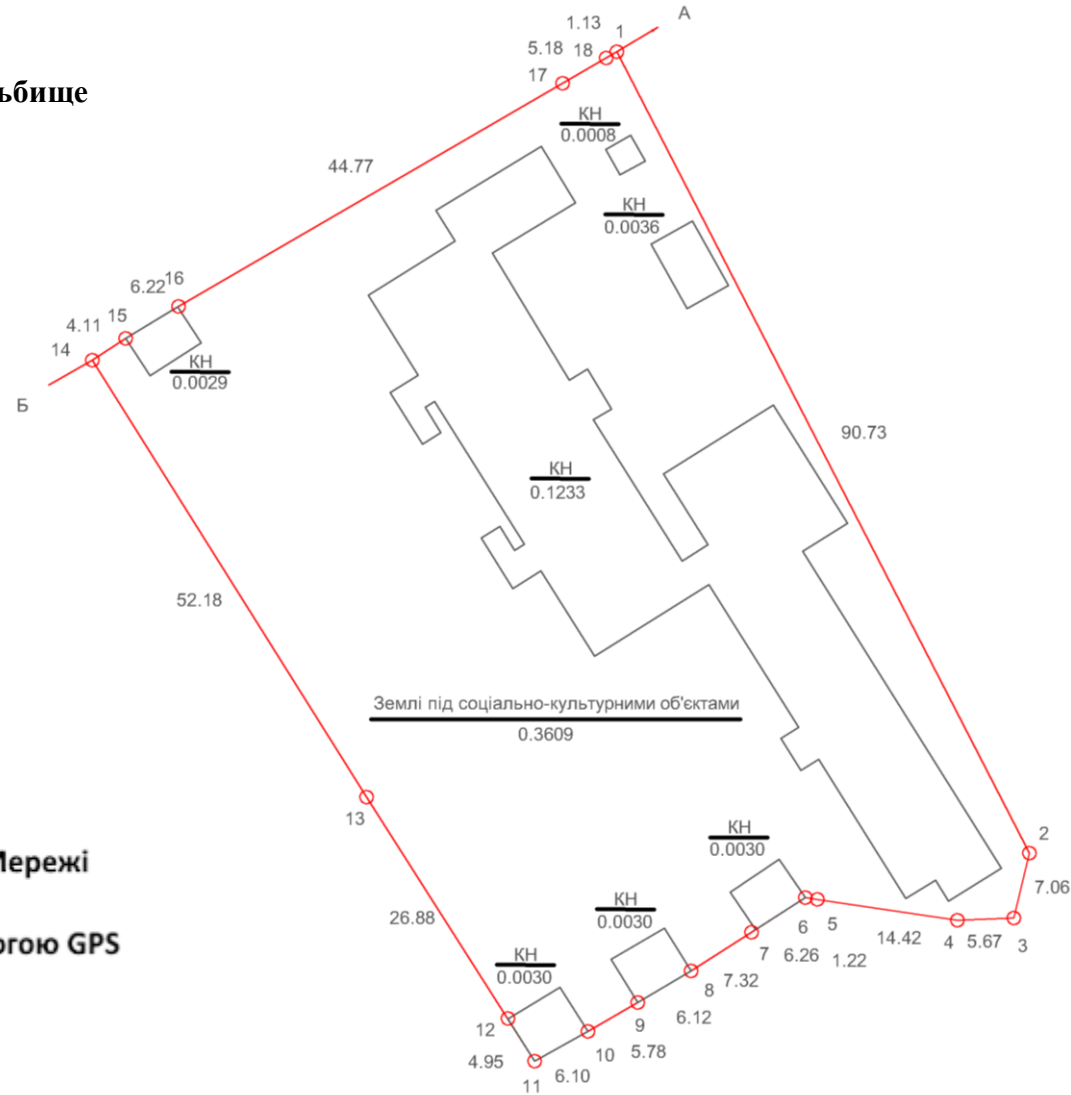


СХЕМА ЗЙОМКИ ТА ПРИВ'ЯЗКИ МЕЖ ЗЕМЕЛЬНОЇ ДІЛЯНКИ В СИСТЕМІ КООРДИНАТ СК-63 М 1:1 000



КАТАЛОГ КООРДИНАТ ПОВОРОТНИХ ТОЧОК МЕЖ ЗЕМЕЛЬНОЇ ДІЛЯНКИ

№	X	Y	ДОВЖИНА, М
1	5 700 425,939	4 219 445,818	90,73
2	5 700 345,026	4 219 486,877	7,06
3	5 700 338,148	4 219 485,271	5,67
4	5 700 337,905	4 219 479,607	14,42
5	5 700 340,232	4 219 465,375	1,22
6	5 700 340,264	4 219 464,159	6,26
7	5 700 337,031	4 219 458,794	7,32
8	5 700 333,219	4 219 452,548	6,12
9	5 700 330,133	4 219 447,262	5,78
10	5 700 327,270	4 219 442,238	6,1
11	5 700 324,250	4 219 436,939	4,95
12	5 700 328,449	4 219 434,311	26,88
13	5 700 351,232	4 219 420,048	52,18
14	5 700 395,529	4 219 392,479	4,11
15	5 700 397,705	4 219 395,967	6,22
16	5 700 400,907	4 219 401,298	44,77
17	5 700 422,945	4 219 440,268	5,18
18	5 700 425,375	4 219 444,840	1,13

ПЛОЩА S=0,5006 Га

ПЕРИМЕТР P=296,10 М

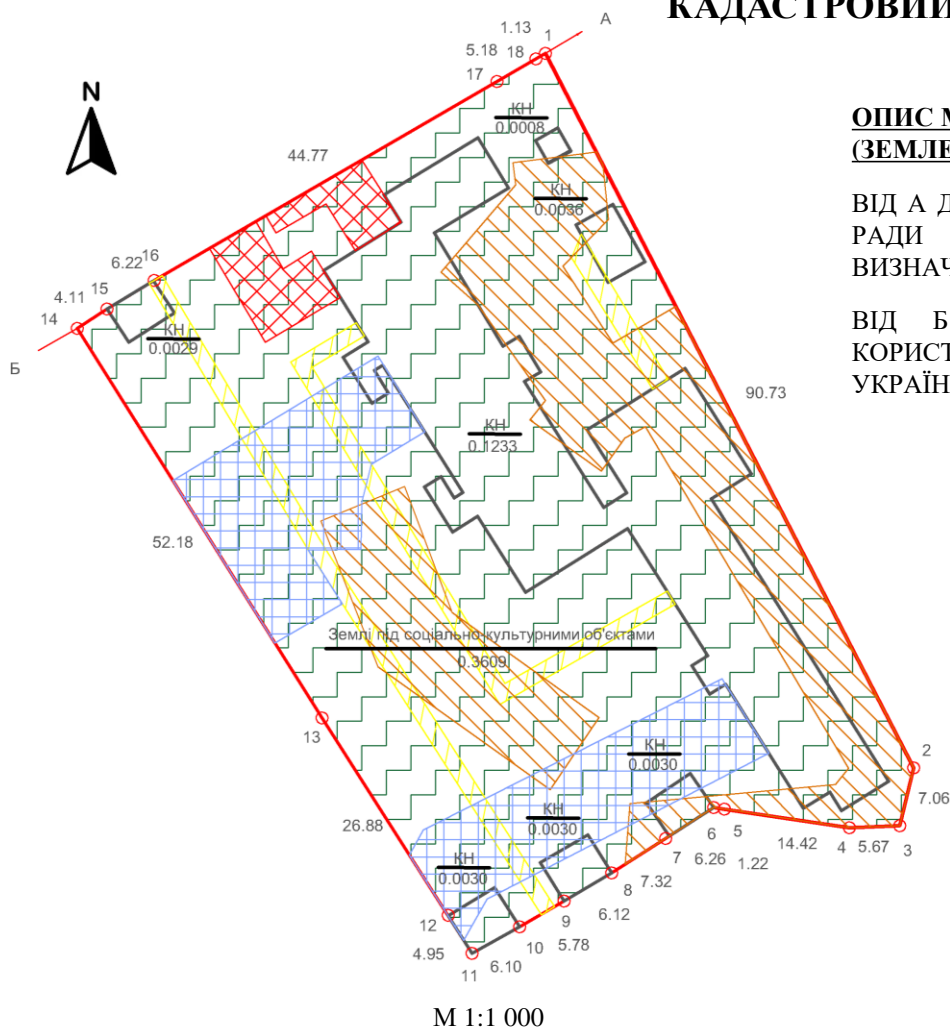
Умовні позначення

- референсна базова станція
- пункти Державної Геодезичної Мережі
- межа земельної ділянки
- точки закоординовані за допомогою GPS

ФРАГМЕНТ КАДАСТРОВОГО ПЛАНУ ЗЕМЕЛЬНОЇ ДІЛЯНКИ

15

РОЗТАШОВАНОЇ ЗА АДРЕСОЮ: ЧЕРНІГІВСЬКА ОБЛ., М. ЧЕРНІГІВ, ДЕСНЯНСЬКИЙ РАЙОН, ВУЛ. ЗАХИСНИКІВ УКРАЇНИ, 14-А
КАДАСТРОВИЙ НОМЕР ЗЕМЕЛЬНОЇ ДІЛЯНКИ: 7410100000:02:027:_____



ОПИС МЕЖ СУМІЖНИХ ЗЕМЛЕВЛАСНИКІВ (ЗЕМЛЕКОРИСТУВАЧІВ):

ВІД А ДО Б – ЗЕМЛІ ЧЕРНІГІВСЬКОЇ МІСЬКОЇ РАДИ (КАДАСТРОВИЙ НОМЕР НЕ ВИЗНАЧЕНО);

ВІД Б ДО А - ЗЕМЛІ ЗАГАЛЬНОГО КОРИСТУВАННЯ (ВУЛ. ЗАХИСНИКІВ УКРАЇНИ).

Умовні позначення:

- Межі земельної ділянки
- 0,1233 Площа об'єктів
- 1, 2... 18 Поворотні точки
- 90,73 Лінійні проміри

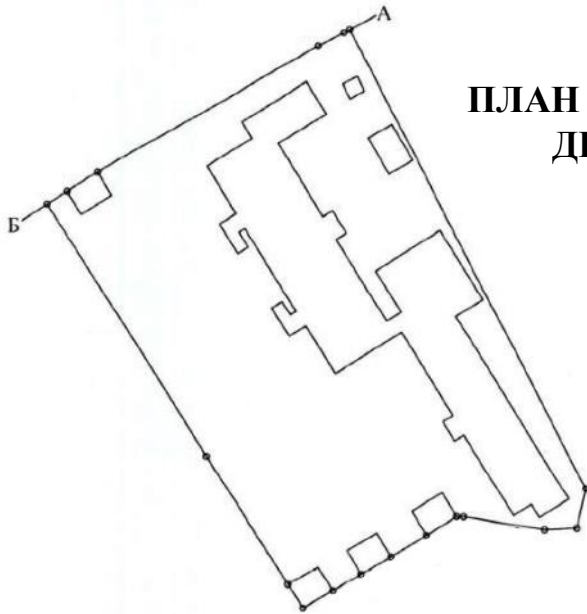
КАТЕГОРІЯ ЗЕМЕЛЬ	200 - ЗЕМЛІ ЖИТЛОВОЇ ТА ГРОМАДСЬКОЇ ЗАБУДОВИ
ЦІЛЬОВЕ ПРИЗНАЧЕННЯ	ДЛЯ БУДІВНИЦТВА ТА ОБСЛУГОВУВАННЯ БУДІВЕЛЬ ЗАКЛАДІВ ОСВІТИ
КОД ЦІЛЬОВОГО ПРИЗНАЧЕННЯ	03.02

ЕКСПЛІКАЦІЯ ЗЕМЕЛЬНИХ УГІДЬ

УСЬОГО ЗЕМЕЛЬ, ГЕКТАРІВ	У ТОМУ ЧИСЛІ ЗА ЗЕМЕЛЬНИМИ УГІДДЯМИ, ГЕКТАРІВ
ПЛОЩА ЗЕМЕЛЬНОЇ ДІЛЯНКИ	0,5006
В ЗОНІ ДІЇ ОБМЕЖЕНЬ	0,5006

ПЕРЕЛІК ВИЗНАЧЕНИХ ПРОЄКТОМ ОБМЕЖЕНЬ

УМОВНІ ПОЗНАЧЕННЯ	КОД	НАЗВА ОБМЕЖЕННЯ	ПЛОЩА, ГА
	01.05	ОХОРОННА ЗОНА НАВКОЛО (УЗДОВЖ) ОБ'ЄКТА ЕНЕРГЕТИЧНОЇ СИСТЕМИ	0,0146
	01.08	ОХОРОННА ЗОНА НАВКОЛО ІНЖЕНЕРНИХ КОМУНІКАЦІЙ (К)	0,0038
	01.08	ОХОРОННА ЗОНА НАВКОЛО ІНЖЕНЕРНИХ КОМУНІКАЦІЙ (В)	0,0384
	01.08	ОХОРОННА ЗОНА НАВКОЛО ІНЖЕНЕРНИХ КОМУНІКАЦІЙ (Т)	0,0970
	06.01	ЗОНА ОСОБЛИВОГО РЕЖИМУ ЗАБУДОВИ (ПІДТОПЛЕННЯ ТЕРИТОРІЇ)	0,5006



ПЛАН ЗЕМЕЛЬНОЇ ДІЛЯНКИ

ЕКСПОРТ ЗЕМЕЛЬНОЇ ДІЛЯНКИ В ОБМІННИЙ ФАЙЛ-XML У ПРОГРАМНОМУ ЗАБЕЗПЕЧЕННІ ГІС-6

НАЛАШТУВАННЯ ЕКСПОРТУ В XML У ПРОГРАМНОМУ ЗАБЕЗПЕЧЕННІ ГІС-6

Geodesическая Информационная Система 6.1.9.6 Professional - [Земельні ділянки]

Кадастровий номер	Адреса земельної ділянки	Площа
2110400000.01.001.0282	Закарпатська область, м. Мукачево, вул.	767,45
2110400000.01.001.0283	Закарпатська область, м. Мукачево, вул.	1012,97
2110400000.01.001.0284	Закарпатська область, м. Мукачево, вул.	59,05
2110400000.01.001.0287	Закарпатська область, м. Мукачево, вул.	1658,03
2110400000.01.001.0288	Закарпатська область, м. Мукачево, вул.	54,59
2110400000.01.001.0289	Закарпатська область, м. Мукачево, вул.	7,69
2110400000.01.001.0290	Закарпатська область, м. Мукачево, вул.	96,34
2110400000.01.001.0291	Закарпатська область, м. Мукачево, вул.	1763,93

Дата поч.	Дата прип.	Суб'єкт права	Частина
29.11.2006		Діуга Вадим Золанович	

Установки системы

Формування обмінного файлу кадастрової інформації Xml

Регіональні налаштування: Національна кадастрова система (НКС)

Загальні параметри для обмінного файлу кадастрової інформації Xml

Формат найменування файлу: кадастровий номер (без роздільників)

- Відображати параметри для експорту зазначених учасков
- Формування додаткових тегів
- Перезаписати файли з однаковими найменуваннями
- Експорт земельних ділянок в один обмінний файл
- Автоматичне заповнення даних
 - Авто-заповнення вулиці і номера будинку
 - Авто-перевірка латинських символів
 - Розрахунок периметра без заокруглень
 - Відображати дескриптор без дати
- Дата за замовчуванням: 30.12.1899
- Автоматична перевірка обмінного файлу
- Формування порожніх дескрипторів
- В логічних тегах зберігати значення "True"
- Формування грошової оцінки (rer Normative)
- Електронний підпис
- Формат заповнення тега ReceiverName: Обласні регіональні центри ДЗК

Адаптація обмінного файлу XML під нормативно-правові документи

- Адаптація обмінного файлу під постанову 1051
- Адаптація обмінного файлу під наказ 323
- Адаптація обмінного файлу під наказ 180
- Адаптація обмінного файлу під постанову 1115

Зберегти | Скасувати

УПРАВЛІННЯ ОСВІТИ ЧЕРНІГІВСЬКОЇ МІСЬКОЇ РАДИ

ПОДАЄ ЗАЯВУ ВСТАНОВЛЕНОЇ ФОРМИ,
ПРОЄКТ ЗЕМЛЕУСТРОЮ ТА XML-ФАЙЛ
ДЕРЖАВНОМУ КАДАСТРОВОМУ
РЕЄСТРАТОРУ

ДЕРЖАВНИЙ КАДАСТРОВИЙ РЕЄСТРАТОР

ПРОТЯГОМ 14 РОБОЧИХ ДНІВ З ДАТИ
РЕЄСТРАЦІЇ ЗАЯВИ:

- 1) РЕЄСТРУЄ ЗАЯВУ ПРО ВНЕСЕННЯ ВІДОМОСТЕЙ ДО ДЗК;
- 2) ПЕРЕВІРЯЄ ВІДПОВІДНІСТЬ ПОДАНИХ ДОКУМЕНТІВ ВИМОГАМ ЗАКОНОДАВСТВА;
- 3) ЗА РЕЗУЛЬТАТАМИ ПЕРЕВІРКИ ЗДІЙСНЮЄ ДЕРЖАВНУ РЕЄСТРАЦІЮ ЗЕМЕЛЬНОЇ ДІЛЯНКИ, ПРИСВОЮЄ ЇЙ КАДАСТРОВИЙ НОМЕР ТА ФОРМУЄ ПОЗЕМЕЛЬНУ КНИГУ НА НЕЇ АБО НАДАЄ ЗАЯВНИКУ МОТИВОВАНУ ВІДМОВУ У ДЕРЖАВНІЙ РЕЄСТРАЦІЇ;
- 4) БЕЗОПЛАТНО НАДАЄ ЗАЯВНИКУ ВИТЯГ З ДЕРЖАВНОГО ЗЕМЕЛЬНОГО КАДАСТРУ З МЕТОЮ ПІДТВЕРДЖЕННЯ ДЕРЖАВНОЇ РЕЄСТРАЦІЇ ЗЕМЕЛЬНОЇ ДІЛЯНКИ.

ДЕРЖАВНА РЕЄСТРАЦІЯ ПРАВА ПОСТІЙНОГО КОРИСТУВАННЯ ЗЕМЕЛЬНОЮ ДІЛЯНКОЮ*

18

УПРАВЛІННЯ ОСВІТИ ЧЕРНІГІВСЬКОЇ МІСЬКОЇ РАДИ СТВОРЮЄ ЗАЯВУ (ДЛЯ КОЖНОГО ОБ'ЄКТА НЕРУХОМОГО МАЙНА НЕОБХІДНО ФОРМУВАТИ ОКРЕМУ ЗАЯВУ) ТА ПОДАЄ ДОКУМЕНТИ ДЕРЖАВНОМУ РЕЄСТРАТОРУ ДЛЯ РЕЄСТРАЦІЇ ПРАВ, ОПЛАЧУЄ АДМІНІСТРАТИВНІ ПОСЛУГИ.

ДЕРЖАВНИЙ РЕЄСТРАТОР ПРОТЯГОМ 5 РОБОЧИХ ДНІВ З ДАТИ РЕЄСТРАЦІЇ ЗАЯВИ:

- ПЕРЕВІРЯЄ ВІДПОВІДНІСТЬ ЗАЯВЛЕНИХ ПРАВ І ПРЕДСТАВЛЕНИХ ДОКУМЕНТІВ ВИМОГАМ ЗАКОНОДАВСТВА, А ТАКОЖ ВІДСУТНІСТЬ КОНФЛІКТІВ МІЖ ЗАЯВЛЕНИМИ ТА ВЖЕ ЗАРЕЄСТРОВАНИМИ РЕЧОВИМИ ПРАВАМИ;
- У ВИПАДКУ ВІДСУТНОСТІ ОБҐРУНТОВАНИХ ПІДСТАВ ДЛЯ ВІДМОВИ, ЗДІЙСНЮЄ ДЕРЖАВНУ РЕЄСТРАЦІЮ ПРАВА ПОСТІЙНОГО КОРИСТУВАННЯ НА ЗЕМЕЛЬНУ ДІЛЯНКУ.

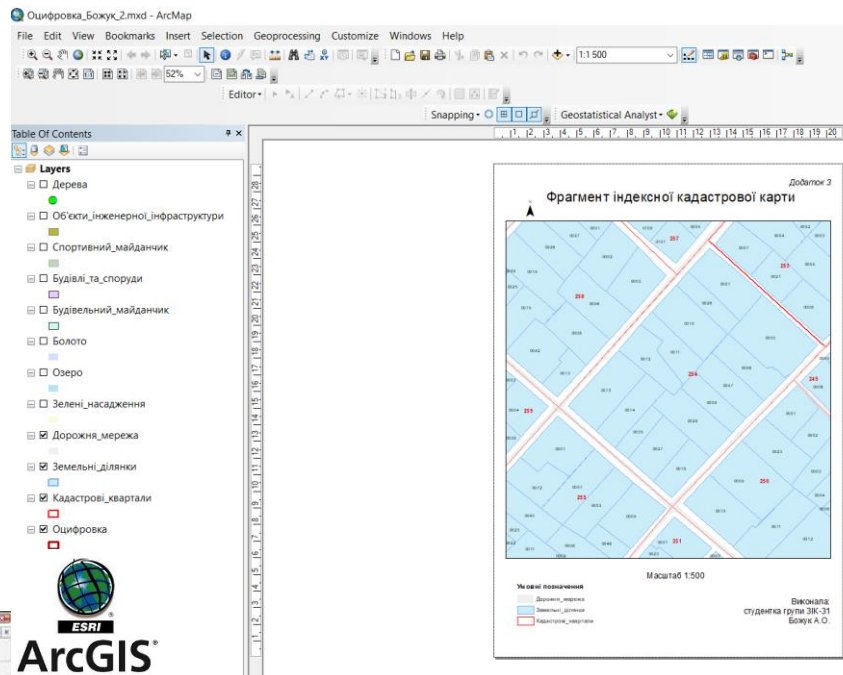
ТАКОЖ ДЕРЖАВНИЙ РЕЄСТРАТОР, ОСКІЛЬКИ ДАНА ЗЕМЕЛЬНА ДІЛЯНКА КОМУНАЛЬНОЇ ВЛАСНОСТІ, А ПРАВО ВЛАСНОСТІ НА НЕЇ НЕ ЗАРЕЄСТРОВАНО В ДЕРЖАВНОМУ РЕЄСТРІ ПРАВ, ОДНОЧАСНО З ПРОВЕДЕННЯМ РЕЄСТРАЦІЇ ПРАВА ПОСТІЙНОГО КОРИСТУВАННЯ ПРОВОДИТЬ ДЕРЖАВНУ РЕЄСТРАЦІЮ ПРАВА ВЛАСНОСТІ НА ТАКУ ЗЕМЕЛЬНУ ДІЛЯНКУ БЕЗ ПОДАННЯ ВІДПОВІДНОЇ ЗАЯВИ ЧЕРНІГІВСЬКОЮ МІСЬКОЮ РАДОЮ.

ДЕРЖАВНИЙ РЕЄСТРАТОР ФОРМУЄ ВИТЯГ З ДЕРЖАВНОГО РЕЄСТРУ ПРАВ ПРО ПРОВЕДЕНУ ДЕРЖАВНУ РЕЄСТРАЦІЮ ПРАВ ТА ПЕРЕДАЄ ЙОГО ДО УПРАВЛІННЯ ОСВІТИ ЧЕРНІГІВСЬКОЇ МІСЬКОЇ РАДИ.

*Закон України «Про державну реєстрацію речових прав на нерухоме майно та їх обтяжень»

ЗАСТОСУВАННЯ ГІС-ТЕХНОЛОГІЙ ПРИ РОЗРОБЦІ ПРОЄКТУ ЗЕМЛЕУСТРОЮ

DIGITALS – ЦЕ ПРОГРАМНЕ ЗАБЕЗПЕЧЕННЯ, КОМПАНІЄЮ РОЗРОБЛЕНО «ГЕОСИСТЕМА», ПРИЗНАЧЕНЕ ДЛЯ ВИРІШЕННЯ ЗАВДАНЬ ЦИФРОВОЇ КАРТОГРАФІЇ ТА ЗЕМЛЕВПОРЯДКУВАННЯ. ЦЯ СИСТЕМА АВТОМАТИЗУЄ ГЕОДЕЗИЧНІ РОБОТИ, ВКЛЮЧАЮЧИ ОБРОБКУ ПОЛЬОВИХ ВИМІРІВ, СТВОРЕННЯ ОБМІННИХ ФАЙЛІВ, КАДАСТРОВИХ ПЛАНІВ І ТЕХНІЧНОЇ ДОКУМЕНТАЦІЇ. ВОНА ГЕНЕРУЄ ГРАФІЧНІ ТА ТЕКСТОВІ ДОКУМЕНТИ ЗА ШАБЛОНАМИ, ЩО СПРОЩУЄ ПРОЦЕС ТА ДОЗВОЛЯЄ ЛЕГКО АДАПТУВАТИ ЙОГО ДО РІЗНИХ ВИМОГ.

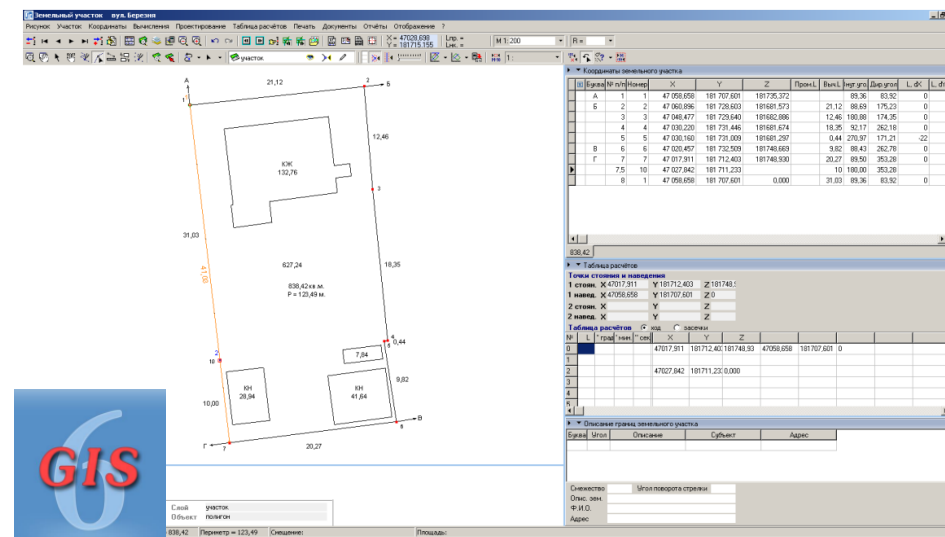


ГІС-6 – БАГАТОКОРИСТУВАЦЬКА ВЕРСІЯ 3 ПОЛПШЕНОЮ СТРУКТУРОЮ БАЗ ДАНИХ, ЯКА ДОЗВОЛЯЄ ВИКОНУВАТИ КОМПЛЕКС ЗАДАЧ ВІД КАМЕРАЛЬНИХ РОБІТ ДО РЕЄСТРАЦІЙНОЇ КАРТКИ ТА ОБМІННОГО ФАЙЛУ В ФОРМАТІ IN4 І XML.

БАЗИ ДАНИХ УМОВНО РОЗДІЛЯЮТЬСЯ НА РЕЄСТРИ, ЯКІ МАЮТЬ ОКРЕМІ ВІКНА В ПРОГРАМІ: ЗЕМЕЛЬНИХ ДІЛЯНОК, НЕРУХОМОСТІ, ТЕХНІЧНОЇ ДОКУМЕНТАЦІЇ, ДЕРЖАВНИХ АКТИВ, ДОГОВОРІВ ОРЕНДИ, РЕЄСТРАЦІЙНИХ КАРТОК.

ПРОГРАМА ПОСТАВЛЯЄТЬСЯ З ВЕЛИКИМ НАБОРОМ ГОТОВИХ ЗВІТНИХ ФОРМ, ЯКІ МОЖУТЬ ДОВІЛЬНО КОРИГУВАТИСЯ КОРИСТУВАЧАМИ.

ARCGIS FOR DESKTOP – ЦЕ ЛІНІЯ ГІС-ПРОДУКТІВ ВІД КОМПАНІЇ ESRI, ЯКА ВИКОРИСТОВУЄТЬСЯ ДЛЯ УПРАВЛІННЯ РОБОЧИМИ ПРОЦЕСАМИ ТА ПРОЄКТАМИ ГІС, ЗАВДЯКИ ЙЇ ВІДБУВАЄТЬСЯ СТВОРЕННЯ, АНАЛІЗ, РЕДАГУВАННЯ, ІМПОРТ ТА ПУБЛІКАЦІЯ ГЕОГРАФІЧНОЇ ІНФОРМАЦІЇ. КОРИСТУВАЧІ ДАНОЇ ПЛАТФОРМИ МОЖУТЬ ВИКОНУВАТИ РІЗНІ ВИДИ ПРОЄКТІВ ГІС: ВІД ПРОСТОГО КАРТОГРАФУВАННЯ ТА ЗБОРУ ДАНИХ ДО ПРОСУНУТОГО ПРОСТОРОВОГО АНАЛІЗУ, А ТАКОЖ ТРИВИМІРНЕ ГІС-МОДЕЛЮВАННЯ.



ВИСНОВОК

В ДАНІЙ АТЕСТАЦІЙНІЙ ВИПУСКНІЙ РОБОТІ БУЛО:

- ПРОАНАЛІЗОВАНО ЗАКОНОДАВЧІ АКТИ ТА НОРМАТИВНО-ПРАВОВІ ДОКУМЕНТИ У СФЕРІ ЗЕМЕЛЬНОГО ЗАКОНОДАВСТВА, НЕОБХІДНІ ДЛЯ РОЗРОБЛЕННЯ ПРОЄКТУ ЗЕМЛЕУСТРОЮ З МЕТОЮ ФОРМУВАННЯ ЗЕМЕЛЬНОЇ ДІЛЯНКИ ТА ЇЇ ПЕРЕДАЧІ У ПОСТІЙНЕ КОРИСТУВАННЯ;
- ВСТАНОВЛЕНО ЧИННІ ЗАКОНОДАВЧІ АКТИ, ЩО ВИНИКЛИ ВНАСЛІДОК ВПРОВАДЖЕННЯ ОСВІТНЬОЇ РЕФОРМИ;
- ВИЗНАЧЕНО ОРГАНІЗАЦІЙНІ ЗАСАДИ ФУНКЦІОНУВАННЯ ТА ОСОБЛИВОСТІ ЗАКЛАДІВ ЗАГАЛЬНОЇ СЕРЕДНЬОЇ ОСВІТИ, А ТАКОЖ ВСТАНОВЛЕНО ПРАВОВИЙ СТАТУС ТА ФУНКЦІОНУВАННЯ ОПОРНИХ ЗАКЛАДІВ ТА ЇХ ФІЛІЙ;
- УТОЧНЕНО ВИМОГИ ДО ПЛАНУВАННЯ ЗЕМЕЛЬНИХ ДІЛЯНОК ДЛЯ НАВЧАЛЬНИХ ЗАКЛАДІВ;
- ВИЗНАЧЕНО АКТУАЛЬНІСТЬ ПРОЄКТУВАННЯ ЗАКЛАДІВ ОСВІТИ.

РЕЗУЛЬТАТОМ РОБОТИ Є РОЗРОБЛЕНИЙ ПРОЄКТ ЗЕМЛЕУСТРОЮ ЩОДО ВІДВЕДЕННЯ ЗЕМЕЛЬНОЇ ДІЛЯНКИ В ПОСТІЙНЕ КОРИСТУВАННЯ УПРАВЛІННЮ ОСВІТИ ЧЕРНІГІВСЬКОЇ МІСЬКОЇ РАДИ ДЛЯ БУДІВНИЦТВА ТА ОБСЛУГОВУВАННЯ БУДІВЕЛЬ ЗАКЛАДІВ ОСВІТИ.

ДЯКУЮ ЗА УВАГУ!