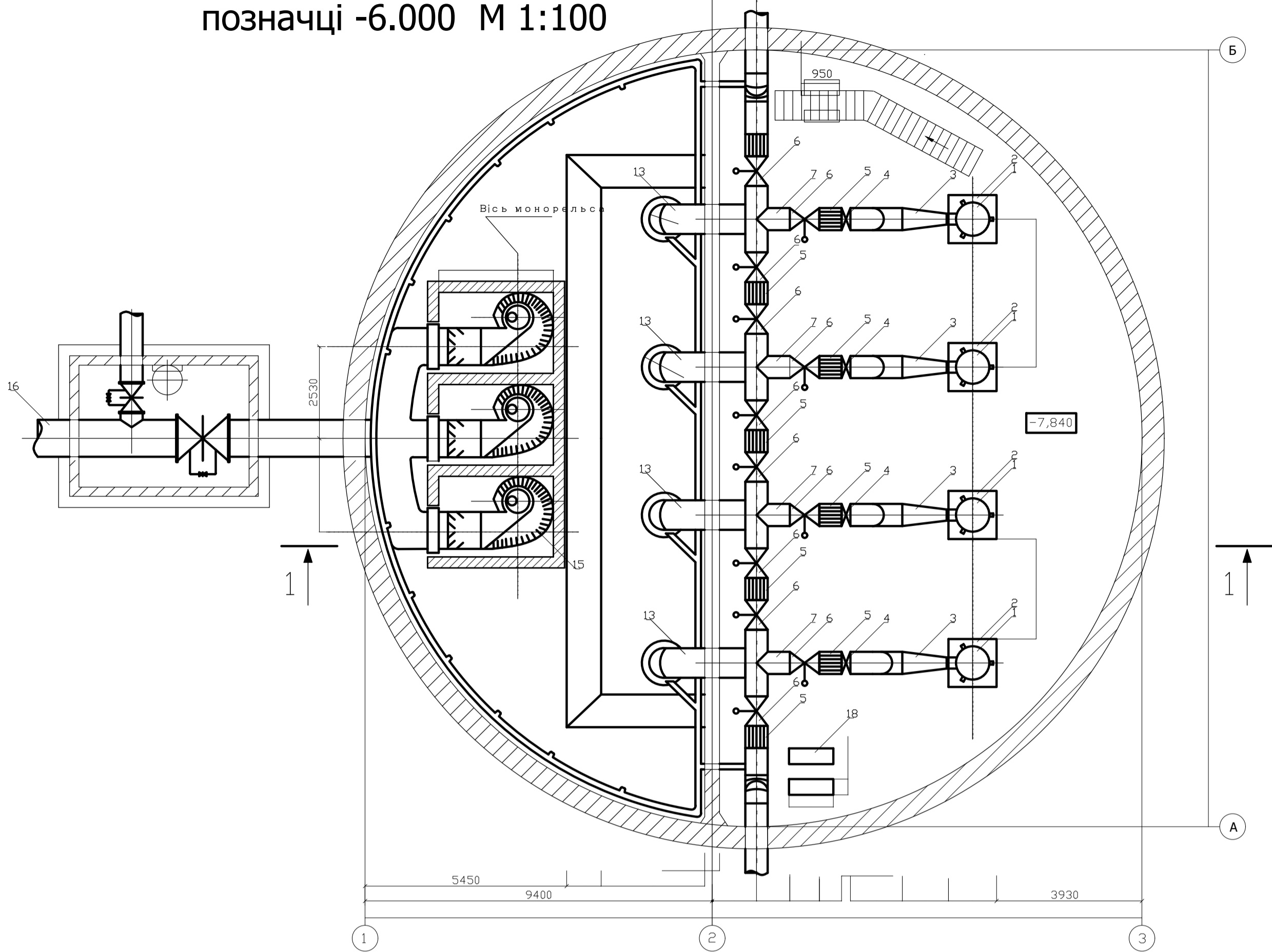
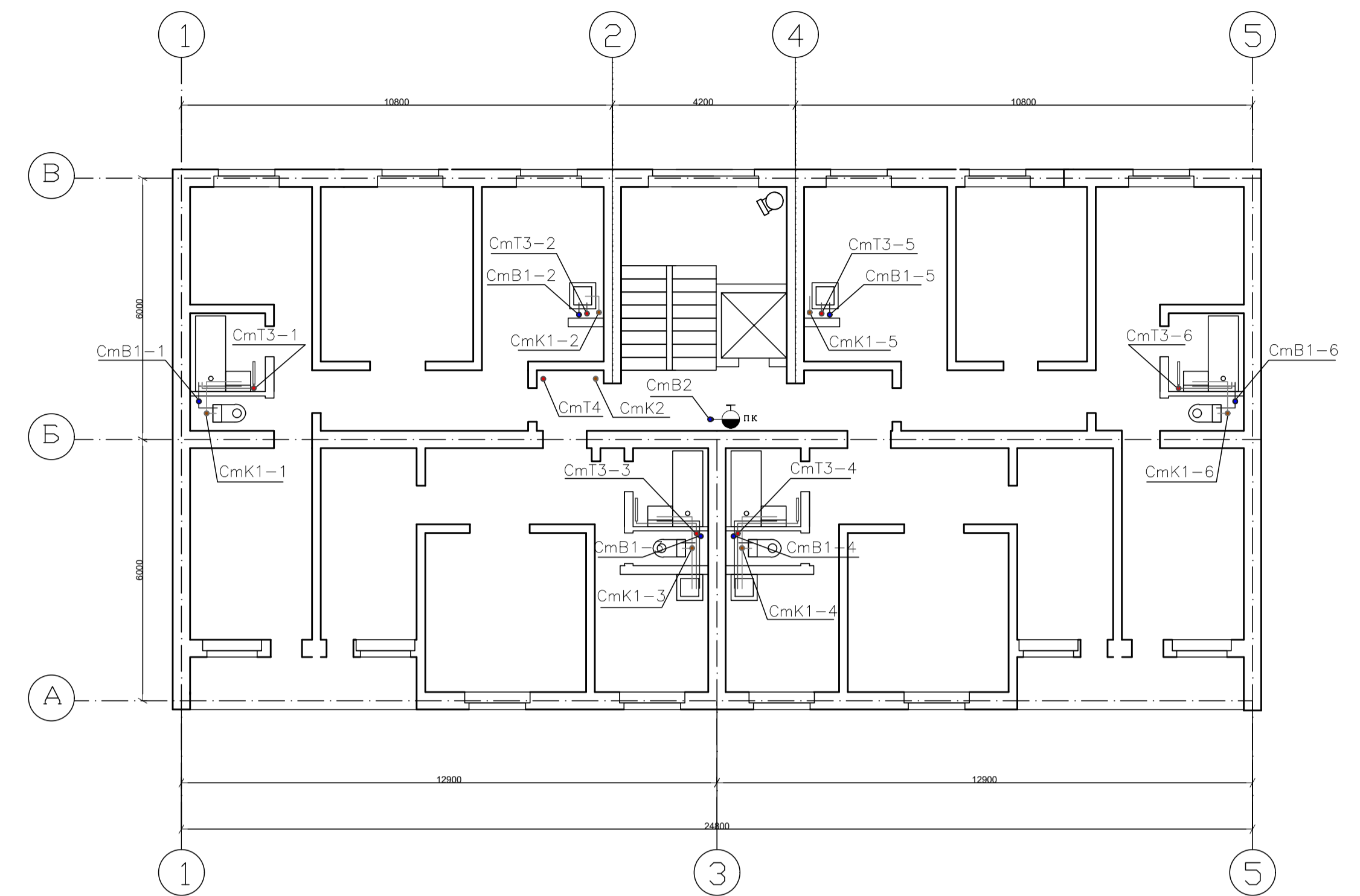


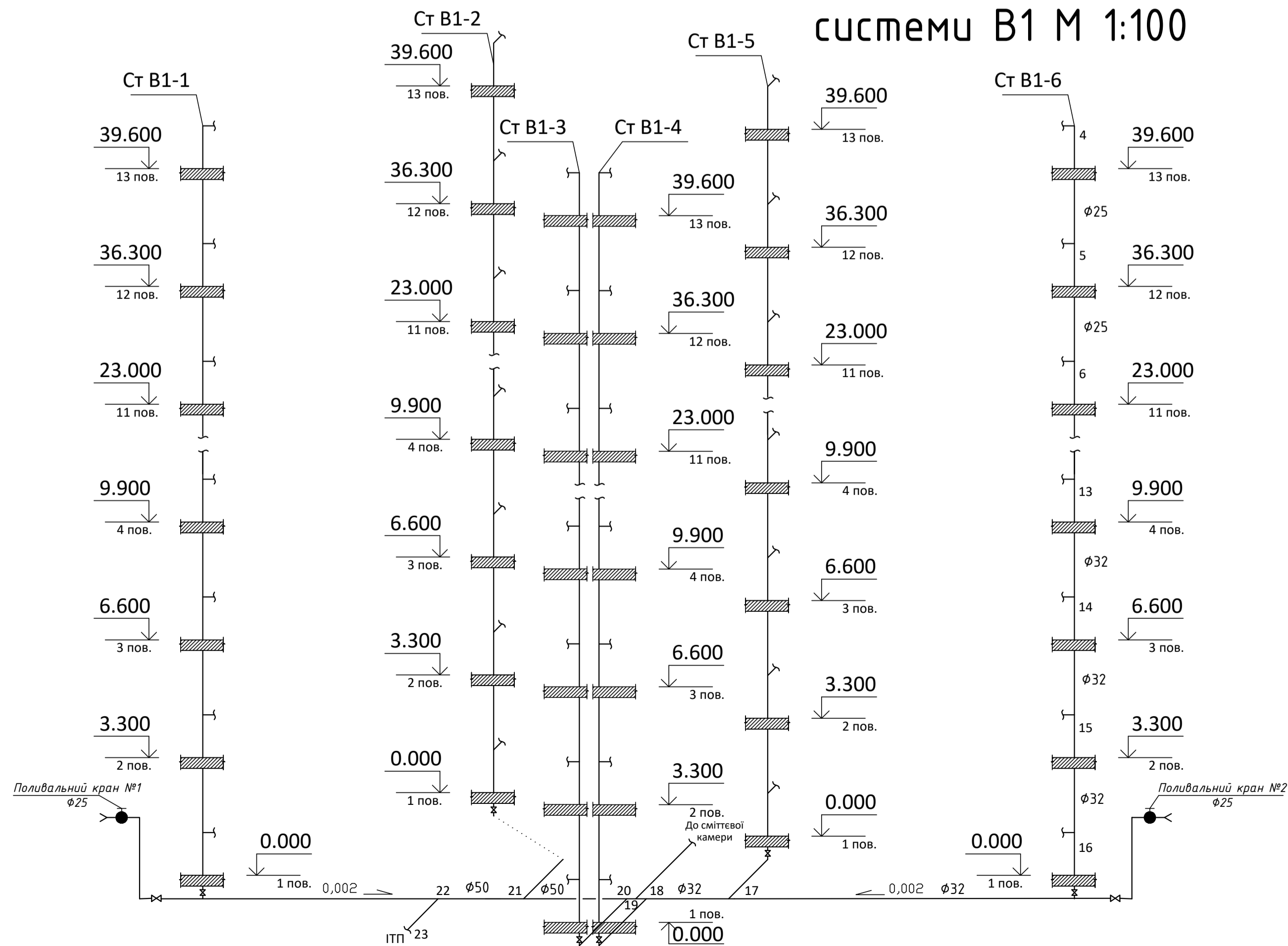
План каналізаційної насосної станції на позначці -6.000 М 1:100



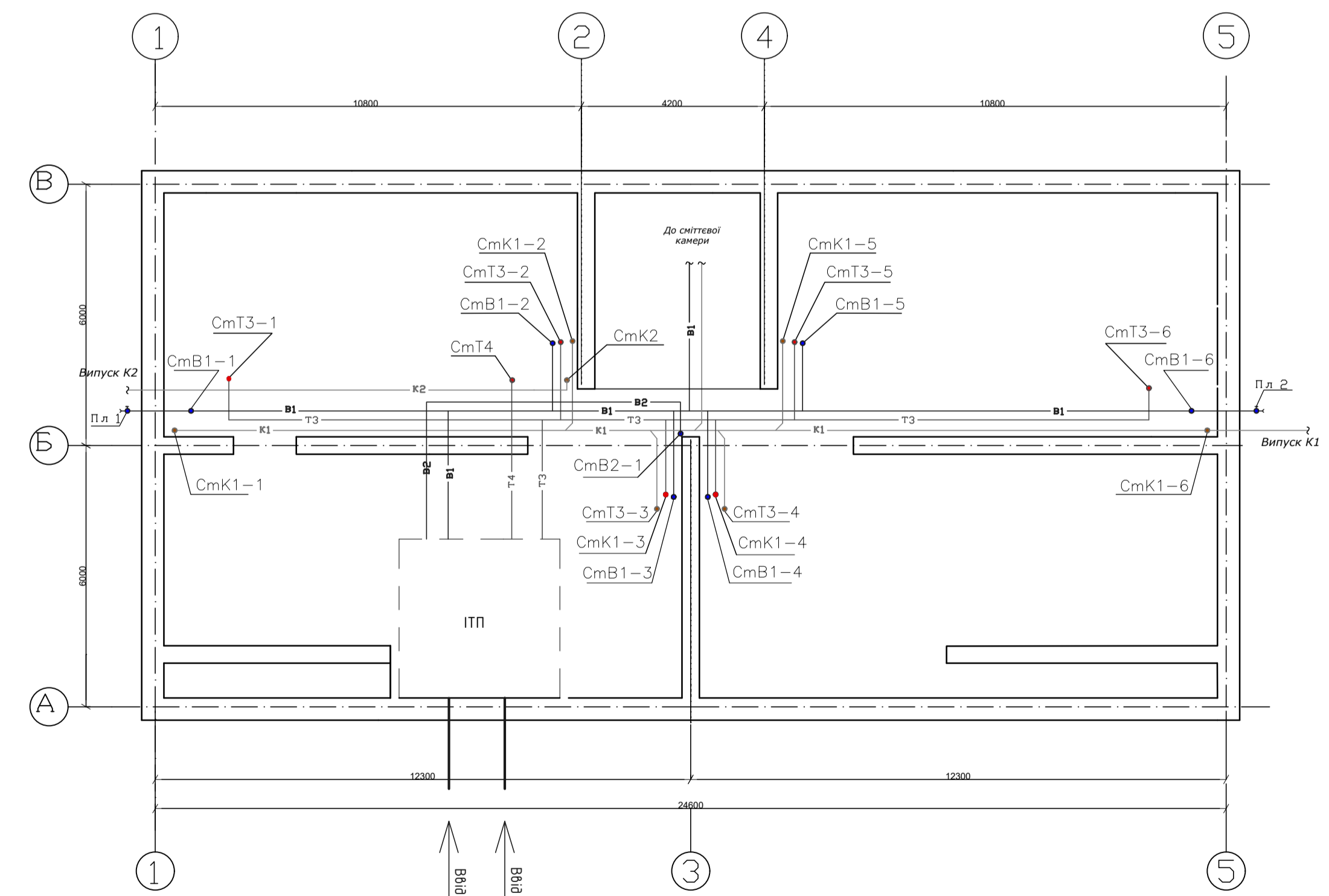
План типового поверху М 1:100



Аксорнометрична схема системи В1 М 1:100



План підвалу М 1:100



КВАЛІФІКАЦІЙНА РОБОТА							
Змін.	Кіл.	Арк.	Індок.	Підпис	Дата		
Кафедра водопостачання та водовідведення					Стадія	Аркуш	Аркушів
Водовідведення міста з розробкою санітарно-технічного обладнання будинку підвищеної поверховості					КР	4	5
План КНС на позначці -6.000. План типового поверху М 1:100. План підвалу М 1:100. Аксонометрія В1					КНУБА-2025		
Розробив Ісакенко В.Б.					ФІСЕ, гр. зВВс-21		
Керувач Іраджук А.М.							
Зав. каф. Харужий В.П.							