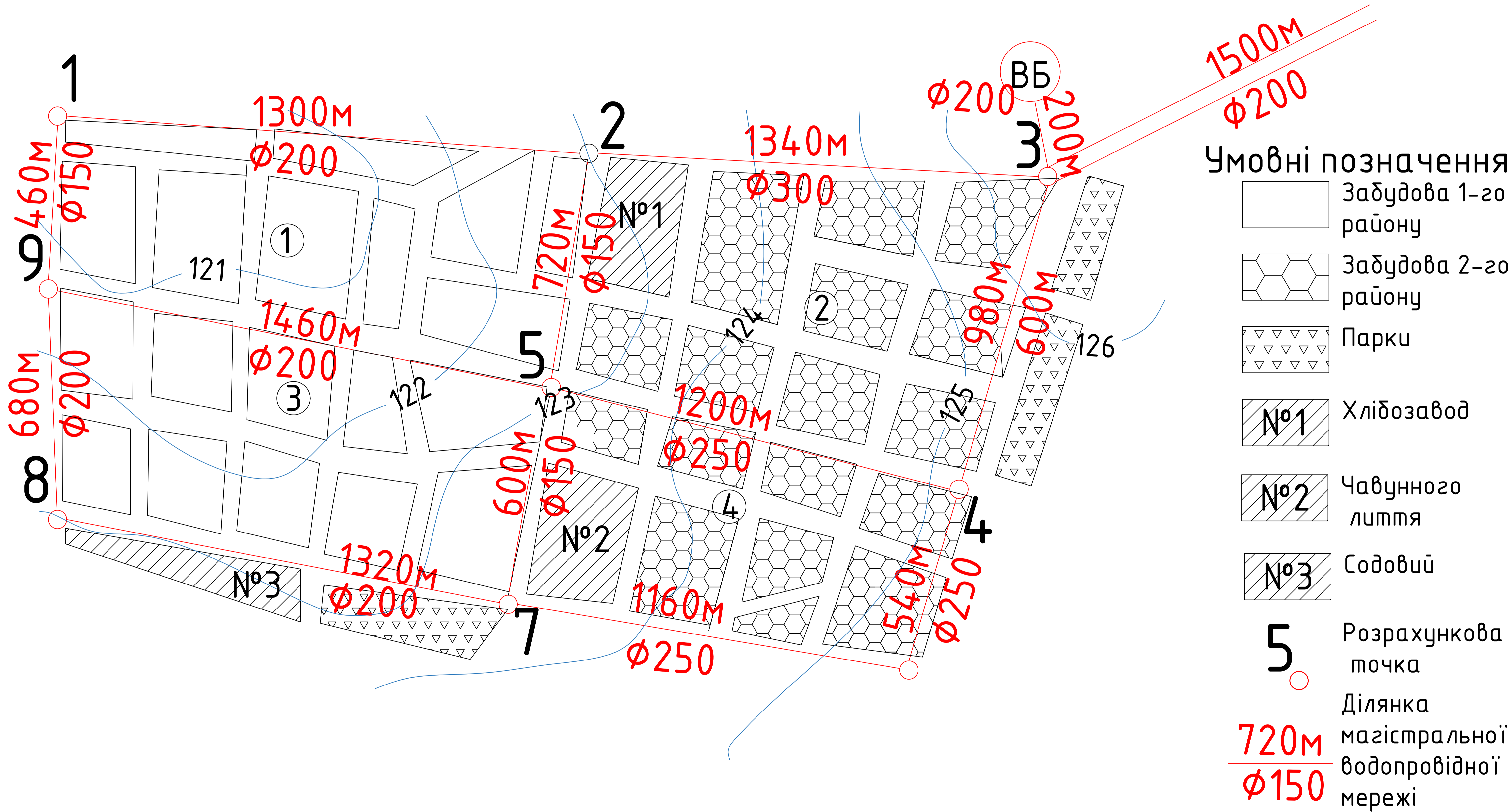

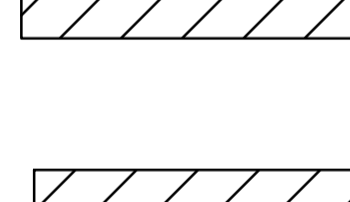




СХЕМА МАГІСТРАЛЬНОЇ ВОДОПРОВІДНОЇ МЕРЕЖІ (М 1 : 5000)



Умовні позначення

-  Забудова 1-го району
-  Забудова 2-го району
-  Парки
-  Хлібозавод №1
-  Чавунного лиття №2
-  Содовий №3
-  5 Розрахункова точка
-  720м Ділянка магістральної водопровідної мережі
-  Φ150

					Кваліфікаційна робота		
					Кафедра водопостачання та водовідведення		
Зм.	Аркш	№ документа	Підпис	Дата	Водопостачання міста з проектуванням насосної станції II підйому		
Зав. каф.	Хоружий В. П.				Стадія	Аркш	Аркшів
Керівник	Арзаманко Т. В.				КР	1	5
Виконав	Матвієнко О. П.				План міста з водопровідною мережею		
					КНУБА, ФІСЕ		
					гр. ВВ-21, Київ 2025		
					Формат А1		