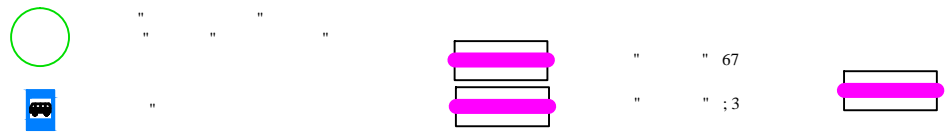


№ п/п	Назва об'єкту	Характеристика об'єкту	Кількість
1	Магістралі загальнооміського значення безперервного руху	Проспект Миколи Бажана	1
2	Магістралі районного значення	Вул. Бориса Гмирі, вул. Єлизавети Чавдар, пр. Петра Григоренка, вул. Соломії Крушельницької, вул. Л. Руденко, вул. О. Мішуги, вул. Вишніківська	7
3	Житлові вулиці	Вул. Гришка	1
4	Світлофорні об'єкти	Пр. Петра Григоренка – вул. Бориса Гмирі, пішохідний: пр. П. Григоренка	2
5	Маршрути МПТ	Автобус №45, 91, 22 Маршрути і таксомотори №245, 250, 407, 475, 511, 513, 526, 535, 545, 577	3 10
7	Зупинки МПТ	Автобусні Маршрутних таксомоторів	10 5
8	Автостоянки		4
9	СТО		4
10	АЗС (електро)		2
11	Багаторівневий паркінг		1

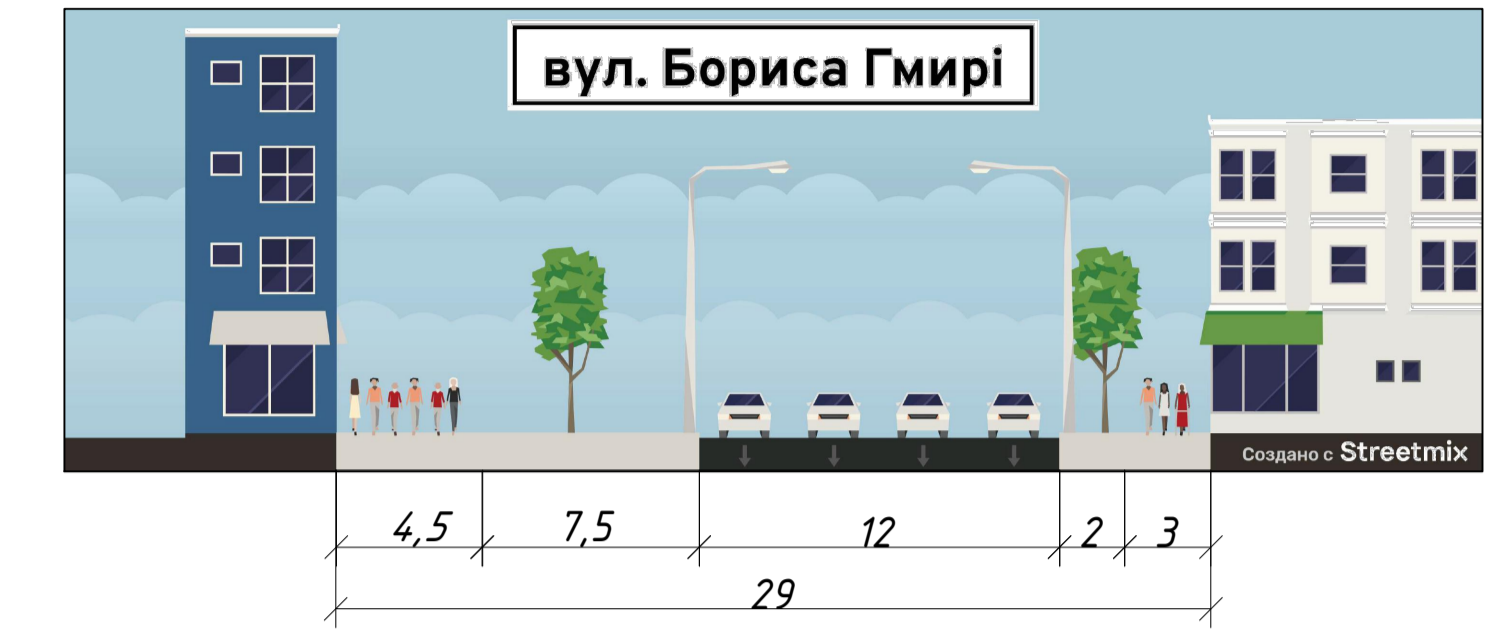
№ п/п	Номер маршруту міського пасажирського транспорту	Назва маршруту міського пасажирського транспорту	Інтервал руху, хвилини	Довжина в межах району, км	Коефіцієнт непрямої
1	Автобус №45	м «Дарниця» - пр. П. Григоренка	30-39	1,48	1,8
2	Автобус №91	вул. Голосіївська – вул. А. Ахматової	20-23	1,22	1
3	Автобус №22	Вул. Тростянецька – вул. Медова	20-22	1,18	1



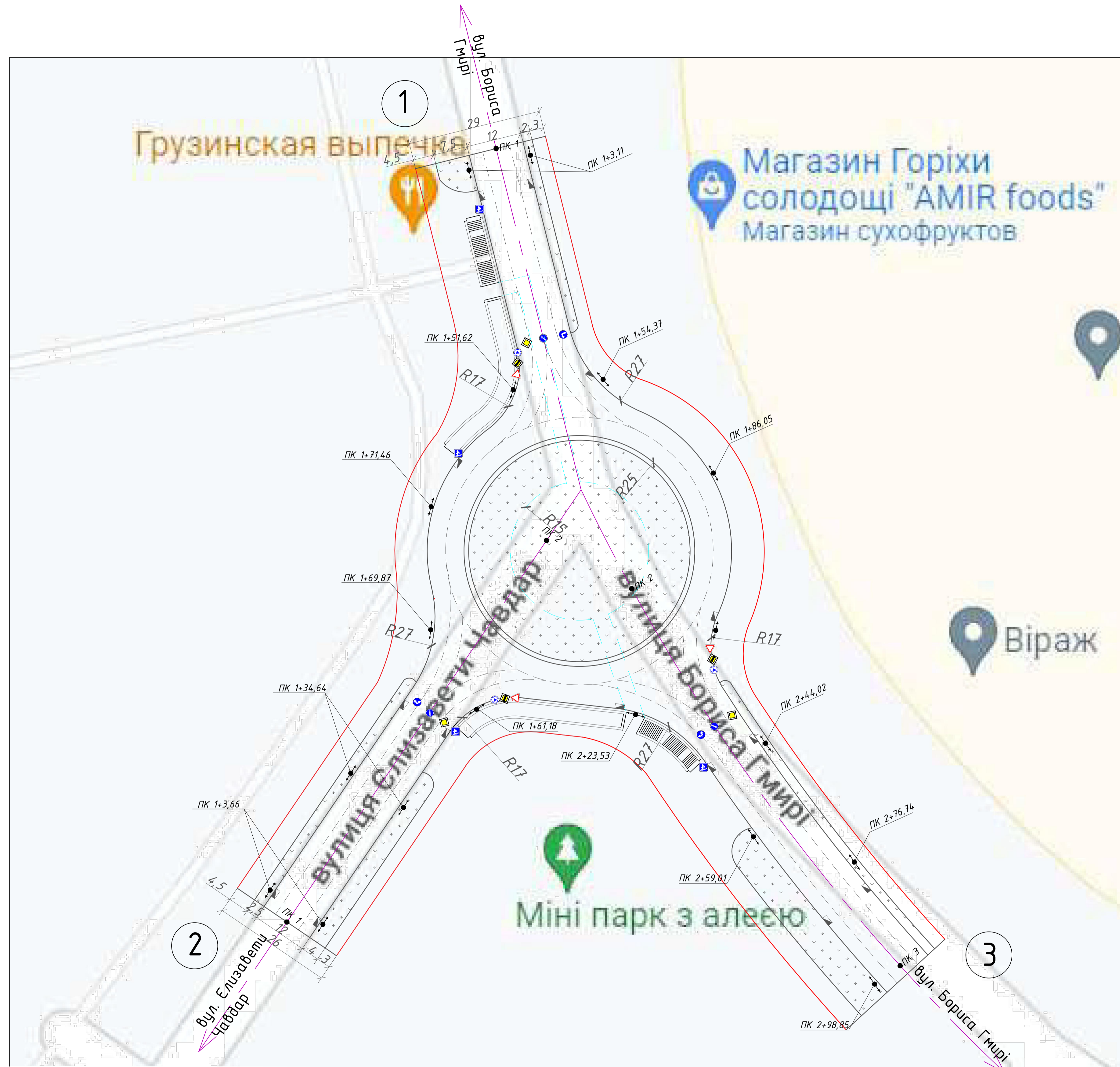
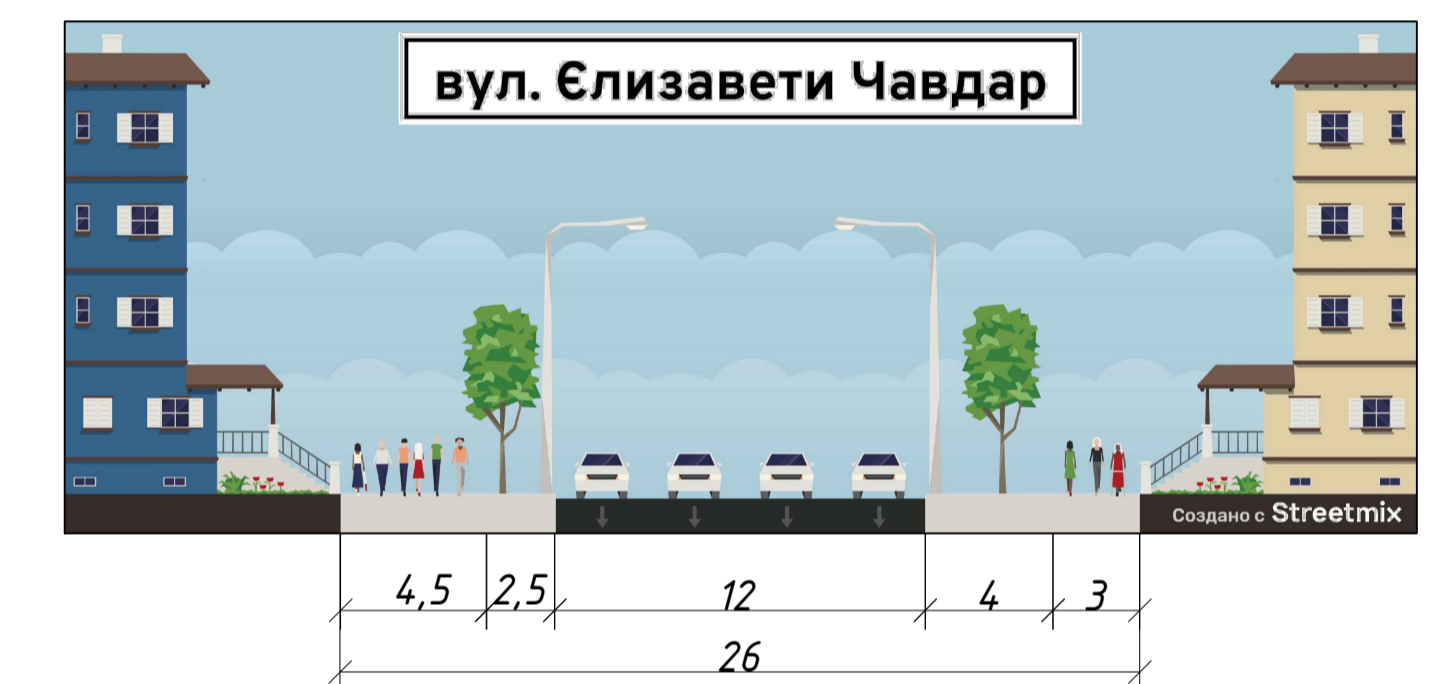
№		№	
1	2	3	4
5	6	7	8
9	10	11	12
13	14	15	16
17	18	19	20
21	22	23	24
25	26	27	28
29	30	31	32
33	34	35	36
37	38	39	40
41	42	43	44
45	46	47	48
49	50	51	52
53	54	55	56
57	58	59	60
61	62	63	64
65	66	67	68
69	70	71	72
73	74	75	76
77	78	79	80
81	82	83	84
85	86	87	88
89	90	91	92
93	94	95	96
97	98	99	100

План перетину саморегульованого кільцевого перетину М1:500

Поперечний профіль магістралі районного значення вул. Бориса Гмирі
М 1:500



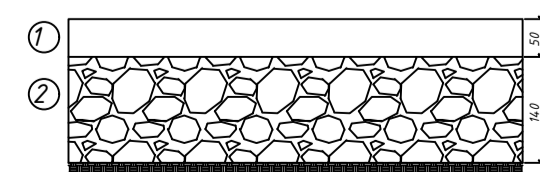
Поперечний профіль магістралі районного значення вул. Єлизавети Чавдар
М 1:500



Умовні позначення

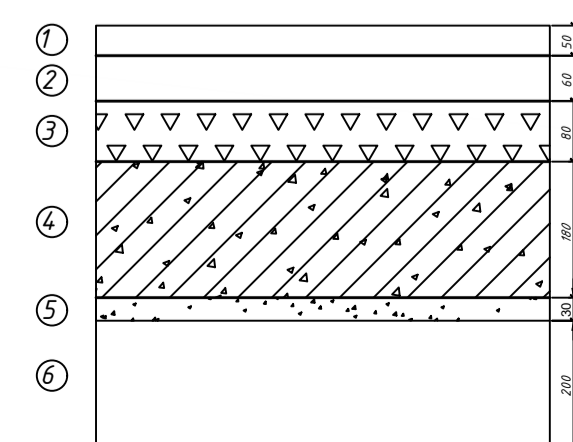
- ① - Порядковий номер входу на перехрестя
- - Опори освітлення
- ▭ - Газон
- ▭ - Зупинка громадського транспорту
- ▭ - Зливоприймальні колодці
- ▭ - Знак "Дати дорогу"
- ▭ - Знак "Головна дорога"
- ▭ - Знак "Об'їзд перешкоди з правого або лівого боку"
- ▭ - Знак "Пункт зупинки автобуса"
- ▭ - Знак "Підземний пішохідний перехід"
- ▭ - Знак "Круговий рух"
- ▭ - Знак "Об'їзд неовешкоди з правого боку"

Конструкція тротуару з асфальтобетонним покриттям
М1:200



- ① дрібнозернистий асфальтобетон
- ② гранітний щедінь

Конструкція дорожнього покриття проїжджої частини М1:200

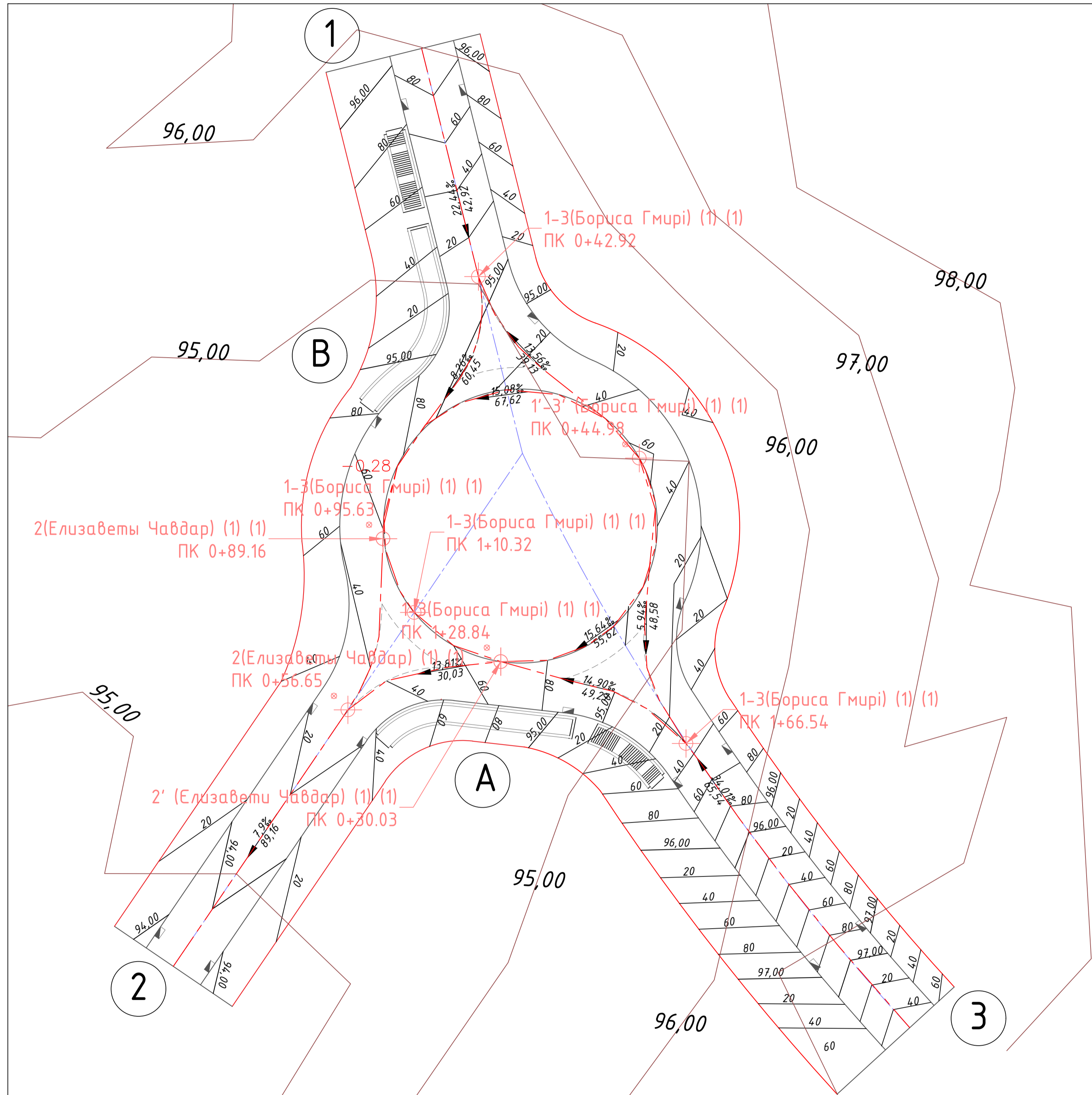


- ① асфальтобетон мілкозернистий
- ② асфальтобетон крупнозернистий
- ③ щедінь оброблений органічним в'язучим
- ④ золошлак, укріплений цементом
- ⑤ пісок оброблений бітумом
- ⑥ пісчаний підстиляючий шар

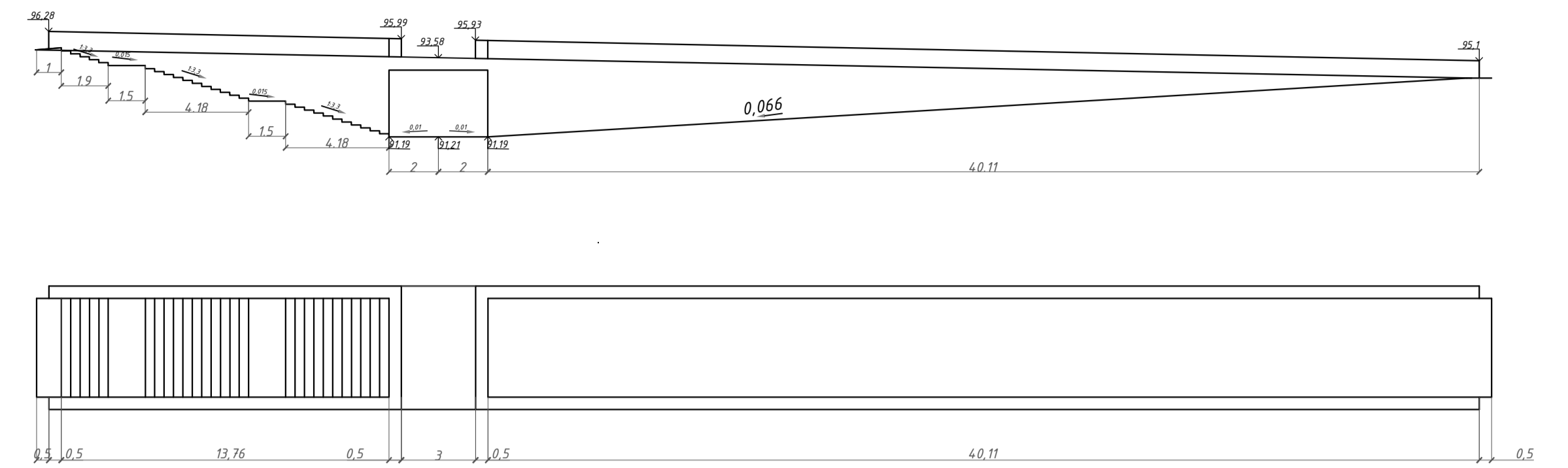
Атестаційна робота бакалавра

Виконав	Прізвище	Пілісе	Дата	Реконструкція дорожньо-транспортного вузла вул. Бориса Гмирі - вул. Єлизавети Чавдар в м. Києві	Літера	Маса	Масштаб
Керівник	Васильєва Г.Ю.				Лист 3		Листів 7
Зав. кафедри	Приймаченко С.В.			Аналіз транспортної інфраструктури району проектування		КНУБА кафедра МБ Група ЗМБФ-401с	

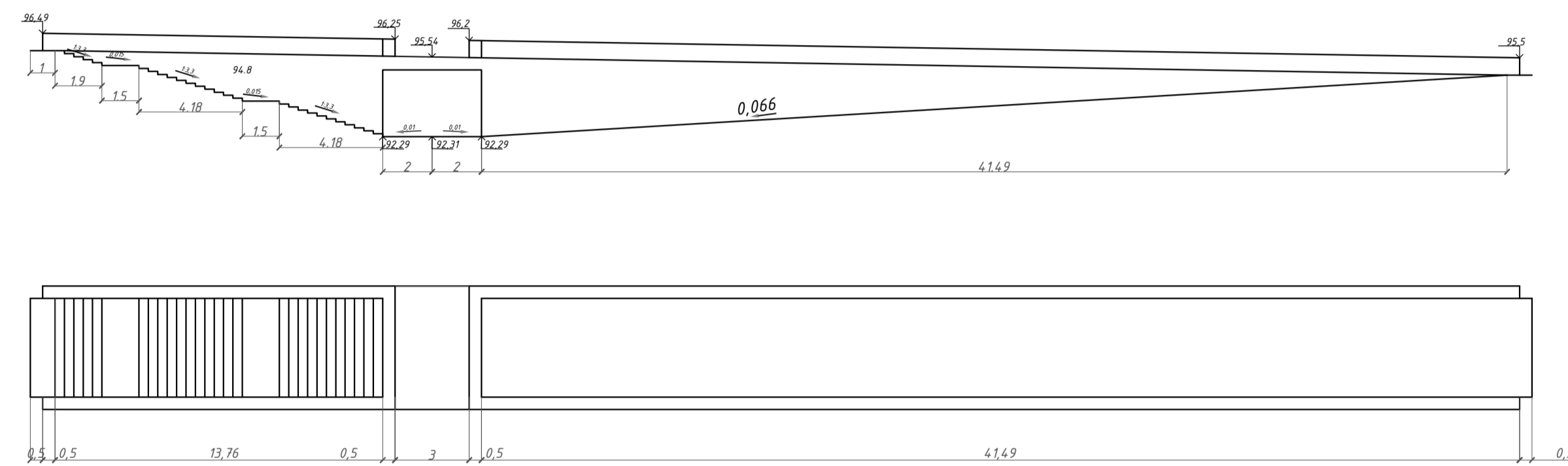
Вертикальне планування саморегульованого кільцевого перетину М 1:500



Розріз 1-1 М1:200 (А)



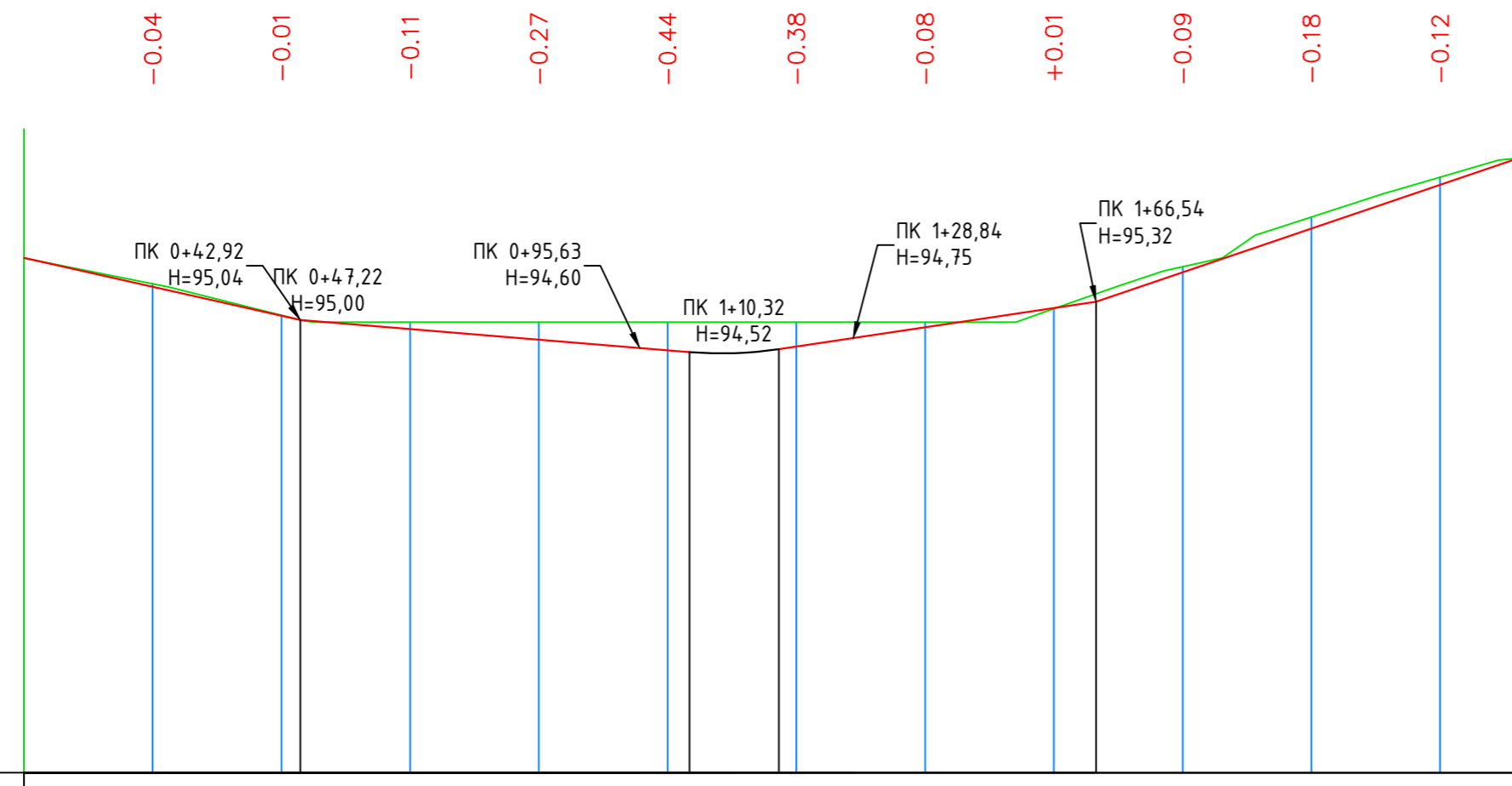
Розріз 1-1 М1:200 (В)



Атестаційна робота бакалавра

Виконав	Прізвище	Підпис	Дата	Реконструкція дорожньо-транспортного вузла вул. Бориса Гмирі - вул. Єлизавети Чавдар в м. Києві	Літера	Маса	Масштаб
Керівник	Васильєва Г.Ю.					Лист 6	Листів 7
Зав. кафедри	Пріймаченко С.В.			Вертикальне планування саморегульованого кільцевого перетину М 1:500			КНУБА кафедра МБ Група ЗМБГ-401с

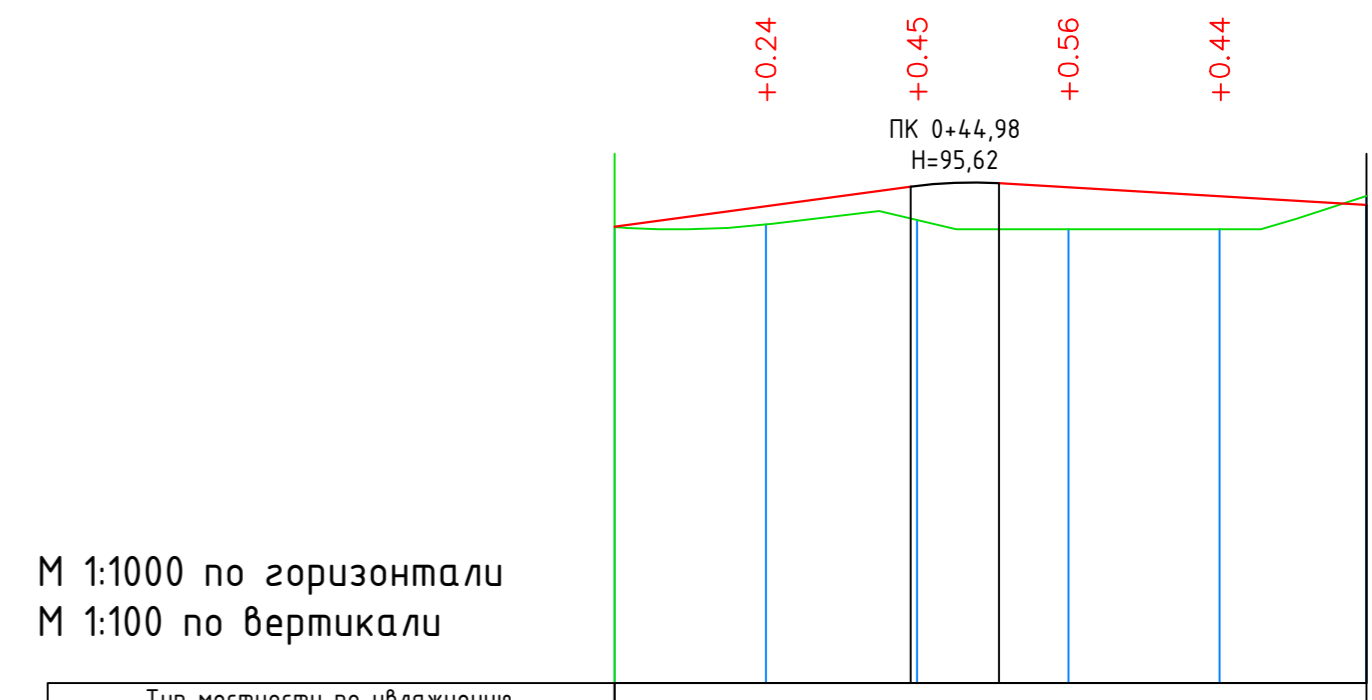
Поздовжній профіль магістралі районного значення вул. Бориса Гмирі



М 1:1000 по горизонтали
М 1:100 по вертикали

Тип місцевості по ублаженню																						
Проекційні дані	Тип поперечного профіля	слева	1+10.32 R=600 K=13.9																			
		справа																				
Проекційні дані	Уклон, %, вертикальна кривая, м	42.92	22.44%	60.45	8.26%	72.7	14.90%	49.27	34.01%	65.54												
	Отметка оси дороги, м	95.00	95.55	95.11	94.89	94.73	94.56	94.62	94.92	95.22	95.77	96.45	97.13									
Фактичні дані	Отметка земли, м	96.00	95.59	95.11	95.00	95.00	95.00	95.00	95.00	95.21	95.86	96.63	97.25									
	Расстояние, м	20	20	20	20	20	20	20	20	20	20	20	13									
Пикет		1																				
Элементы плана		2																				
Километры		42.92	2.27	15.50	9.11	11.05	8.38	9.67	5.95	8.05	4.59	9.39	9.12	12.67	8.53	6.91	9.59	3.42	13.23	13.85	15.86	19.73

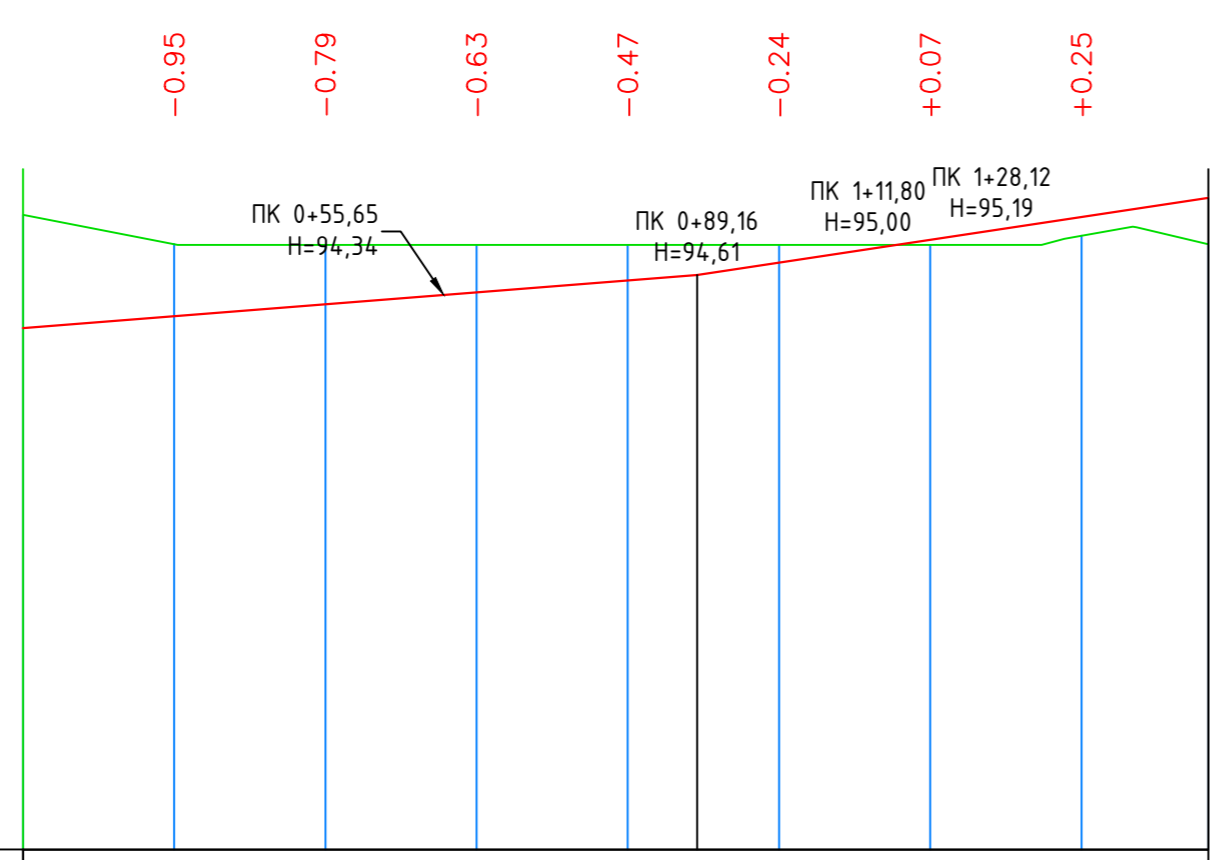
Поздовжній профіль магістралі районного значення вул. Бориса Гмирі



М 1:1000 по горизонтали
М 1:100 по вертикали

Тип місцевості по ублаженню																						
Проекційні дані	Тип поперечного профіля	слева	13.56%																			
		справа																				
Проекційні дані	Уклон, %, вертикальна кривая, м	13.56%	0.39	13.56%	0.39	13.56%	0.39	13.56%	0.39	13.56%	0.39	13.56%	0.39	13.56%	0.39	13.56%	0.39	13.56%	0.39	13.56%	0.39	13.56%
	Отметка оси дороги, м	95.04	95.31	95.58	95.56	95.56	95.56	95.56	95.56	95.56	95.56	95.56	95.56	95.56	95.56	95.56	95.56	95.56	95.56	95.56	95.56	95.56
Фактичні дані	Отметка земли, м	95.04	95.07	95.12	95.00	95.00	95.00	95.00	95.00	95.00	95.00	95.00	95.00	95.00	95.00	95.00	95.00	95.00	95.00	95.00	95.00	
	Расстояние, м	20	20	20	20	20	20	20	20	20	20	20	19									
Пикет		7.54																				
Элементы плана		14.70																				
Километры		7.54	7.39	5.88	14.70	9.47	9.76	10.33	10.94	7.81	6.24	9.36										

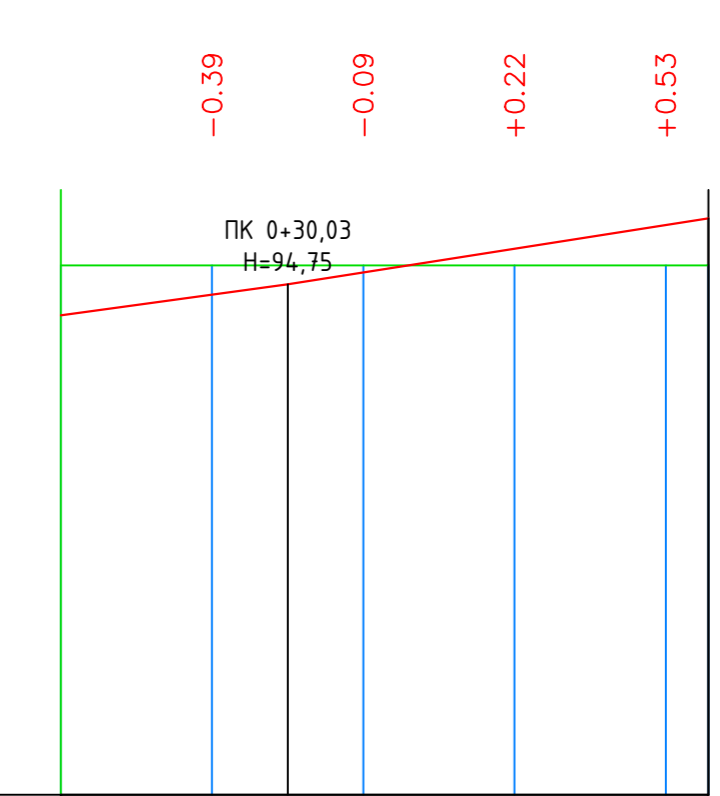
Поздовжній профіль магістралі районного значення вул. Єлизавети Чавдар



М 1:1000 по горизонтали
М 1:100 по вертикали

Тип місцевості по ублаженню														
Проекційні дані	Тип поперечного профіля	слева	7.90%											
		справа												
Проекційні дані	Уклон, %, вертикальна кривая, м	7.90%	89.16	15.08%	67.62									
	Отметка оси дороги, м	94.00	94.05	94.21	94.37	94.53	94.76	95.07	95.37	95.62				
Фактичні дані	Отметка земли, м	95.40	95.01	95.00	95.00	95.00	95.00	95.00	95.12	95.61				
	Расстояние, м	20	20	20	20	20	20	20	20	17				
Пикет		1												
Элементы плана		55.20												
Километры		55.20	5.28	9.58	8.6	20.23	11.23	9.09	7.68	8.65	9.58	9.59	9.47	

Поздовжній профіль магістралі районного значення вул. Єлизавети Чавдар



М 1:1000 по горизонтали
М 1:100 по вертикали

Тип місцевості по ублаженню														
Проекційні дані	Тип поперечного профіля	слева	13.81%											
		справа												
Проекційні дані	Уклон, %, вертикальна кривая, м	13.81%	30.03	15.64%	55.62									
	Отметка оси дороги, м	94.74	94.61	94.91	95.22	95.53	95.62							
Фактичні дані	Отметка земли, м	95.00	95.00	95.00	95.00	95.00	95.00	95.00	95.00	95.00	95.00	95.00		
	Расстояние, м	20	20	20	20	20	20	6						
Пикет		8.81												
Элементы плана		11.42												
Километры		8.81	11.42	9.80	8.55	7.67	6.07	8.94	8.15	7.82	5.92	9.50		

Атестаційна робота бакалавра				Літера	Маса	Масштаб
Виконав	Прізвище	Підпис	Дата			
Керівник	Васильєва Г.Ю.					
Зав. кафедри	Приймаченко С.В.					
Реконструкція дорожньо-транспортного вузла вул. вул. Бориса Гмирі - вул. Єлизавети Чавдар в м. Києві				Лист 5		Листів 7
Поздовжні профілі вул. С.Чавдар та вул. Б. Гмирі М 1:500				КНУБА кафедра МБ Група ЗМБГ-401с		

