

**КИЇВСЬКИЙ НАЦІОНАЛЬНИЙ УНІВЕРСИТЕТ БУДІВНИЦТВА І АРХІТЕКТУРИ**

**ФАКУЛЬТЕТ ГЕОІНФОРМАЦІЙНИХ СИСТЕМ ТА УПРАВЛІННЯ ТЕРИТОРІЯМИ**

**КАФЕДРА ЗЕМЛЕУСТРОЮ І КАДАСТРУ**

**ОСВІТНЬО-КВАЛІФІКАЦІЙНИЙ РІВЕНЬ БАКАЛАВР**

**СПЕЦІАЛЬНІСТЬ 193 ГЕОДЕЗІЯ ТА ЗЕМЛЕУСТРІЙ**

**ОСВІТНЯ ПРОГРАМА ЗЕМЛЕУСТРІЙ ТА КАДАСТР**

**ПРЕЗЕНТАЦІЯ**

**АТЕСТАЦІЙНА ВИПУСКНА РОБОТА**

**НА ЗДОБУТТЯ ОСВІТНЬОГО СТУПЕНЯ БАКАЛАВРА**

**НА ТЕМУ:**

**«ПРОЄКТ ЗЕМЛЕУСТРОЮ ЩОДО ВІДВЕДЕННЯ ЗЕМЕЛЬНОЇ ДІЛЯНКИ ДЛЯ РОЗМІЩЕННЯ ТА ЕКСПЛУАТАЦІЇ ОСНОВНИХ, ПІДСОБНИХ І ДОПОМІЖНИХ БУДІВЕЛЬ ТА СПОРУД ТЕХНІЧНОЇ ІНФРАСТРУКТУРИ В С. СОФІЇВСЬКА БОРЩАГІВКА, БУЧАНСЬКОГО РАЙОНУ, КИЇВСЬКОЇ ОБЛАСТІ»**

**ВИКОНАЛА:**

**СТУДЕНТКА ГРУПИ ЗІК-41**

**КРИВОРУЧКО МАРІНА ОЛЕГІВНА**

**КЕРІВНИК:**

**Д.Т.Н. ПРОФ. ПЕТРАКОВСЬКА О.С**

**АСИСТЕНТ БАБІЙ В. В.**

# НОРМАТИВНО-ПРАВОВЕ ЗАБЕЗПЕЧЕННЯ ДЛЯ РОЗРОБЛЕННЯ ПРОЄКТУ ЗЕМЛЕУСТРОЮ ЩОДО 1.1

## ВІДВЕДЕННЯ ЗЕМЕЛЬНОЇ ДІЛЯНКИ

1	«ЗЕМЕЛЬНИЙ КОДЕКС УКРАЇНИ» СТ 3-4, СТ 9, СТ 38-40 №2768-III, 25.10.2001	ОСНОВНИЙ ЗАКОН, ЯКИЙ РЕГУЛЮЄ ЗЕМЕЛЬНІ ВІДНОСИНИ В УКРАЇНІ З МЕТОЮ ЗАБЕЗПЕЧЕННЯ ПРАВА НА ЗЕМЛЮ ГРОМАДЯН, ЮРИДИЧНИХ ОСІБ, ТЕРИТОРІАЛЬНИХ ГРОМАД ТА ДЕРЖАВИ, РАЦІОНАЛЬНОГО ВИКОРИСТАННЯ ТА ОХОРОНИ ЗЕМЕЛЬ.
2	ЗАКОН «ПРО ДЕРЖАВНИЙ ЗЕМЕЛЬНИЙ КАДАСТР» СТ 14, СТ 15, СТ 16, СТ 34 ВІД 07.07.2011 № 3613-VI	ЦЕЙ ЗАКОН УСТАНОВЛЮЄ ПРАВОВІ, ЕКОНОМІЧНІ ТА ОРГАНІЗАЦІЙНІ ОСНОВИ ДІЯЛЬНОСТІ У СФЕРІ ДЕРЖАВНОГО ЗЕМЕЛЬНОГО КАДАСТРУ
3	ПОСТАНОВА КБМУ «ПРО ЗАТВЕРДЖЕННЯ ПОРЯДКУ ВЕДЕННЯ ДЕРЖАВНОГО ЗЕМЕЛЬНОГО КАДАСТРУ» ПУНКТ 107, 108, 111 ВІД 17 ЖОВТНЯ 2012Р. № 1051	ДЕРЖАВНА СИСТЕМА ЗЕМЕЛЬНО-КАДАСТРОВИХ РОБІТ, ЯКА ВСТАНОВЛЮЄ ПРОЦЕДУРУ ВИЗНАННЯ ФАКТУ ВИНИКНЕННЯ ЧИ ПРИПИНЕННЯ ПРАВА ВЛАСНОСТІ НА ЗЕМЕЛЬНІ ДІЛЯНКИ І ПРАВА КОРИСТУВАННЯ НИМИ ТА МІСТИТЬ СУКУПНІСТЬ ВІДОМОСТЕЙ І ДОКУМЕНТІВ ПРО МІСЦЕ РОЗТАШУВАННЯ ТА ПРАВОВИЙ РЕЖИМ ЦИХ ДІЛЯНОК, ЇХ ОЦІНКУ, КЛАСИФІКАЦІЮ ЗЕМЕЛЬ, КІЛЬКІСНУ ТА ЯКІСНУ ХАРАКТЕРИСТИКУ, РОЗПОДІЛ СЕРЕД ВЛАСНИКІВ ЗЕМЛІ Й ЗЕМЛЕКОРИСТУВАЧІВ.
4	ПОСТАНОВА КБМУ «ДЕЯКІ ПИТАННЯ ВЕДЕННЯ ТА ФУНКЦІОНУВАННЯ ДЕРЖАВНОГО ЗЕМЕЛЬНОГО КАДАСТРУ В УМОВАХ ВОЄННОГО СТАНУ» ВІД 7 ТРАВНЯ 2022Р. № 564.	ПОСТАНОВОЮ ПЕРЕДБАЧЕНО ЗАБЕЗПЕЧЕННЯ В УМОВАХ ВОЄННОГО СТАНУ В УКРАЇНІ ЗАХИСТУ ПРАВ ДЕРЖАВИ, ФІЗИЧНИХ ТА ЮРИДИЧНИХ ОСІБ, ВИЗНАЧЕННЯ ОСОБЛИВОСТЕЙ ВЕДЕННЯ ДЕРЖАВНОГО ЗЕМЕЛЬНОГО КАДАСТРУ В УМОВАХ ВОЄННОГО СТАНУ В УКРАЇНІ, ЗОКРЕМА ПІД ЧАС ВНЕСЕННЯ ДО ДЕРЖАВНОГО ЗЕМЕЛЬНОГО КАДАСТРУ ВІДОМОСТЕЙ (ЗМІН ДО НИХ) ПРО ОБ'ЄКТИ ДЕРЖАВНОГО ЗЕМЕЛЬНОГО КАДАСТРУ
5	НАКАЗ «ПРО ЗАТВЕРДЖЕННЯ ВИМОГ ДО ТЕХНІЧНОГО І ТЕХНОЛОГІЧНОГО ЗАБЕЗПЕЧЕННЯ ВИКОНАВЦІВ (РОЗРОБНИКІВ) РОБІТ ІЗ ЗЕМЛЕУСТРОЮ» ВІД 11.04.2013 № 255	ВИМОГИ ПОШИРЮЮТЬСЯ НА СУБ'ЄКТІВ ГОСПОДАРЮВАННЯ, ЯКІ ВИКОНУЮТЬ РОБОТИ ІЗ ЗЕМЛЕУСТРОЮ (ОБСТЕЖУВАЛЬНІ, ВИШУКУВАЛЬНІ, ТОПОГРАФО-ГЕОДЕЗИЧНІ, КАРТОГРАФІЧНІ, ПРОЕКТНІ ТА ПРОЕКТНО-ВИШУКУВАЛЬНІ), ЩО ВИКОНУЮТЬСЯ З МЕТОЮ СКЛАДАННЯ ДОКУМЕНТАЦІЇ ІЗ ЗЕМЛЕУСТРОЮ.
6	ЗАКОН УКРАЇНИ «ПРО ДЕРЖАВНУ РЕЄСТРАЦІЮ РЕЧОВИХ ПРАВ НА НЕРУХОМЕ МАЙНО ТА ЇХ ОБТЯЖЕНЬ» СТ 4-5 № 2896-IX ВІД 06.02.2023	ЗАКОН РЕГУЛЮЄ ВІДНОСИНИ, ЩО ВИНИКАЮТЬ У СФЕРІ ДЕРЖАВНОЇ РЕЄСТРАЦІЇ РЕЧОВИХ ПРАВ НА НЕРУХОМЕ МАЙНО ТА ЇХ ОБТЯЖЕНЬ, І СПРЯМОВАНИЙ НА ЗАБЕЗПЕЧЕННЯ ВИЗНАННЯ ТА ЗАХИСТУ ДЕРЖАВОЮ ТАКИХ ПРАВ.

**ВІДВЕДЕННЯ ЗЕМЕЛЬНОЇ ДІЛЯНКИ**

7	ЗАКОН УКРАЇНИ «ПРО ЗЕМЛІ ЕНЕРГЕТИКИ ТА ПРАВОВИЙ РЕЖИМ СПЕЦІАЛЬНИХ ЗОН ЕНЕРГЕТИЧНИХ ОБ'ЄКТІВ»	ЗАКОН ВИЗНАЧАЄ ПРАВОВІ ТА ОРГАНІЗАЦІЙНІ ЗАСАДИ НАДАННЯ І ВИКОРИСТАННЯ ЗЕМЕЛЬНИХ ДІЛЯНОК ДЛЯ РОЗМІЩЕННЯ ОБ'ЄКТІВ ЕНЕРГЕТИКИ, ВСТАНОВЛЕННЯ ТА ДОТРИМАННЯ ПРАВОВОГО РЕЖИМУ ЗЕМЕЛЬ СПЕЦІАЛЬНИХ ЗОН ОБ'ЄКТІВ ЕНЕРГЕТИКИ З МЕТОЮ ЗАБЕЗПЕЧЕННЯ БЕЗПЕРЕБІЙНОГО ФУНКЦІОНУВАННЯ ЦИХ ОБ'ЄКТІВ, РАЦІОНАЛЬНОГО ВИКОРИСТАННЯ ЗЕМЕЛЬ, А ТАКОЖ БЕЗПЕЧНОЇ ЖИТТЄДІЯЛЬНОСТІ ТА ЗАХИСТУ НАСЕЛЕННЯ І ГОСПОДАРСЬКИХ ОБ'ЄКТІВ ВІД ВПЛИВУ МОЖЛИВИХ АВАРІЙ.
8	ПОСТАНОВА КБМУ «ПРО ЗАТВЕРДЖЕННЯ ПРАВИЛ ОХОРОНИ ЛІНІЙ ЕЛЕКТРОЗВ'ЯЗКУ» ВІД 29 СІЧНЯ 1996 Р. № 135	ЦІ ПРАВИЛА ВИЗНАЧАЮТЬ ПОРЯДОК ЗАБЕЗПЕЧЕННЯ ОХОРОНИ СПОРУД КАБЕЛЬНИХ, РАДІОРЕЛЕЙНИХ І ПОВІТРЯНИХ ЛІНІЙ ЕЛЕКТРОЗВ'ЯЗКУ ОПЕРАТОРІВТЕЛЕКОМУНІКАЦІЙ ВСІХ ФОРМ ВЛАСНОСТІ, ЩО ЕКСПЛУАТУЮТЬСЯ, ПЕРЕБУВАЮТЬ НА СТАДІЇ ПРИЙНЯТТЯ В ЕКСПЛУАТАЦІЮ, БУДУЮТЬСЯ АБО ПРОЕКТУЮТЬСЯ.
9	ПОСТАНОВА КБМУ «ПРО ЗАТВЕРДЖЕННЯ ПРАВИЛ ОХОРОНИ ЕЛЕКТРИЧНИХ МЕРЕЖ» ВІД 27 ГРУДНЯ 2022 Р. № 1455	ЗАПРОВАДЖУЮТЬСЯ З МЕТОЮ ЗАБЕЗПЕЧЕННЯ ЗБЕРЕЖЕННЯ ЕЛЕКТРИЧНИХ МЕРЕЖ, СТВОРЕННЯ НАЛЕЖНИХ УМОВ ЇХ ЕКСПЛУАТАЦІЇ ТА ЗАПОБІГАННЯ НЕЩАСНИМ ВИПАДКАМ ВІД ВПЛИВУ ЕЛЕКТРИЧНОГО СТРУМУ І ВИКОРИСТОВУЮТЬСЯ У РАЗІ ПРОЕКТУВАННЯ, БУДІВНИЦТВА ТА ЕКСПЛУАТАЦІЇ ЕЛЕКТРИЧНИХ МЕРЕЖ, А ТАКОЖ ПІД ЧАС ВИКОНАННЯ РОБІТ АБО ПРОВАДЖЕННЯ ІНШОЇ ДІЯЛЬНОСТІ ПОБЛИЗУ ЕЛЕКТРИЧНИХ МЕРЕЖ.
10	ДСТУ Б Б.1.1-17:2013. УМОВНІ ПОЗНАЧЕННЯ ГРАФІЧНИХ ДОКУМЕНТІВ МІСТОБУДІВНОЇ ДОКУМЕНТАЦІЇ	ЦЕЙ СТАНДАРТ УСТАНОВЛЮЄ ОСНОВНІ УМОВНІ ПОЗНАЧЕННЯ ГРАФІЧНИХ ДОКУМЕНТІВ, ЯКІ ВХОДЯТЬ ДО СКЛАДУ МІСТОБУДІВНОЇ ДОКУМЕНТАЦІЇ, ЩО РОЗРОБЛЯЄТЬСЯ НА ДЕРЖАВНОМУ, РЕГІОНАЛЬНОМУ ТА МІСЦЕВОМУ РІВНЯХ ВІДПОВІДНО ДО ЗАКОНУ УКРАЇНИ "ПРО РЕГУЛЮВАННЯ МІСТОБУДІВНОЇ ДІЯЛЬНОСТІ" ТА ДЕРЖАВНИХ БУДІВЕЛЬНИХ НОРМ.
11	НАКАЗ «ПРО ЗАТВЕРДЖЕННЯ ІНСТРУКЦІЇ З ТОПОГРАФІЧНОГО ЗНІМАННЯ У МАСШТАБАХ 1:5000, 1:2000, 1:1000 ТА 1:500 (ГКНТА-2.04-02-98)»	РОЗРОБЛЯЄТЬСЯ ПРОГРАМА РОБІТ, У ЯКІЙ КОРОТКО ВКАЗУЄТЬСЯ ПРИЗНАЧЕННЯ РОБІТ, ЇХ ЗМІСТ, ВІДОМОСТІ ПРО ВИХІДНІ ДАНІ ТА ВИКОРИСТАННЯ ІСНУЮЧИХ МАТЕРІАЛІВ, СХЕМИ РОЗМІЩЕННЯ РОБІТ, ЩО ПРОЕКТУЮТЬСЯ, ЇХ ОБСЯГИ І КОШТОРИСНІ РОЗРАХУНКИ.
12	ЗАКОН УКРАЇНИ «ПРО ТОПОГРАФО-ГЕОДЕЗИЧНУ І КАРТОГРАФІЧНУ ДІЯЛЬНІСТЬ»	ЦЕЙ ЗАКОН ВИЗНАЧАЄ ПРАВОВІ ОСНОВИ ТА ЗАСАДИ ОРГАНІЗАЦІЇ ТОПОГРАФО-ГЕОДЕЗИЧНОЇ І КАРТОГРАФІЧНОЇ ДІЯЛЬНОСТІ

# СИТУАЦІЙНА СХЕМА РОЗТАШУВАННЯ ЗЕМЕЛЬНОЇ ДІЛЯНКИ

ЗЕМЕЛЬНА ДІЛЯНКА РОЗТАШОВАНА: ВУЛИЦЯ МАЛА КІЛЬЦЕВА 9А, С. СОФІЇВСЬКА БОРЩАГІВКА, БУЧАНСЬКОГО РАЙОНУ, КИЇВСЬКОЇ ОБЛАСТІ

## СХЕМА РОЗМІЩЕННЯ ЗЕМЕЛЬНОЇ ДІЛЯНКИ В МЕЖАХ БУЧАНСЬКОГО РАЙОНУ



**УМОВНІ ПОЗНАЧЕННЯ**  
● ЗЕМЕЛЬНА ДІЛЯНКА  
— МЕЖА БУЧАНСЬКОГО РАЙОНУ

## СХЕМА РОЗМІЩЕННЯ ЗЕМЕЛЬНОЇ ДІЛЯНКИ В МЕЖАХ С. СОФІЇВСЬКА БОРЩАГІВКА




## ФРАГМЕНТ ОРТОФОТОПЛАНУ З РОЗТАШУВАННЯМ ЗЕМЕЛЬНОЇ ДІЛЯНКИ



**УМОВНІ ПОЗНАЧЕННЯ**  
● ЗЕМЕЛЬНА ДІЛЯНКА  
□ МЕЖА СОФІЇВСЬКОЇ БОРЩАГІВКИ

**УМОВНІ ПОЗНАЧЕННЯ**  
□ МЕЖА ЗЕМЕЛЬНОЇ ДІЛЯНКИ(ортофотоплан)

**ФРАГМЕНТ ЗЕМЕЛЬНОЇ ДІЛЯНКИ  
(ІНТЕРНЕТ РЕСУРС: KADASTR.LIVE)**

<b>ЗАГАЛЬНІ ВІДОМОСТІ ПРО ЗЕМЕЛЬНУ ДІЛЯНКУ</b>	
<b>КАДАСТРОВИЙ НОМЕР</b>	<b>3222486200:02:002:XXXX</b>
<b>МІСЦЕ РОЗТАШУВАННЯ ЗЕМЕЛЬНОЇ ДІЛЯНКИ</b>	<b>ВУЛИЦЯ МАЛА КІЛЬЦЕВА 9А, С. СОФІЇВСЬКА БОРЩАГІВКА, БУЧАНСЬКОГО РАЙОНУ, КИЇВСЬКОЇ ОБЛАСТІ</b>
<b>КАТЕГОРІЯ ЗЕМЕЛЬ</b>	<b>ЗЕМЛІ ПРОМИСЛОВОСТІ, ТРАНСПОРТУ, ЕЛЕКТРОННИХ КОМУНІКАЦІЙ, ЕНЕРГЕТИКИ, ОБОРОНИ ТА ІНШОГО ПРИЗНАЧЕННЯ</b>
<b>ЦІЛЬОВЕ ПРИЗНАЧЕННЯ</b>	<b>ВИЗНАЧАЄТЬСЯ ПРОЄКТОМ</b>
<b>ФОРМА ВЛАСНОСТІ</b>	<b>КОМУНАЛЬНА</b>
<b>ПЛОЩА ЗЕМЕЛЬНОЇ ДІЛЯНКИ</b>	<b>0,5283 ГА</b>
<b>УМОВИ НАДАННЯ</b>	<b>ОРЕНДА</b>

**УМОВНІ ПОЗНАЧЕННЯ**

 **ЗЕМЕЛЬНА ДІЛЯНКА**

ЗЕМЕЛЬНА ДІЛЯНКА ЩО РОЗГЛЯДАЄТЬСЯ, РОЗТАШОВАНА У ПЕРЕДМІСТІ КИЄВА, З ЯКИМ РОЗМЕЖОВАНЕ КІЛЬЦЕВОЮ ДОРОГОЮ, НА ПІВНОЧІ МЕЖУЄ З СЕЛОМ ПЕТРОПАВЛІВСЬКА БОРЩАГІВКА, НА ПІВДНІ — З МІСТОМ ВИШНЕВЕ.

## ПЛАН МЕЖ ЗОН ОБМЕЖЕНЬ



УМОВНІ ПОЗНАЧКИ	КОД
	01.04
	01.05(1)
	01.05(2)

КООРДИНАТИ ПОВОРОТНІХ ТОЧОК МЕЖ ЗОН ОБМЕЖЕННЯ 01.05 (1) – ОХОРОННА ЗОНА НАВКОЛО (ВЗДОВЖ) ОБ’ЄКТА ЕНЕРГЕТИЧНОЇ СИСТЕМИ (ЕЛЕКТРИЧНОГО КАБЕЛЮ 35кВ)

НОМЕР ТОЧКИ	ВІДСТАНЬ, М	КООРДИНАТИ	
		X	Y
1	37,08	5576712.30	3364605.72
2	8,35	5576722.26	3364641.44
3	39,62	5576729.38	3364645.81
4	0,74	5576742.46	3364682.21
5	3,60	5576742.18	3364683.89
6	41,30	5576740.77	3364687.20
7	0,87	5576727.39	336464.13
8	7,11	5576726.90	3364647.41
9	1,77	5576720.90	3364643.85
10	39,76	5576719.68	3364642.44
11	3,50	5576709.20	3364604.09

КООРДИНАТИ ПОВОРОТНІХ ТОЧОК МЕЖ ЗОН ОБМЕЖЕННЯ 01.05(2) – ОХОРОННА ЗОНА НАВКОЛО(ВЗДОВЖ) ОБ’ЄКТА ЕНЕРГЕТИЧНОЇ СИСТЕМИ(ЕЛЕКТРИЧНОГО КАБЕЛЮ НИЗЬКОЇ НАПРУГИ 35кВ)

НОМЕР ТОЧКИ	ВІДСТАНЬ, М	КООРДИНАТИ	
		X	Y
1	4,01	5576741,58	3364685,22
2	21,77	5576740,00	3364688,91
3	2,71	5576720,18	3364679,90
4	14,38	5576721,52	3364677,54
5	11,81	5576708,96	3364670,53
6	6,71	5576719,75	3364675,33
7	4,01	5576722,56	3364669,24
8	6,62	5576726,18	3364670,96
9	19,96	557672,41	3364676,97

МЕЖІ ЗЕМЕЛЬНОЇ ДІЛЯНКИ

КООРДИНАТИ ПОВОРОТНІХ ТОЧОК МЕЖ ЗОН ОБМЕЖЕННЯ 01.04 – ОХОРОННА ЗОНА НАВКОЛО (ВЗДОВЖ) ОБ’ЄКТА ЗВ’ЯЗКУ

НОМЕР ТОЧКИ	ВІДСТАНЬ, М	КООРДИНАТИ	
		X	Y
1	4,00	5576748,35	3364669,53
2	20,49	5576746,79	3364673,21
3	4,00	5576728,24	3364664,51
4	20,49	5576729,98	3364660,91

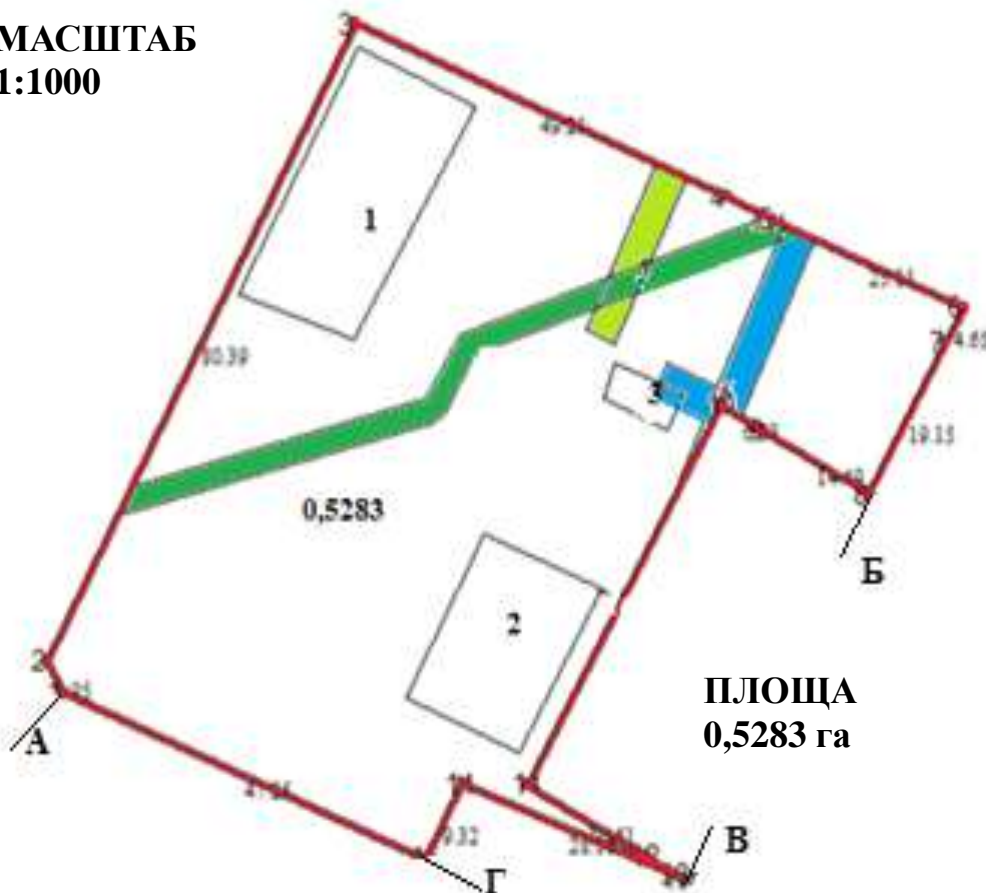
# ФРАГМЕНТ КАДАСТРОВОГО ПЛАНУ ЗЕМЕЛЬНОЇ ДІЛЯНКИ

5.1

КАДАСТРОВИЙ НОМЕР 3222486200:02:002: \_\_\_\_\_



МАСШТАБ  
1:1000



ПЛОЩА  
0,5283 га

**MEЖИ ЗЕМЕЛЬНОЇ ДІЛЯНКИ**

КАТЕГОРІЯ ЗЕМЕЛЬ	ЗЕМЛІ ПРОМИСЛОВОСТІ, ТРАНСПОРТУ, ЕЛЕКТРОННИХ КОМУНІКАЦІЙ, ЕНЕРГЕТИКИ, ОБОРОНИ ТА ІНШОГО ПРИЗНАЧЕННЯ
ЦІЛЬОВЕ ПРИЗНАЧЕННЯ	Ж 11.04 ДЛЯ РОЗМІЩЕННЯ ТА ЕКСПЛУАТАЦІЇ ОСНОВНИХ, ПІДСОБНИХ І ДОПОМІЖНИХ БУДІВЕЛЬ ТА СПОРУД ТЕХНІЧНОЇ ІНФРАСТРУКТУРИ (ВИРОБНИЦТВА ТА РОЗПОДІЛЕННЯ ГАЗУ, ПОСТАЧАННЯ ПАРИ ТА ГАРЯЧОЇ ВОДИ, ЗБИРАННЯ, ОЧИЩЕННЯ ТА РОЗПОДІЛЕННЯ ВОДИ)

ТАБЛИЦЯ КООРДИНАТ ПОВОРОТНИХ ТОЧОК МЕЖ ЗЕМЕЛЬНОЇ ДІЛЯНКИ		
№	x	y
1	5576689.42	3364597.42
2	5576692.86	3364595.48
3	5576763.99	3364632.94
4	5576744.67	3364678.20
5	5576742.18	3364683.89
6	5576732.25	3364707.00
7	5576728.28	3364704.76
8	5576711.53	3364695.47
9	5576718.53	3364682.48
10	5576721.52	3364677.54
11	5576679.19	3364653.93
12	5576671.15	3364668.46
13	5576669.12	3364672.13
14	5576679.22	3364645.84
15	5576670.94	3364641.56

ПЕРЕЛІК ОБМЕЖЕНЬ				
УМОВНІ ПОЗНАЧКИ	КОД ОБМЕЖЕННЯ	ПЛОЩА, ГА	НАЗВА ОБМЕЖЕННЯ	ПІДСТАВА
	01.04	0.0129	ОХОРОННА ЗОНА НАВКОЛО (ВЗДОВЖ) ОБ'ЄКТА ЗВ'ЯЗКУ	КАБІНЕТ МІНІСТРІВ УКРАЇНИ ПОСТАНОВА ВІД 29 СІЧНЯ 1996 Р. № 135 «ПРО ЗАТВЕРДЖЕННЯ ПРАВИЛ ОХОРОНИ ЛІНІЙ ЕЛЕКТРОЗВ'ЯЗКУ»
	01.05(1)	0.308	ОХОРОННА ЗОНА НАВКОЛО (ВЗДОВЖ) ОБ'ЄКТА ЕНЕРГЕТИЧНОЇ СИСТЕМИ (ЕНЕРГЕТИЧНОГО КАБЕЛЮ 35КВ)	КАБІНЕТ МІНІСТРІВ УКРАЇНИ ПОСТАНОВА ВІД 27 ГРУДНЯ 2022 Р. № 1455 «ПРО ЗАТВЕРДЖЕННЯ ПРАВИЛ ОХОРОНИ ЕЛЕКТРИЧНИХ МЕРЕЖ»
	01.05(2)	0.0163	ОХОРОННА ЗОНА НАВКОЛО (ВЗДОВЖ) ОБ'ЄКТА ЕНЕРГЕТИЧНОЇ СИСТЕМИ (ЕНЕРГЕТИЧНОГО КАБЕЛЮ НИЗЬКОЇ НАПРУТИ)	КАБІНЕТ МІНІСТРІВ УКРАЇНИ ПОСТАНОВА ВІД 27 ГРУДНЯ 2022 Р. № 1455 «ПРО ЗАТВЕРДЖЕННЯ ПРАВИЛ ОХОРОНИ ЕЛЕКТРИЧНИХ МЕРЕЖ»

ЗАМОВНИК	АТ «КИЇВГАЗ»
МІСЦЕ РОЗТАШУВАННЯ ЗЕМЕЛЬНОЇ ДІЛЯНКИ	ВУЛИЦЯ МАЛА КІЛЬЦЕВА 9А, С. СОФІЇВСЬКА БОРЩАГІВКА, БУЧАНСЬКОГО РАЙОНУ, КИЇВСЬКОЇ ОБЛАСТІ

## ЕКСПЛІКАЦІЯ ЗЕМЕЛЬНОЇ ДІЛЯНКИ

**5.2**

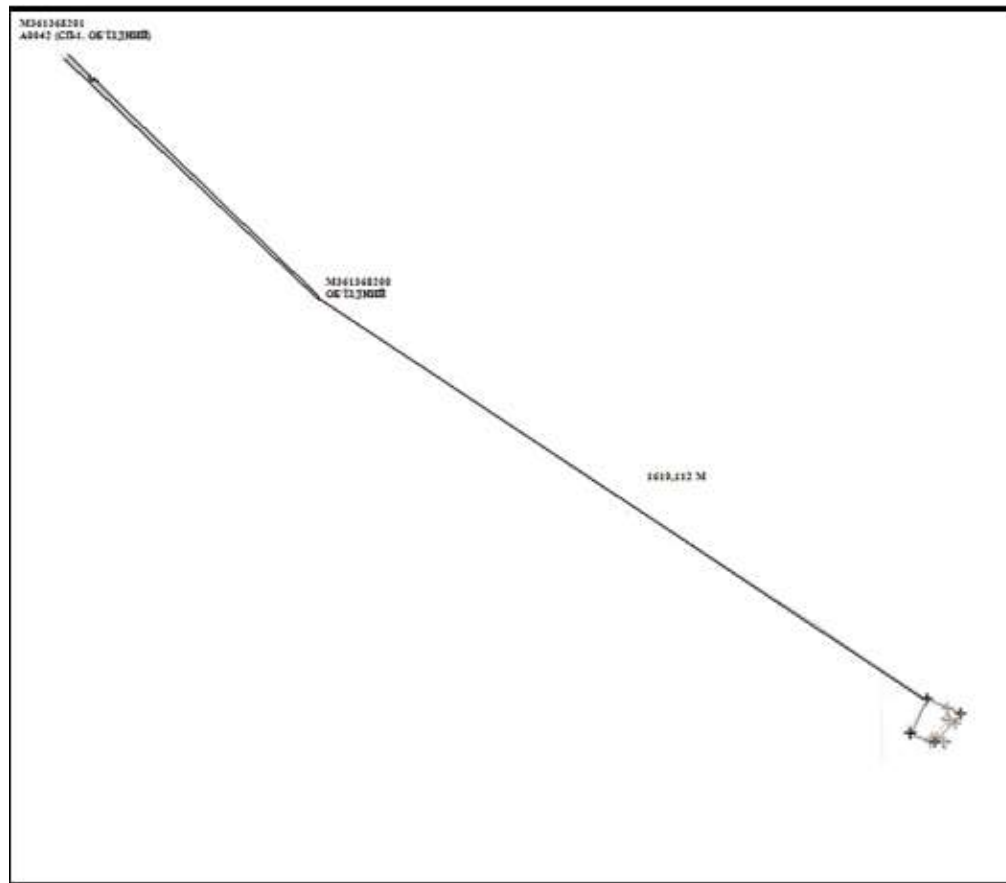
НАЗВА ЗЕМЛЕ-КОРИСТУВАЧА	НАЗВА УГІДНЯ	УМОВИ НАДАННЯ ЗЕМЕЛЬНОЇ ДІЛЯНКИ	КОД ЦІЛЬОВОГО ПРИЗНАЧЕННЯ ДІЛЯНКИ	КАТЕГОРІЯ ЗЕМЛІ	ПЛОЩА, ГА	ПЕРЕЛІК УГІДЬ ЗГІДНО З КЛАСИФІКАЦІЄЮ ВИДІВ ЗЕМЕЛЬНИХ УГІДЬ(КВЗУ)ТА ПЛОЩА УГІДЬ	
						КОД ЗГІДНО З КВЗУ	
						ГРУПИ	ПІДГРУПИ
АТ «КИЇВГАЗ»	ЗЕМЕЛЬНА ДІЛЯНКА	КОМУНАЛЬНА ВЛАСНІСТЬ	Ж 11.04	ЗЕМЛІ ПРОМИСЛОВОСТІ, ТРАНСПОРТУ, ЕЛЕКТРОНИХ КОМУНІКАЦІЙ, ЕНЕРГЕТИКИ, ОБОРОНИ ТА ІНШОГО ПРИЗНАЧЕННЯ	0,5283	010	00
	СПОРУДА 1	КОМУНАЛЬНА ВЛАСНІСТЬ	Ж 11.04	ЗЕМЛІ, ЯКІ ВИКОРИСТОВУЮТЬСЯ ДЛЯ ТЕХНІЧНОЇ ІНФРАСТРУКТУРИ	0,0545	010	00
	СПОРУДА 2	КОМУНАЛЬНА ВЛАСНІСТЬ	Ж 11.04	ЗЕМЛІ, ЯКІ ВИКОРИСТОВУЮТЬСЯ ДЛЯ ТЕХНІЧНОЇ ІНФРАСТРУКТУРИ	0,0330	010	00
	СПОРУДА 3	КОМУНАЛЬНА ВЛАСНІСТЬ	Ж 11.04	ЗЕМЛІ, ЯКІ ВИКОРИСТОВУЮТЬСЯ ДЛЯ ТЕХНІЧНОЇ ІНФРАСТРУКТУРИ	0,0068	010	00

### ОПИС МЕЖ ЗЕМЕЛЬНОЇ ДІЛЯНКИ

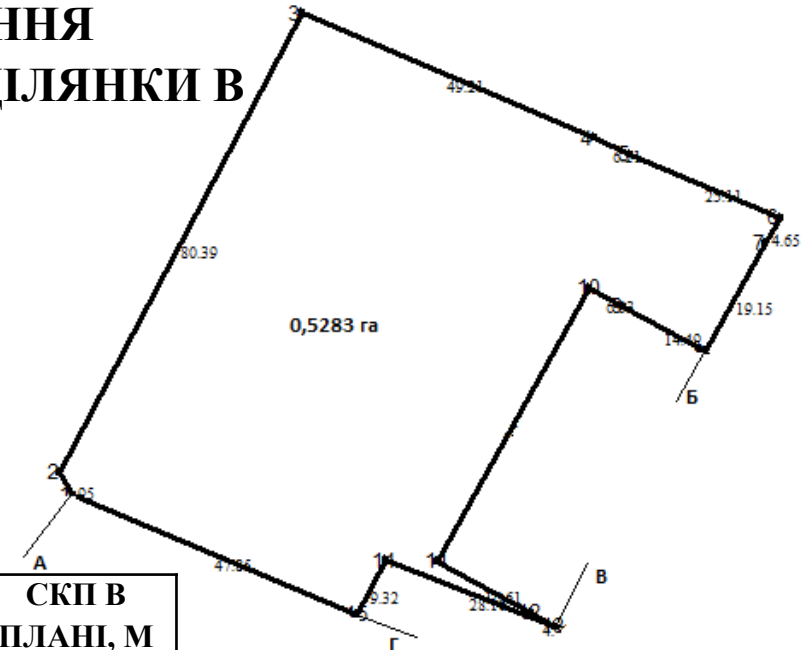
- ВІД А ДО Б – ЗЕМЕЛЬНА ДІЛЯНКА НЕ НАДАНА У ВЛАСНІСТЬ ЧИ КОРИСТУВАННЯ (КАДАСТРОВИЙ НОМЕР 3222486200:02:002:5196)
- ВІД Б ДО В – АКЦІОНЕРНЕ ТОВАРИСТВО «КИЇВГАЗ» (КАДАСТРОВИЙ НОМЕР 3222486200:02:002:5254)
- ВІД В ДО Г – ЗЕМЕЛЬНА ДІЛЯНКА НЕ НАДАНА У ВЛАСНІСТЬ ЧИ КОРИСТУВАННЯ (КАДАСТРОВИЙ НОМЕР 3222486200:02:002:5196)
- ВІД Г ДО А – ТОВАРИСТВО З ОБМЕЖЕНОЮ ВІДПОВІДАЛЬНІСТЮ «МИТНИЙ ТЕРМІНАЛ КИЇВЩИНИ»(КАДАСТРОВИЙ НОМЕР 3222486200:02:002:5305)

**МАТЕРІАЛИ ТОПОГРАФО-ГЕОДЕЗИЧНИХ РОБІТ  
(СХЕМА GNSS-СПОСТЕРЕЖЕНЬ ЗЕМЕЛЬНОЇ ДІЛЯНКИ)**

**СХЕМА ТЕОДОЛІТНОГО ХОДУ**



**СХЕМА ПЕРЕНЕСЕННЯ  
МЕЖ ЗЕМЕЛЬНОЇ ДІЛЯНКИ В  
НАТУРУ**



НАЗВА	X, М	Y, М	СКІП В ПЛАНІ, М
STKD1	5576763.99	3364632.94	0.025
STKD2	5576744.67	3364678.20	0.025
STKD3	5576732.35	3364707.00	0.035
STKD4	5576728.28	3364704.76	0.025
STKD5	5576711.53	3364695.47	0.025
STKD6	5576718.53	3364682.78	0.025
STKD7	5576721.52	3364677.54	0.035
STKD8	5576679.19	3364653.93	0.025
STKD9	5576671.15	3364668.46	0.025
STKD10	5576669.12	3364672.13	0.025
STKD11	5576679.22	3364645.84	0.025
STKD12	5576670.94	3364641.56	0.025
STKD13	5576689.42	3364597.42	0.035
STKD14	5576692.86	3364595.48	0.025

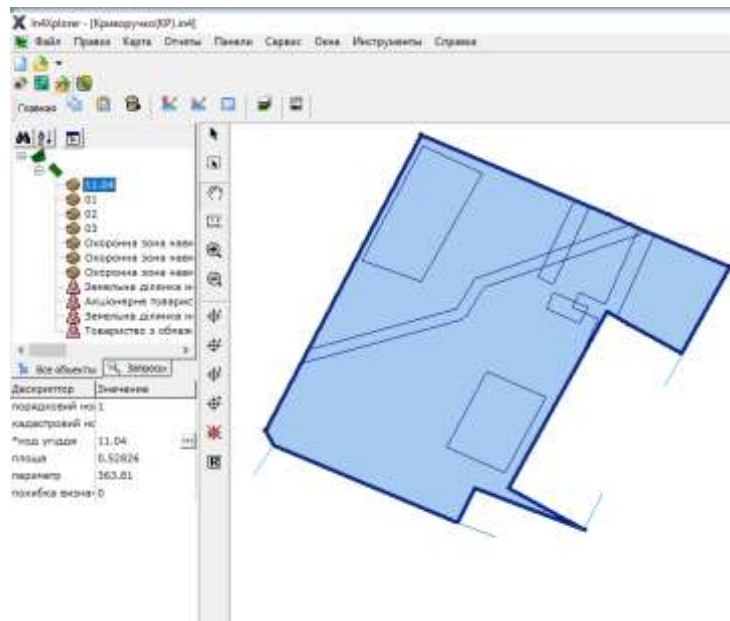
**УМОВНІ ПОЗНАЧКИ**

**M361368200 ПУНКТ ДГМ**

**1619,112 м ВІДСТАНЬ ДО НАЙБЛИЖЧОГО ПУНКТУ ДГМ**

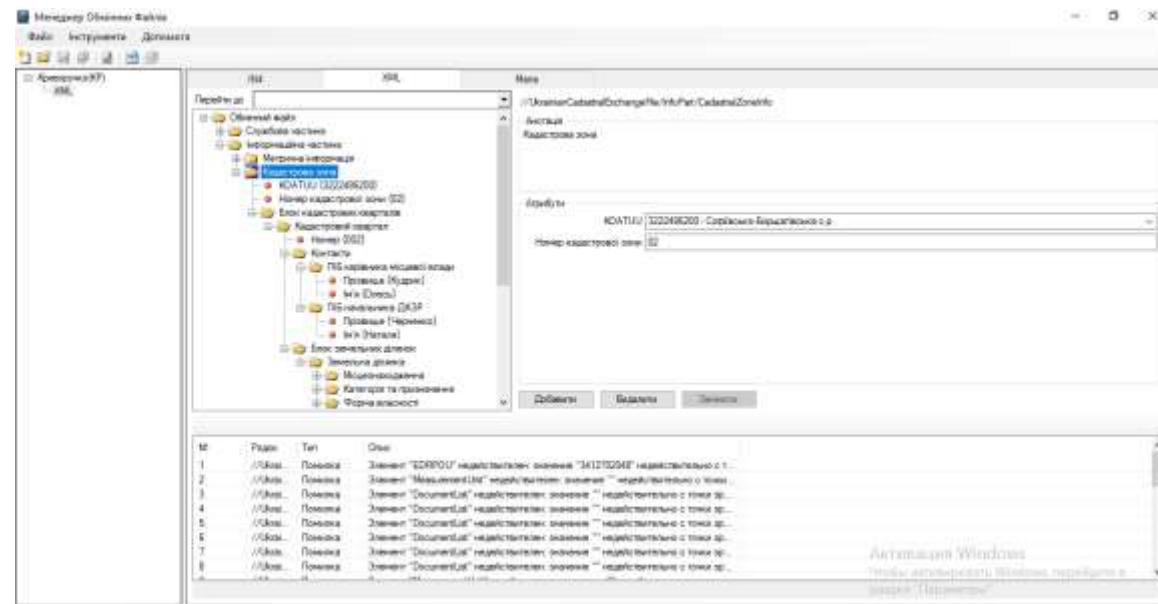
- +** ТОЧКИ СПОСТЕРЕЖЕННЯ
- МЕЖІ ЗАПРОЕКТОВАНОЇ ЗЕМЕЛЬНОЇ ДІЛЯНКИ

## IN4XPLORER РОБОЧИЙ ПРОСТІР



## ВИГОТОВЛЕННЯ XML ФАЙЛУ

## IN4CONVERTER РОБОЧИЙ ПРОСТІР



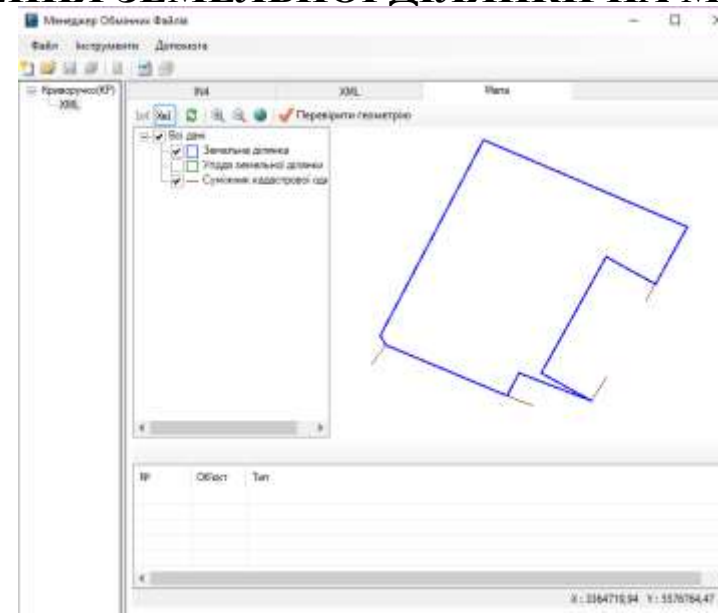
## КАТАЛОГ КООРДИНАТ ОБ'ЄКТА

Каталог координат

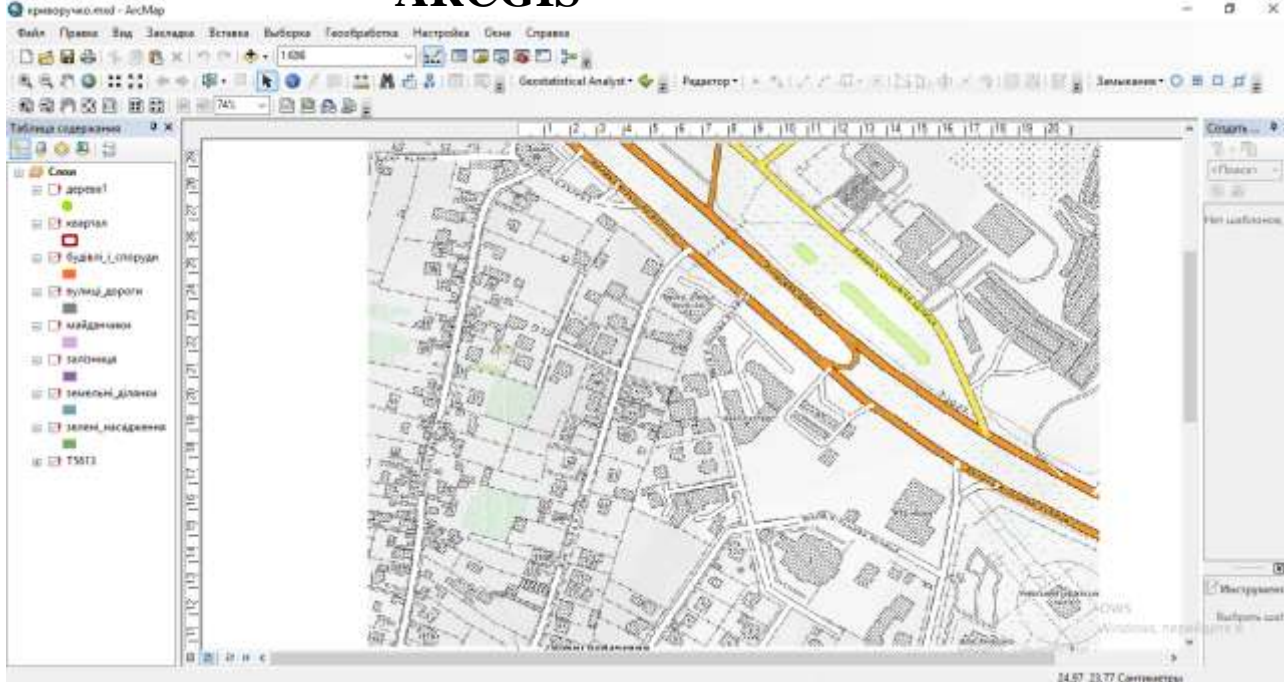
№	Имя	X	Y
1	2	5576689.42	3364597.42
2	3	5576692.86	3364595.48
3	4	5576763.99	3364632.94
4	5	5576744.67	3364678.20
5	6	5576742.18	3364683.89
6	7	5576732.35	3364707.00
7	8	5576728.28	3364704.76
8	9	5576711.53	3364695.47
9	10	5576718.53	3364682.78
10	11	5576721.52	3364677.54
11	12	5576679.19	3364653.93
12	13	5576671.15	3364668.46
13	14	5576669.12	3364672.13
14	15	5576679.22	3364645.84
15	16	5576670.94	3364641.56

OK Отмена

## ЗОБРАЖЕННЯ ЗЕМЕЛЬНОЇ ДІЛЯНКИ НА МАПІ



## ARCGIS



## QGIS



**ARCGIS** – НАЙБІЛЬШ ПОПУЛЯРНА КОМПЛЕКСНА ГІС, ЩО ПРОВОДИТЬ ОБРОБКУ ГЕОГРАФІЧНОЇ ІНФОРМАЦІЇ  
ВОНА ДАЄ МОЖЛИВІСТЬ СТВОРЮВАТИ ЕЛЕКТРОННІ КАРТИ І ПРАЦЮВАТИ З НИМИ – ЇХ МОЖНА АНАЛІЗУВАТИ ТА ПЕРЕГЛЯДАТИ.

### ФУНКЦІЇ ARCGIS:

- СТВОРЮЄ КАРТИ НА ОСНОВІ ІНТЕГРУВАННЯ ДАНИХ, ЯКІ МОЖУТЬ ЗБЕРІГАТИСЯ У РІЗНИХ ФОРМАТАХ.
- ПОДАВАТИ ПРОСТОРОВІ ДАНІ У ВИГЛЯДІ КАРТ ІЗ ВИКОРИСТАННЯМ ВЕЛИКОГО СПЕКТРУ КАРТОГРАФІЧНИХ МОЖЛИВОСТЕЙ.
- АНАЛІЗ ПРОСТОРОВИХ ДАНИХ З МЕТОЮ ЗНАХОДЖЕННЯ ОБ'ЄКТА ЯКИЙ БУДЕ ДОСЛІЖУВАТИСЯ
- СКЛАДАТИ ГРАФІКИ І ЗВІТИ РЕЗУЛЬТАТІВ ДОСЛІДЖЕНЬ ЯКІ ВИКОНУВАЛИСЯ.

**QGIS** – ЦЕ ВІДКРИТА ГЕОІНФОРМАЦІЙНА СИСТЕМА, ЯКА РОЗПОВСЮДЖУЄТЬСЯ ПІД ЛІЦЕНЗІЄЮ (GNU GENERAL PUBLIC)  
У СИСТЕМІ КАРТИ МОЖУТЬ СКЛАДАТИСЯ З РАСТРОВИХ АБО ВЕКТОРНИХ ШАРІВ , ЩО Є ТИПОВИМ ДЛЯ ТАКОГО РОДУ ПРОГРАМНОГО ЗАБЕСПЕЧЕННЯ.

### ФУНКЦІЇ QGIS:

- ОБРОБКА І АНАЛІЗ ПРОСТОРОВИХ ДАНИХ
- ПІДГОТОВКА РІЗНИХ КАРТОГРАФІЧНИХ ДАНИХ
- СТВОРЕННЯ КАРТИ З ВЕЛИКОЮ КІЛЬКІСТТЮ ШАРІВ, ФОРМАТІВ ТА З РІЗНОЮ МЕТОЮ КОРИСТУВАННЯ.
- QGIS ЗАБЕСПЕЧУЄ ІНТЕГРАЦІЮ З ІНШИМИ ВІДКРИТИМИ ГІС ПАКЕТАМИ (POSTGIS. MAPSERVER) ЩО НАДАЄ КОРИСТУВАЧАМ ШИРОКІ ФУНКЦІОНАЛЬНІ МОЖЛИВОСТІ.

**ДЯКУЮ ЗА УВАГУ**