

Міністерство освіти та науки України
Київський національний університет будівництва та архітектури

Бакалаврська атестаційна робота
на тему: « Реконструкція території кварталу в межах вулиць
Левка Лук'яненка, Максима Шимка та Лебединського в місті
Вінниця »

Розробила: студентка групи МБГ-20-2
факультету урбаністики та просторового
планування

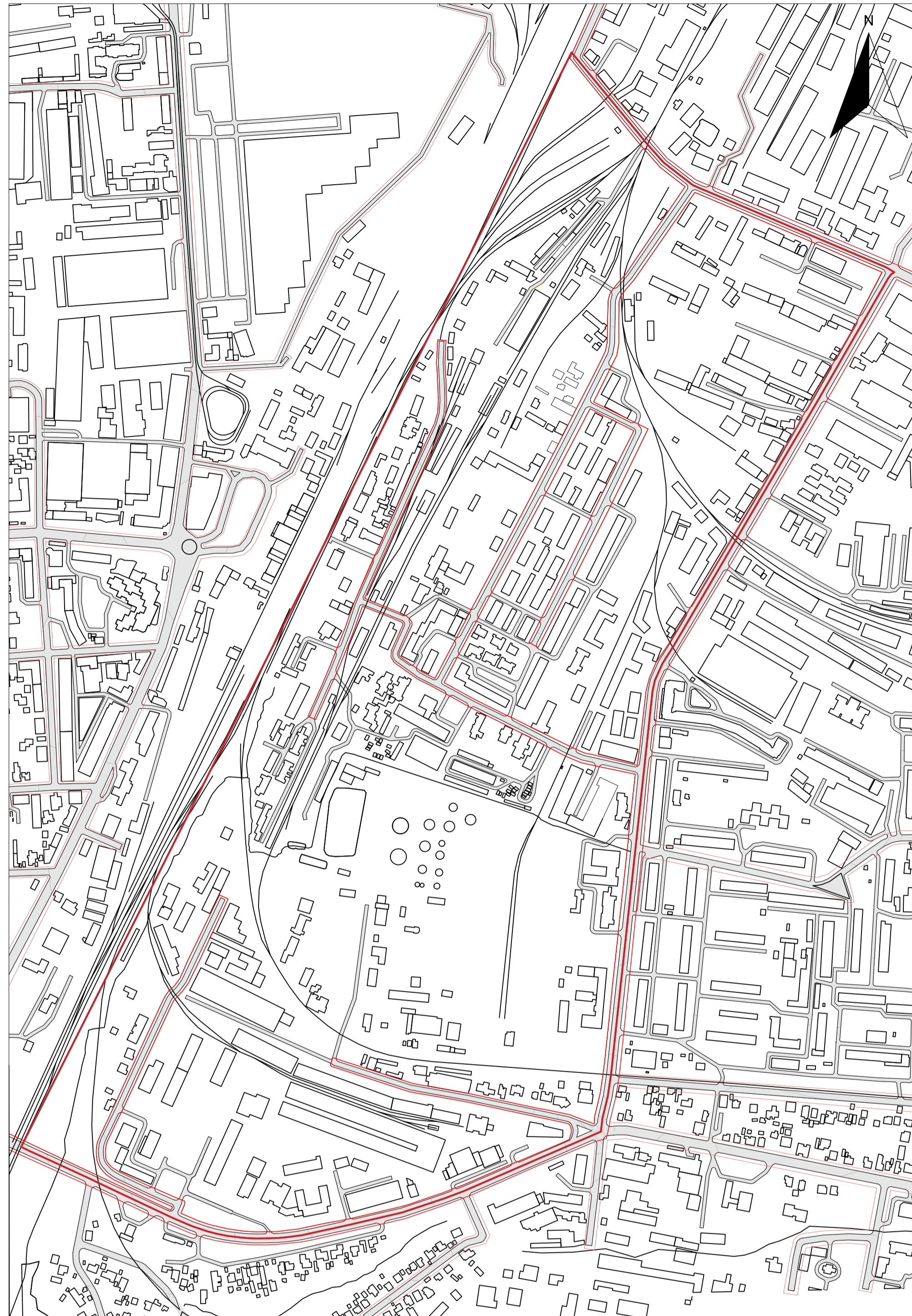
Світлійша А. М.

Керівник: доц. Апостолова-Сосса Л.О.

Рецензент: доц. Шилова Т. О.

Київ 2024

СХЕМА РОЗТАШУВАННЯ ТЕРИТОРІЇ В СТРУКТУРІ РАЙОНУ М 1: 5000



Умовні позначення:

- Межі проєктування
- Червоні лінії доріг
- Дороги
- Територія за межами проєктування

Умовні позначення:

- Зона садибної житлової забудови
- Зона малоповерхової житлової забудови в умовах охорони історико-культурної спадщини
- Зона малоповерхової житлової забудови в умовах санітарно-захисної зони
- Зона змішаної багатоповерхової житлової та громадської забудови та громадської забудови
- Зона змішаної багатоповерхової житлової та громадської забудови в умовах охорони історико-культурної спадщини
- Зона змішаної багатоповерхової житлової та громадської забудови в умовах санітарно-захисної зони
- Зона транспортної інфраструктури (відводи залізниць)
- Зона транспортної інфраструктури (транспортні вулиці)
- Ділова зона
- Територія реабілітації промислових та комунальних підприємств
- Лікувальна зона
- Навчальна зона
- Культурна і спортивна зона
- Торгівельна зона
- Зона виробнича
- Рекреаційна зона
- Зона земель природно-заповідного фонду
- Санітарно - захисна зона
- Санітарно- захисна зона виробничої зони
- Магістральні вулиці
- Межа заповідної території

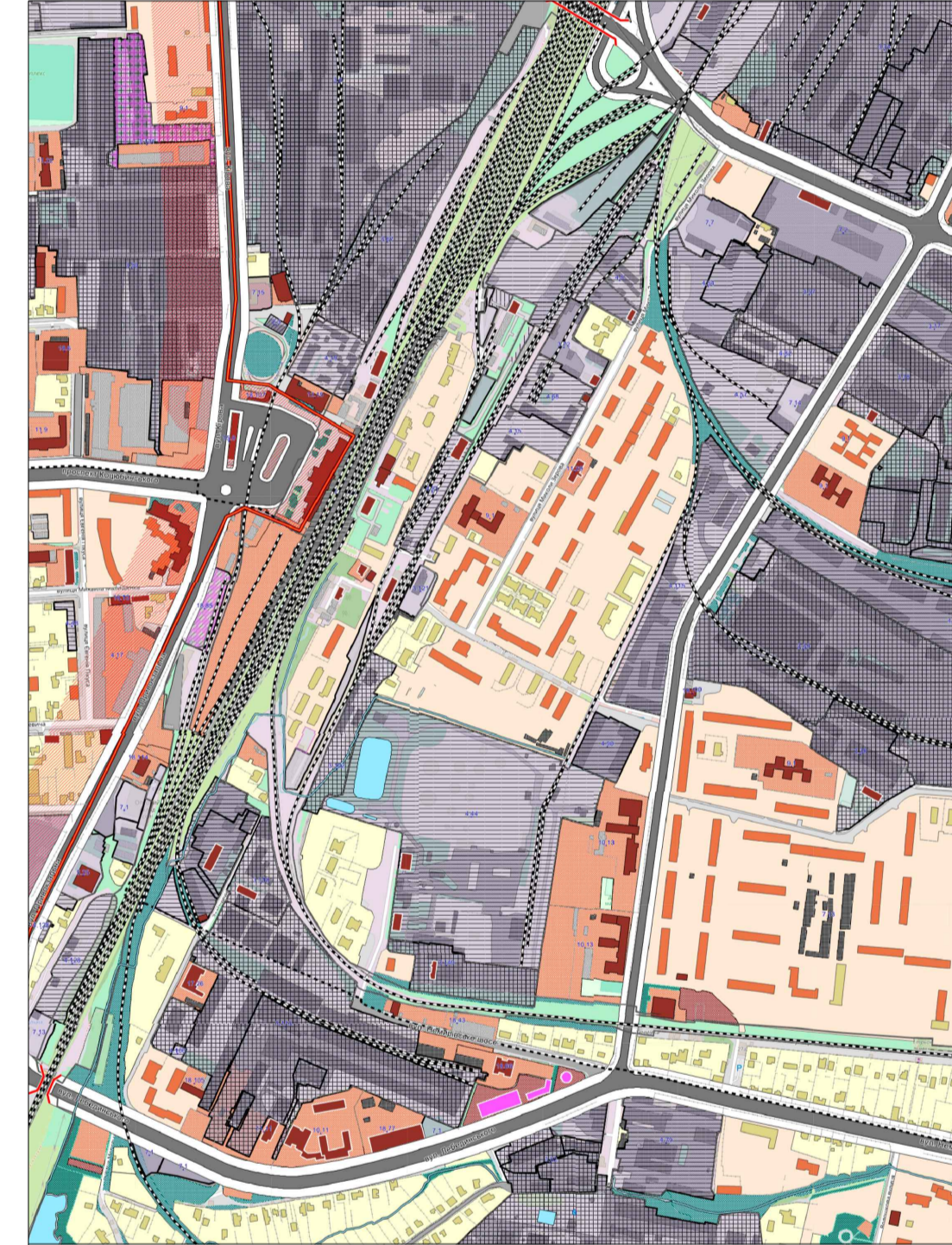
Умовні позначення:

- Зона садибної житлової забудови
- Зона багатоквартирної житлової забудови
- Зона установ і підприємств обслуговування
- Зона центру громадського обслуговування
- Зона виробничих підприємств
- Зона складів та баз
- Зона рік , озер, ставків
- Зона лісів та лісопарків
- Зона елених насаджень спеціального призначення
- Зона перспективної зміни цільового використання території
- Зона кварталів реконструкції садибної житлової забудови
- Магістральні вулиці
- Шляхопроводи, штучні споруди
- Відвід залізниць
- Меа зони регулювання забудови
- Межа заповідної території

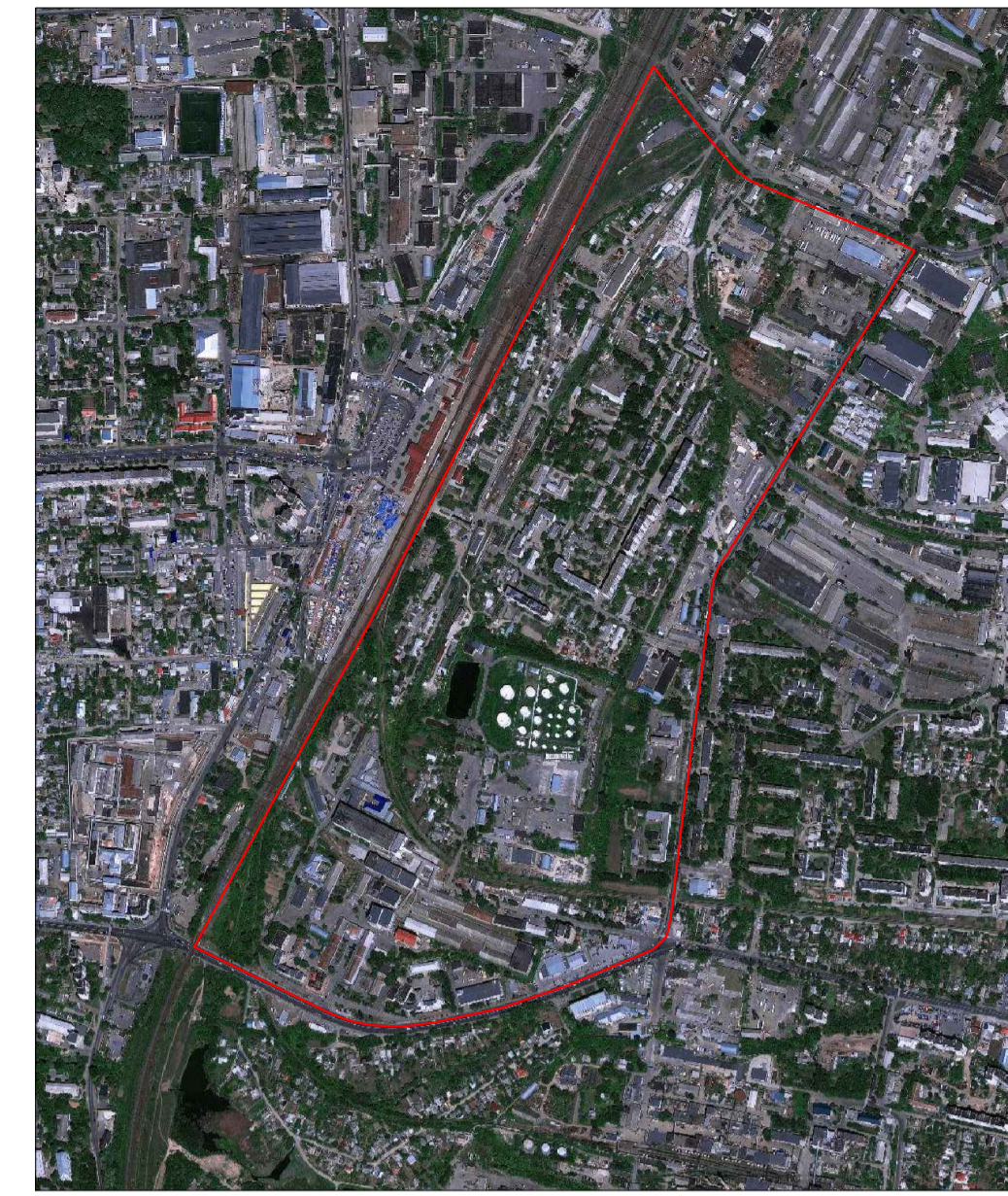
ФРАГМЕНТ ПЛАНУ ЗОНУВАНЬ ТЕРИТОРІЇ РАЙОНУ В МІСТІ ВІННИЦЯ




ФРАГМЕНТ ГЕНЕРАЛЬНОГО ПЛАНУ РАЙОНУ В МІСТІ ВІННИЦЯ



СУПУТНИКОВИЙ ЗНІМОК ТЕРИТОРІЇ

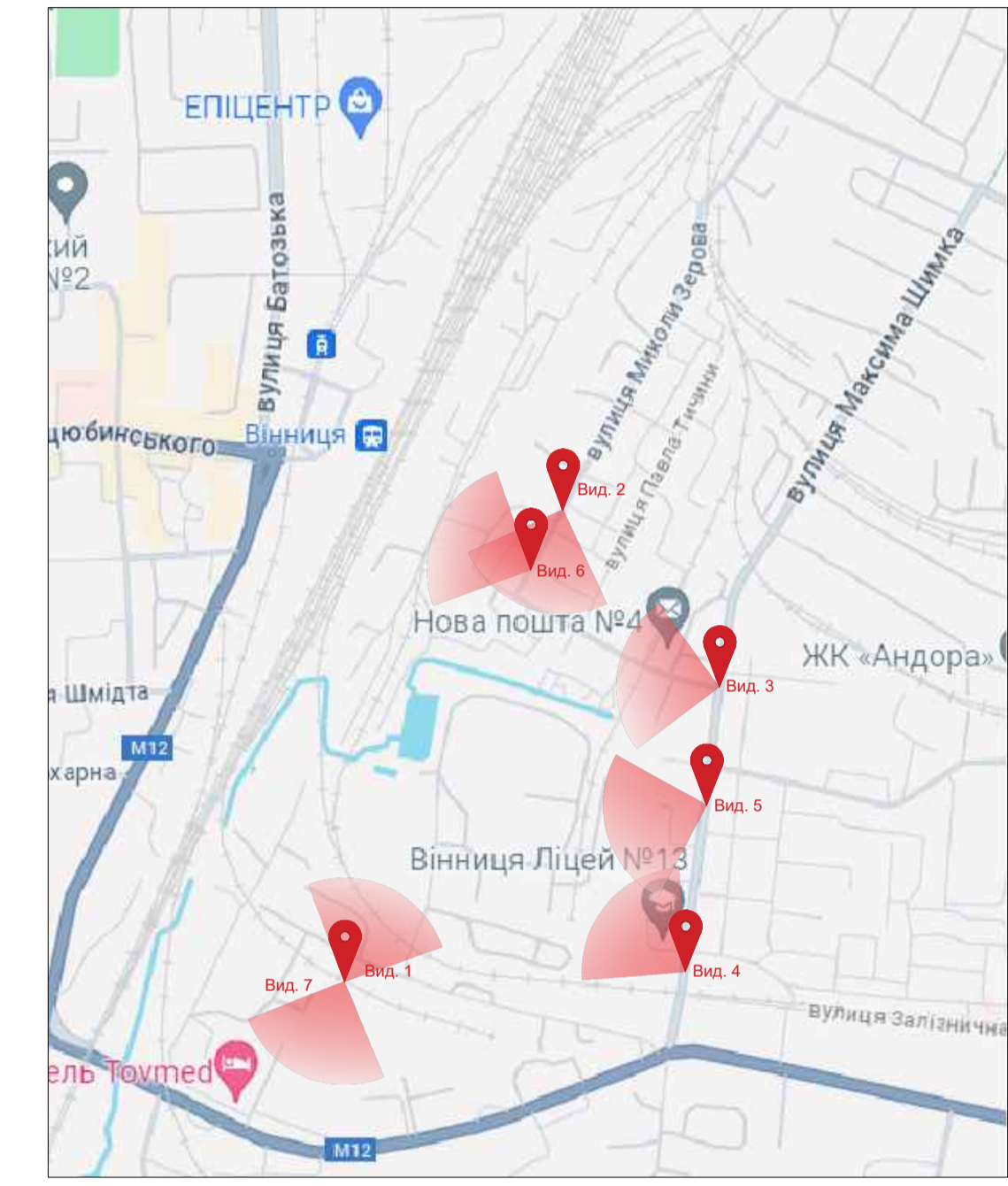


Вид.7



Вид.5

СХЕМА РОЗТАШУВАННЯ ТЕРИТОРІЇ В СТРУКТУРІ МІСТА




Вид.6

ФОТОФІКСАЦІЯ ТЕРИТОРІЇ


Вид.1



Вид.2



Вид.3



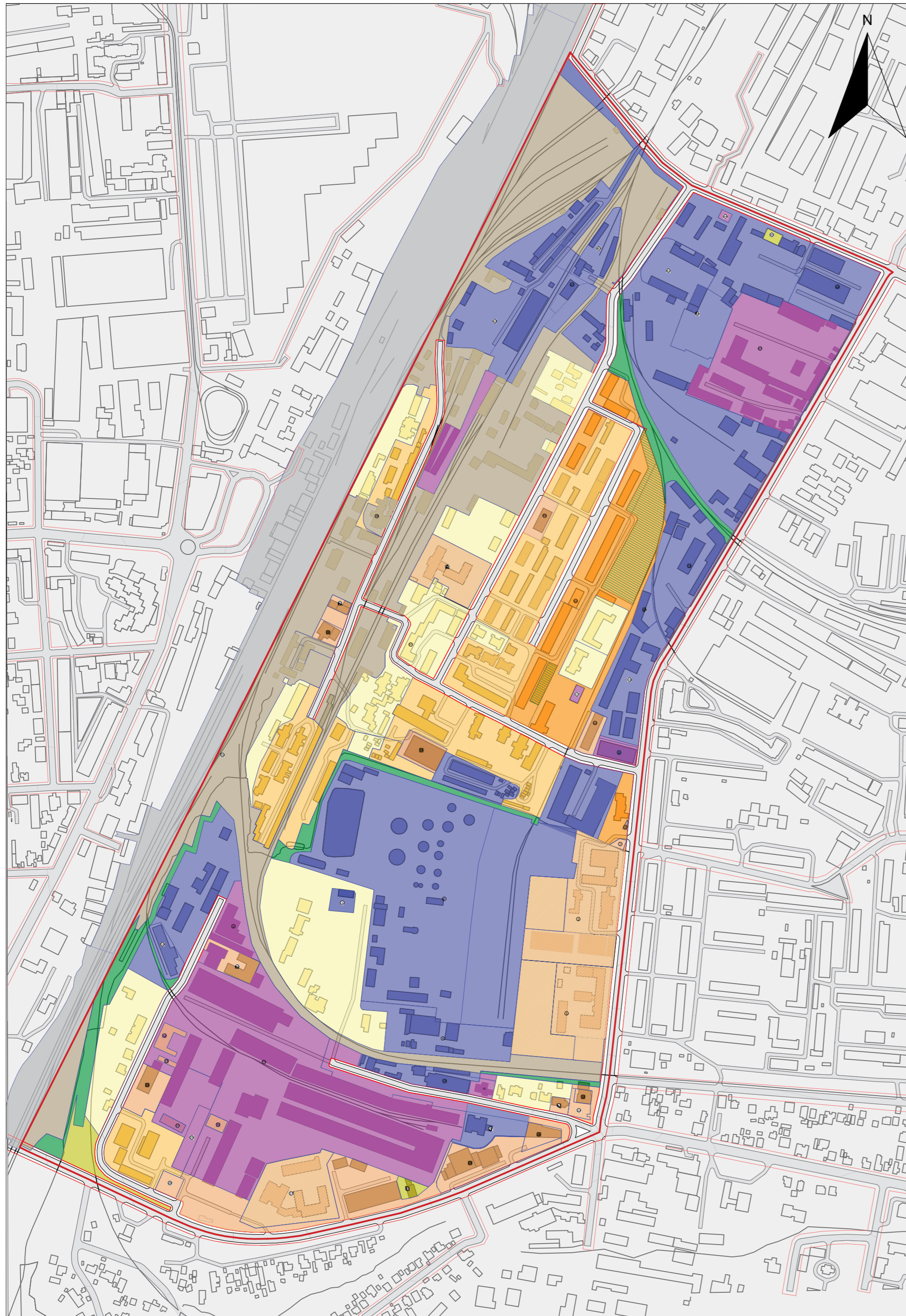
Вид.4



КВАЛІФІКАЦІЙНА РОБОТА БАКАЛАВРА

Виконала	Прізвище	Підпис	Дата	Реконструкція території кварталу в межах вулиць Левка Лук'яненка, Максима Шимка та Лебединського в місті Вінниця	Літера	Маса	Масштаб
Керівник	Алостолов-Сосна Л. О.				БР		
Зав. каф.	Алостолов-Сосна Л. О.				Лист 1	Листів 9	
				Ситуаційна схема	КНУБА, ФУПП, група МБГ-20-2		

СХЕМА ІСНУЮЧОГО СТАНУ ТЕРИТОРІЇ
М 1:5000



Умовні позначення

- Озелення прибудинкової території
- Зона залізничного транспорту
- Зона автотранспорту
- Комунально-складська зона
- Промислово-виробнича зона
- Зона громадської забудови
- Територія озеленення
- Житлова малоповерхова забудова
- Житлова середньоповерхова забудова
- Житлова багатоповерхова забудова
- Прозади
- Територія установ освіти
- Номер за експлікацією
- Червоні лінії
- Кадастрові межі земельних ділянок
- Межі території проектування

Експлікація землекористувачів в межах території проектування

№ за експл.	Найменування	Адреса	Площа, га
1	ПАТ "Концерн Галнафтогаз"	вул. Залізнична, 13	9,075
2	Школа №12	вул. Максима Шимка, 3	1,959
3	Школа №13	вул. Максима Шимка, 1	1,833
4	ТОВ "Вінницька будівельна компанія"	вул. Залізнична, 13а	1,119
5	Підсобне приміщення ПАТ "Концерн Галнафтогаз"	вул. Залізнична, 13	0,113
6	ТОВ "Вінказер"	вул. Максима Шимка, 7	0,18
7	Нічний магазин	вул. Максима Шимка, 5а	0,025
8	Магазин "Капітан"	вул. Максима Шимка, 5а	0,004
9	ТОВ "Інструмент" (інструментальне виробництво)	пров. Залізничний, 8	0,388
10	Магазин "КанцОптіма"	пров. Залізничний, 6а	0,213
11	Зернохвищівське ТОВ "Агроград В"	вул. Лебединського, 11	7,601
12	Управління Нацполіції у Вінницькій області	пров. Залізничний, 4	0,093
13	ПП "КанцОптіма"	пров. Залізничний, 6а	0,019
14	Компанія "ДеревоБуд"	вул. Немирівське шосе, 1	0,444
15	Вінницьке державне комерційно-виробниче підприємство робочого постачання Південно-Західної залізниці "Залізничник"	вул. Немирівське шосе, 1	0,106
16	Вінницька мікрорайонна зоготівельно-збутова база	вул. Максима Шимка, 7	1,014
17	ТОВ "Каптал-Прок"	вул. Максима Шимка, 7	0,031
18	ТОВ "Лісогосподарська база"	вул. Максима Шимка, 9	0,165
19	ТОВ "Будматеріали"	вул. Максима Шимка, 9	1,375
20	Митниця	вул. Лебединського, 7	0,433
21	Ресторан "Асса"	вул. Немирівське шосе, 13	0,06
22	Магазин-склад будівельних матеріалів "Садиба"	вул. Залізнична, 4	0,048
23	Магазин засобів драптування "Свєнія"	вул. Немирівське шосе, 15	0,077
24	Автосалон "Джерман-Центр"	вул. Лебединського, 19	0,623
25	Автосалон BMW	вул. Лебединського, 19	0,145
26	A3C WOG	вул. Лебединського, 11	0,088
27	Вище художнє професійно-технічне училище №5	вул. Лебединського, 13	0,044
28	Готель "Товмед"	вул. Лебединського, 7	1,111
29	Асоціація "Вінниця-Цукор"	вул. Лебединського, 7	0,23
30	Готель "Товмед-Еліт"	вул. Лебединського, 7	0,05
31	Продуктовий магазин	вул. Лебединського, 7	0,047
32	Стоматологічна клініка	пров. Залізничний, 2	0,306
33	Фірмовий магазин ВАР "РОСС"	пров. Залізничний, 6	0,227
34	Відкрите футбольне поле	вул. Юрія Клена, 12	0,248
35	Територія Залізниці	між вул. Привокзальна та пров. Залізничний	29,54
36	Аптека	Вул. Залізнична, 19	0,103
37	Магазин	вул. Миколи Зерова, 29	0,056
38	Територія Залізниці	провул. Залізничний, 31	0,173
39	Дитячий садок №16 "Бджілка"	вул. Миколи Зерова, 12	0,669
40	УОКО Smart studio	вул. Миколи Зерова, 2а	0,351
41	ПП "СервісБуд" "Подільський Цемент"	вул. Миколи Зерова, 2а	0,145
42	ТОВ "Поділля-транс" Будсервіс	вул. Миколи Зерова, 1а	0,628
43	Комунально-складська зона	між залізницею та вул. Миколи Зерова	1,617
44	ТОВ "БелАгросервіс"	вул. Левка Лук'яненка, 10	0,021
45	ТОВ "ВІННИЦЬКЕ АТП-10555"	вул. Левка Лук'яненка, 10	0,041
46	Магазин "АгроСоюз"	вул. Левка Лук'яненка, 10	0,969
47	ПрАТ "Вінницяагроспецпостач"	вул. Максима Шимка, 13	2,03
48	Металлобаза ТОВ "Явір Т"	вул. Грощенка, 1а	0,572
49	Центр первинної медико-санітарної допомоги №1 Амбулаторія №2	вул. Миколи Зерова 13	0,163
50	Продуктовий магазин "Ріо"	вул. Павла Тичини, 5	0,058
51	Продуктовий магазин "Mashket"	вул. Юрія Клена, 1	0,048
52	Нова Пошта №4	вул. Максима Шимка, 7	0,159

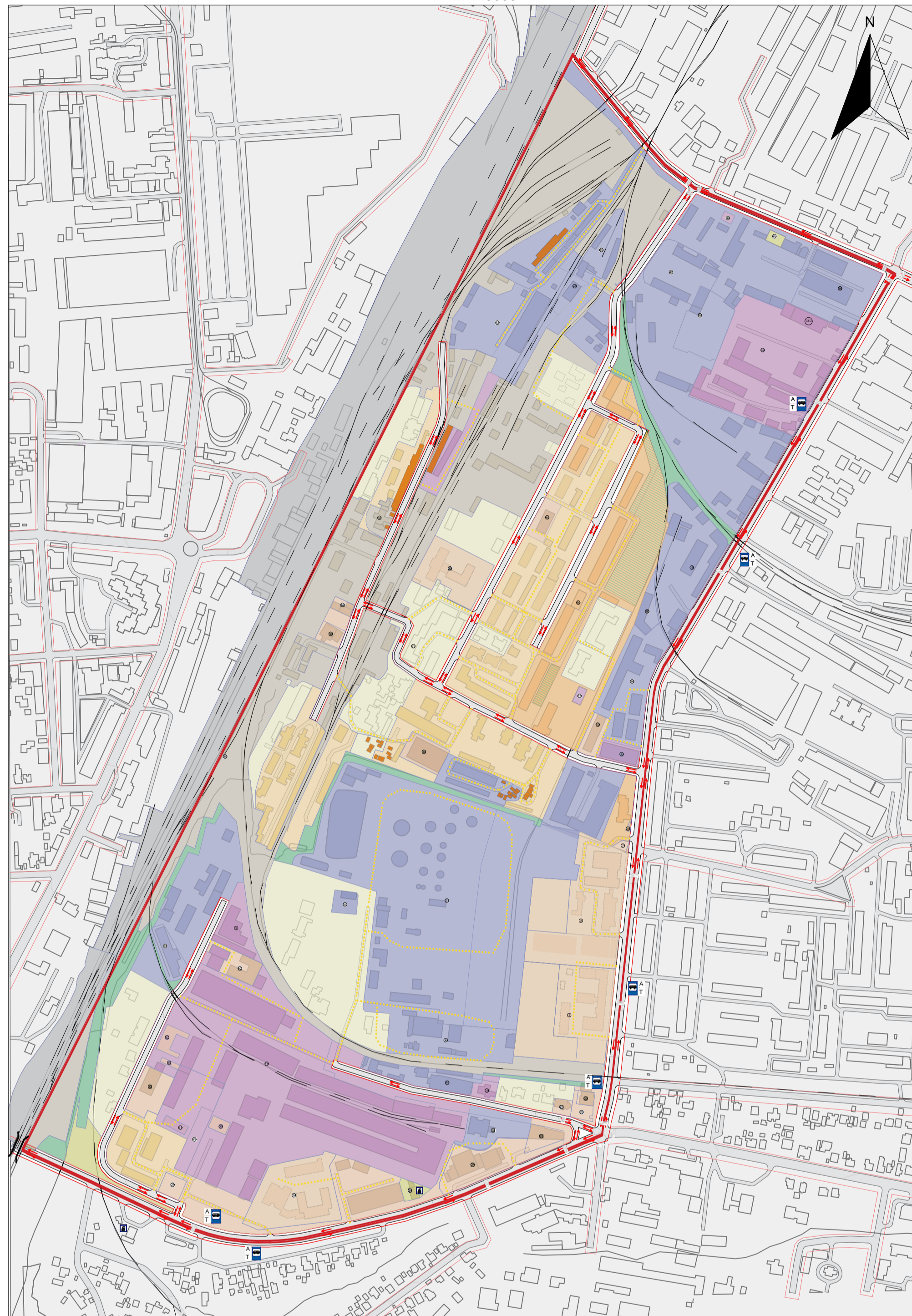
Оцінка технічного стану забудови кварталів

Оцінка технічного стану	Адреси будинків	Загальна площа будинків, кв. м	%	Оцінка технічного стану	Адреси будинків	Загальна площа будинків, кв. м	%
Добрий	вулиця Миколи Зерова, 7	3215,22	11	Задовільний	вулиця Миколи Зерова, 8а	166,212	38
	вулиця Максима Шимка, 5	3318,61	15		вулиця Миколи Зерова, 10	115,454	40
	вулиця Павла Тичини, 3	5532,91	8		вулиця Миколи Зерова, 19	1550,092	40
	вулиця Павла Тичини, 5	11831,6	9		вулиця Миколи Зерова, 20	228,097	31
	вулиця Павла Тичини, 9	3211,94	8		вулиця Миколи Зерова, 20а	306,265	32
	вулиця Павла Тичини, 11	3077,04	7		вулиця Миколи Зерова, 21	776,64	30
	вулиця Павла Тичини, 21	9415,44	8		вулиця Миколи Зерова, 22	132,165	37
	вулиця Павла Тичини, 29	6203,72	12		вулиця Миколи Зерова, 23	753,063	38
	провулок Залізничний, 10	3097,49	14		вулиця Миколи Зерова, 24	701,302	37
	вулиця Юрія Клена, 5	4714,06	16		вулиця Миколи Зерова, 27	1485,67	36
	вулиця Юрія Клена, 7	1240,61	20		вулиця Павла Тичини, 2	2377,964	28
	вулиця Миколи Зерова, 11	1698,1	20		вулиця Павла Тичини, 4	1731,412	26
	вулиця Миколи Зерова, 15	1707,29	11		вулиця Павла Тичини, 6	2506,084	27
	вулиця Миколи Зерова, 17	1867,99	14		вулиця Павла Тичини, 8	2421,64	29
Задовільний	вулиця Залізнична, 1	343,609	8	вулиця Павла Тичини, 10	1724,984	30	
	вулиця Залізнична, 3	400,318	7	вулиця Павла Тичини, 12	2685,284	28	
	вулиця Залізнична, 5	443,189	11	вулиця Павла Тичини, 14	1704,996	36	
	вулиця Залізнична, 7	303,901	10	вулиця Павла Тичини, 15	2676,831	30	
	вулиця Юрія Клена, 9	4447,97	32	вулиця Павла Тичини, 16	687,78	28	
	вулиця Миколи Зерова, 1	2014,85	22	вулиця Павла Тичини, 18	1201,192	29	
	вулиця Миколи Зерова, 5	2883,08	23	вулиця Павла Тичини, 19	1608,669	30	
	вулиця Миколи Зерова, 9	3652,38	26	Немирівське шосе, 2	79,989	32	
	провулок Залізничний, 1	158,618	31	Немирівське шосе, 5	154,115	37	
	провулок Залізничний, 1а	65,486	33	Немирівське шосе, 7	218,056	37	
	провулок Залізничний, 2	85,206	36	Немирівське шосе, 9	81,562	32	
	провулок Залізничний, 3	1714,46	30	Немирівське шосе, 9а	37,693	33	
	провулок Залізничний, 3а	167,924	28	Немирівське шосе, 11	198,626	35	
	провулок Залізничний, 3б	163	29	вулиця Залізнична, 9	125,304	37	
Задовільний	провулок Залізничний, 8	1801,45	30	вулиця Залізнична, 11	568,831	39	
	провулок Залізничний, 9	1650,99	32	вулиця Залізнична, 15	511,824	21	
	провулок Залізничний, 11	1767,92	37	провулок Залізничний, 5а	1320,852	43	
	провулок Залізничний, 13а	594,732	37	провулок Залізничний, 7	1645,044	48	
	провулок Залізничний, 14	5735,03	32	провулок Залізничний, 7а	1426,344	47	
	провулок Залізничний, 33	1204,08	28	провулок Залізничний, 34	3472,448	42	
	провулок Залізничний, 33а	136,329	22	провулок Залізничний, 35	1091,168	41	
	провулок Залізничний, 39	1719,34	24	провулок Залізничний, 37	695,532	49	
	провулок Залізничний, 41	960,054	21	вулиця Юрія Клена, 10	1669,644	48	
	вулиця Юрія Клена, 1	4178,89	27	вулиця Миколи Зерова, 18	315,138	52	
	вулиця Юрія Клена, 4	1399,92	28	вулиця Миколи Зерова, 25	1776,32	57	
	вулиця Юрія Клена, 6	1486,19	37	вулиця Миколи Зерова, 26	1201,704	42	
	вулиця Юрія Клена, 12	7582,17	34	вулиця Миколи Зерова, 28	948,972	43	
	вулиця Юрія Клена, 14	1805,86	39	вулиця Миколи Зерова, 30	1188,795	46	
вулиця Юрія Клена, 14а	1579,91	35	провулок Залізничний, 5а	1320,852	43		
вулиця Юрія Клена, 16	1286,08	22					
вулиця Юрія Клена, 18	2241,27	23					
вулиця Юрія Клена, 22	2014,85	26					
вулиця Миколи Зерова, 6	165,499	21					
вулиця Миколи Зерова, 8	270,054	34					
Всього					172703,452		

КВАЛІФІКАЦІЙНА РОБОТА БАКАЛАВРА

Виконала	Прізвище	Підпис	Дата	Реконструкція території кварталу в межах вулиць Левка Лук'яненка, Максима Шимка та Лебединського в місті Вінниця	Літера	Маса	Масштаб
Керівник	Світлійша А.М.				БР		
Зав. каф.	Апостолова-Сосса Л. О.				Лист 2	Листів 9	
				Схема існуючого стану території Експлікація землекористувачів в межах території проектування Оцінка технічного стану забудови кварталів	КНУБА, ФУПП, група МБГ-20-2		

СХЕМА ТРАНСПОРТНОГО ОБСЛУГОВУВАННЯ
М 1 : 5000



Умовні позначення:

- Зеленеження придбункової території
- Зона залізничного транспорту
- Зона автотранспорту
- Комунально-ошадська зона
- Промислово-виробнича зона
- Зона громадської забудови
- Територія озеленення
- Житлова малоповерхова забудова
- Житлова середньоповерхова забудова
- Житлова багатоповерхова забудова
- Проїзди
- Територія установ освіти
- Номер за експликацією
- Червоні лінії
- Кадастрові межі земельних ділянок
- Межі території проектування
- Станція технічного обслуговування
- Напрямок руху транспорту
- Основні пішохідні шляхи
- Наземні пішохідні переходи
- Гаражі
- Шляхопроводи
- Зупинка тролейбусу
- Зупинка автобусу
- АЗС
- Зупинка громадського транспорту
- Установа зв'язку (Нова пошта)
- Радіус обслуговування установи зв'язку
- Територія аптеки
- Радіус обслуговування аптеки
- Установи торгівлі (продовольчі / промтоварні магазини)
- Радіус обслуговування установ торгівлі
- Заклад охорони здоров'я (амбулаторія)
- Радіус обслуговування закладу охорони здоров'я
- Територія закладу дошкільної освіти (ДНЗ №16 ВМР)
- Радіус обслуговування закладу дошкільної освіти
- Територія закладу початкової та середньої освіти (Ліцей № 12 та №13)
- Радіус обслуговування закладів початкової та середньої освіти (ВХПТУ №5)
- Територія закладу вищої освіти
- Радіус обслуговування закладу вищої освіти
- Заклад харчування (ресторан)
- Радіус обслуговування закладу харчування
- Залізничні копії

СХЕМА РАДІУСУ ДОСТУПНОСТІ УСТАНОВИ ЗВ'ЯЗКУ
М 1 : 10000

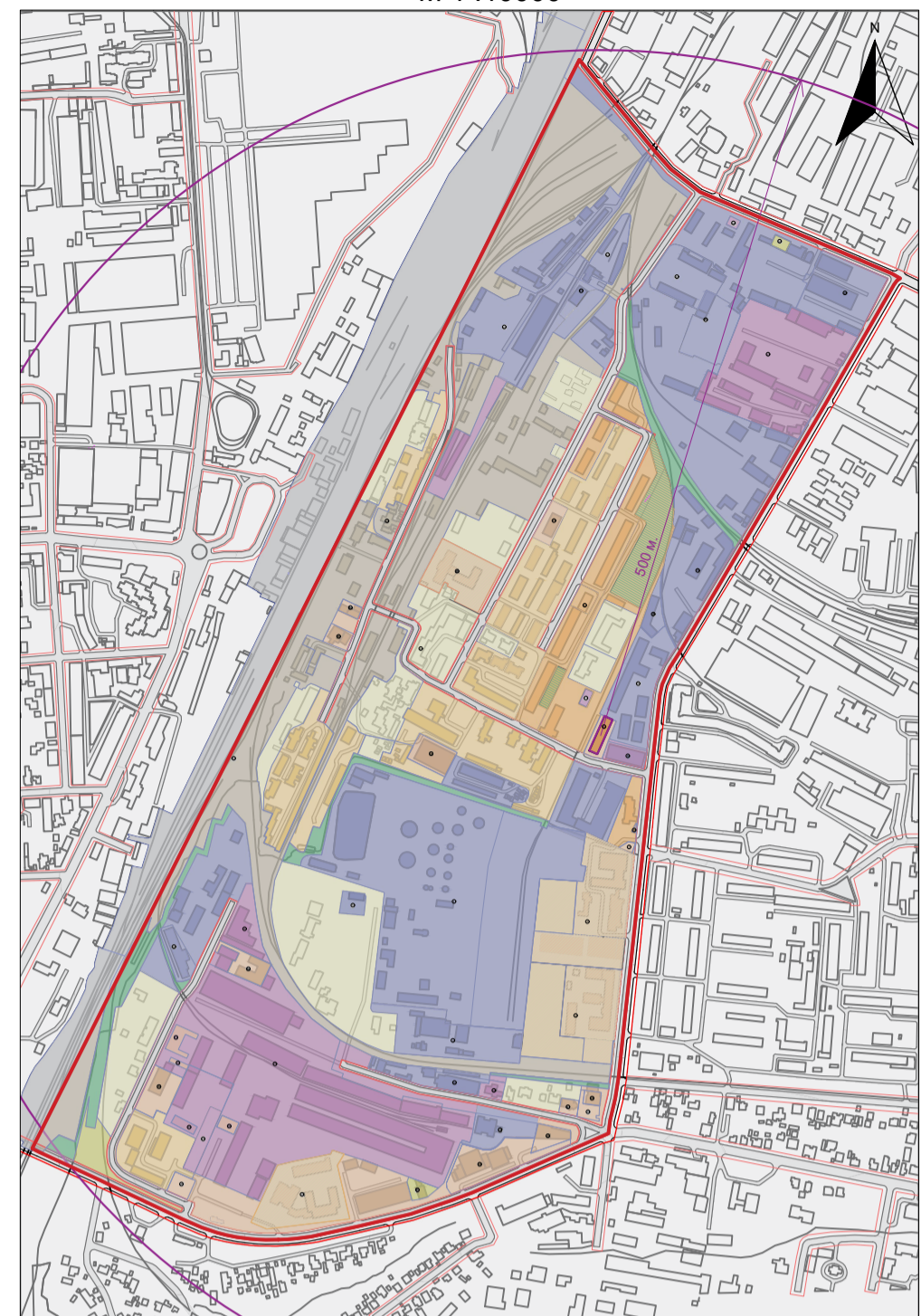


СХЕМА РАДІУСУ ДОСТУПНОСТІ АПТЕКИ
М 1 : 10000

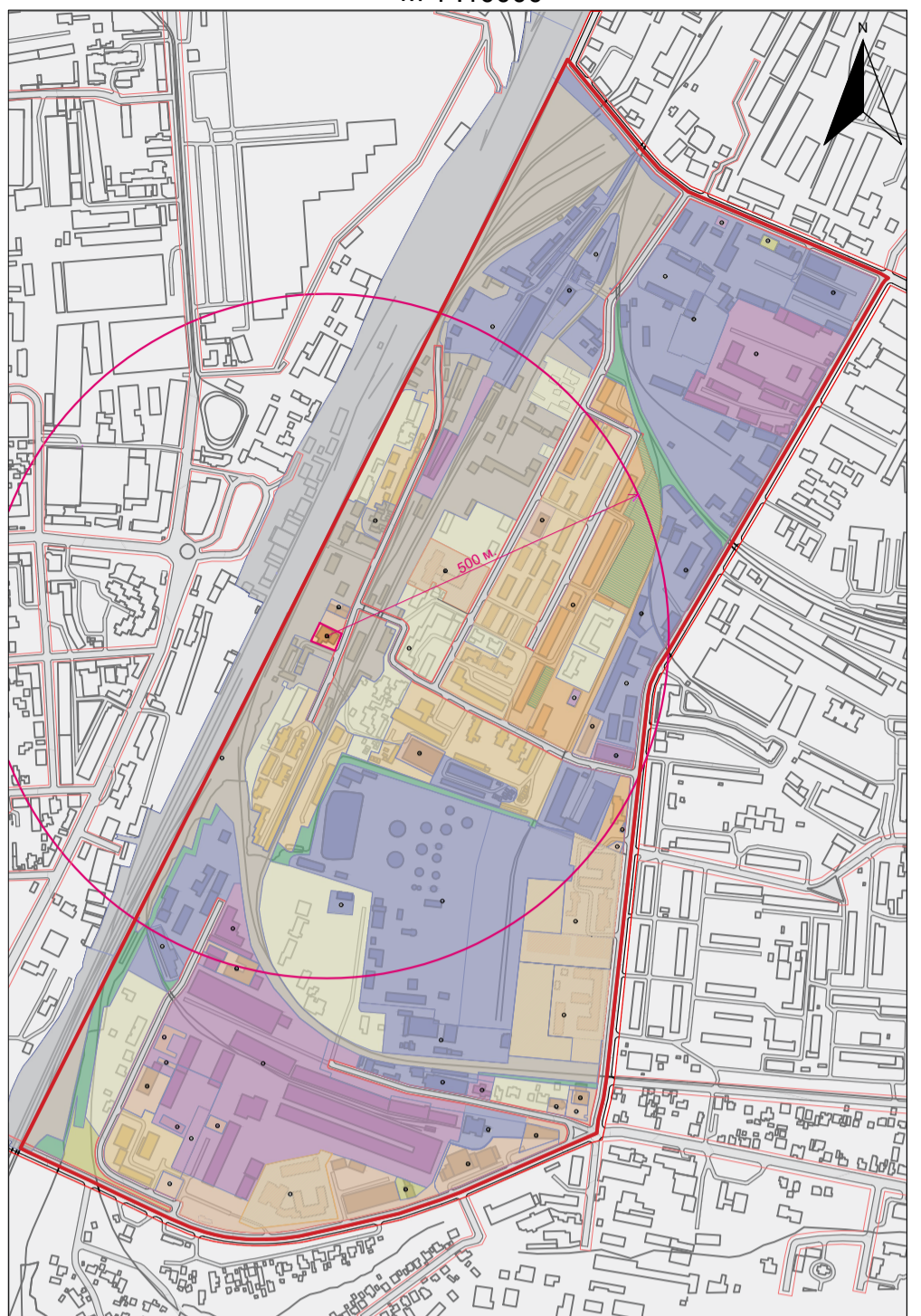


СХЕМА РАДІУСІВ ДОСТУПНОСТІ НАВЧАЛЬНИХ ЗАКЛАДІВ
М 1 : 10000

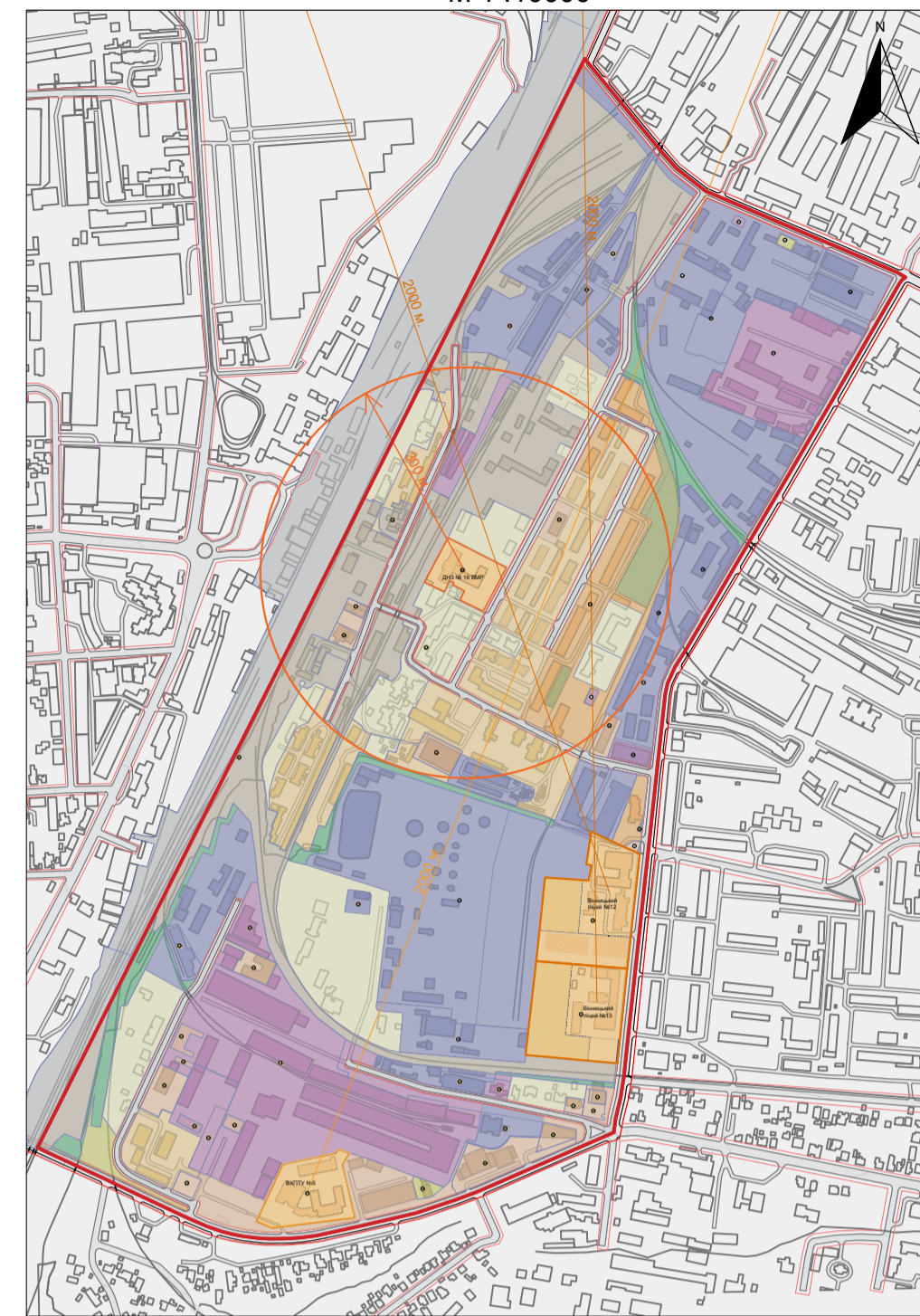


СХЕМА РАДІУСУ ДОСТУПНОСТІ УСТАНОВ ТОРГІВЛІ
М 1 : 10000

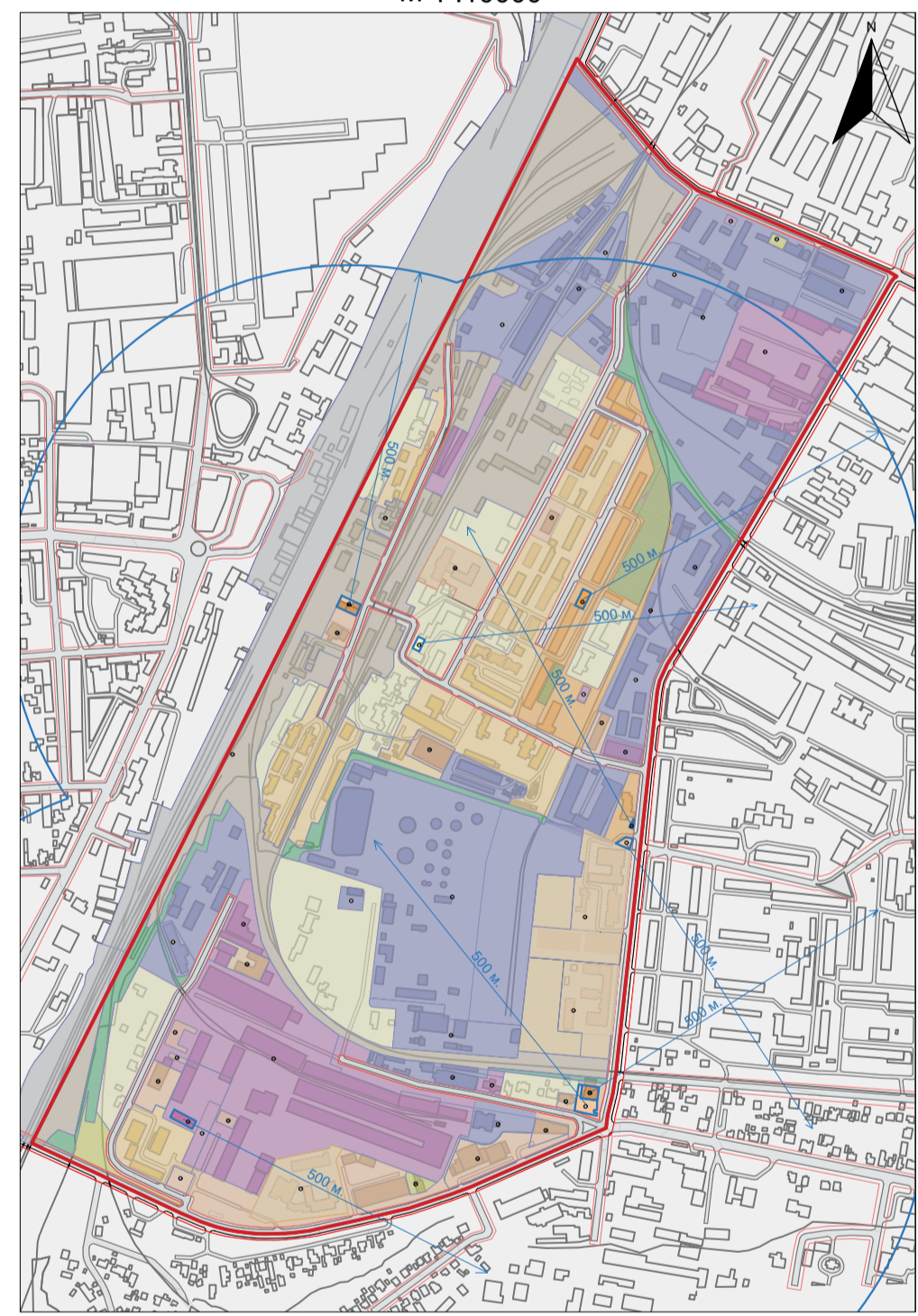


СХЕМА РАДІУСУ ДОСТУПНОСТІ ЗАКЛАДУ ОХОРОНИ ЗДОРОВ'Я
М 1 : 10000

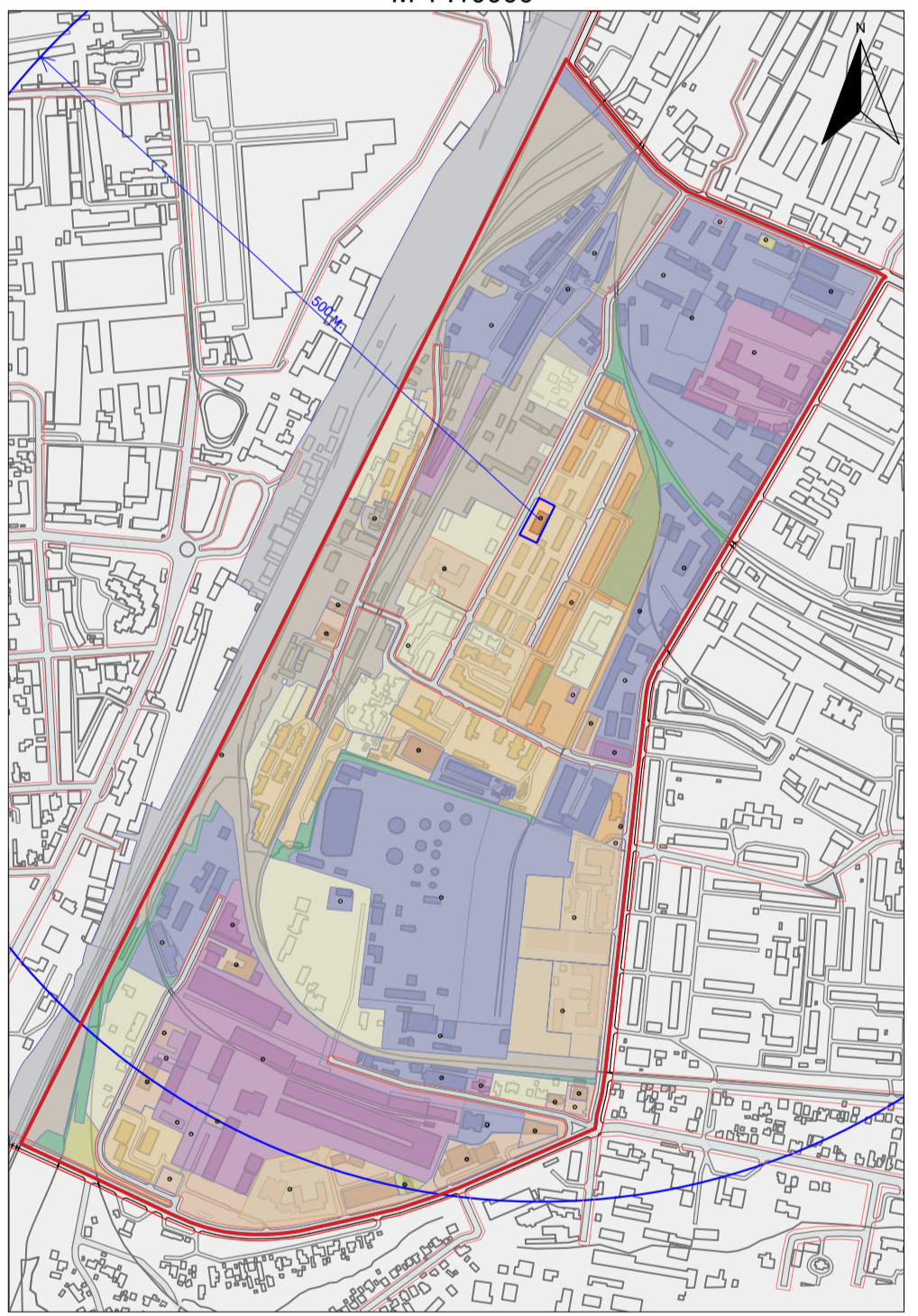
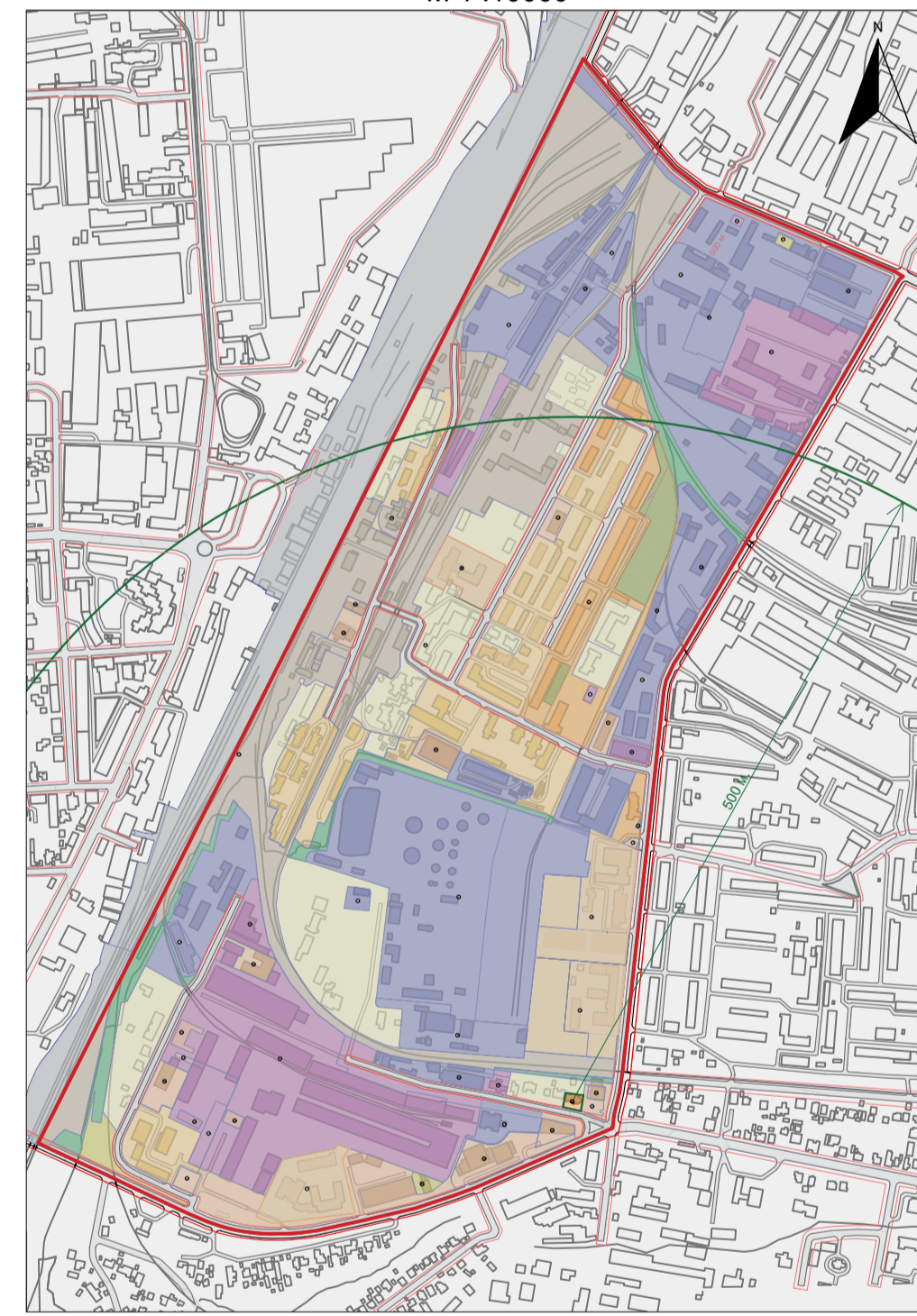


СХЕМА РАДІУСУ ДОСТУПНОСТІ ЗАКЛАДУ ХАРЧУВАННЯ
М 1 : 10000



ФОТОФІКСАЦІЯ ОБ'ЄКТІВ:

Промтоварний магазин "Євгенія"



Ресторан "АССА"



Амбулаторія №2



Продовольчий магазин "Домашній маркет"



Ліцей №12



Ліцей №13



Відділення Нової пошти №4



Аптека "Аптека оптвих цін"



Продовольчий магазин "Mashket"



ДНЗ № 16 ВМР



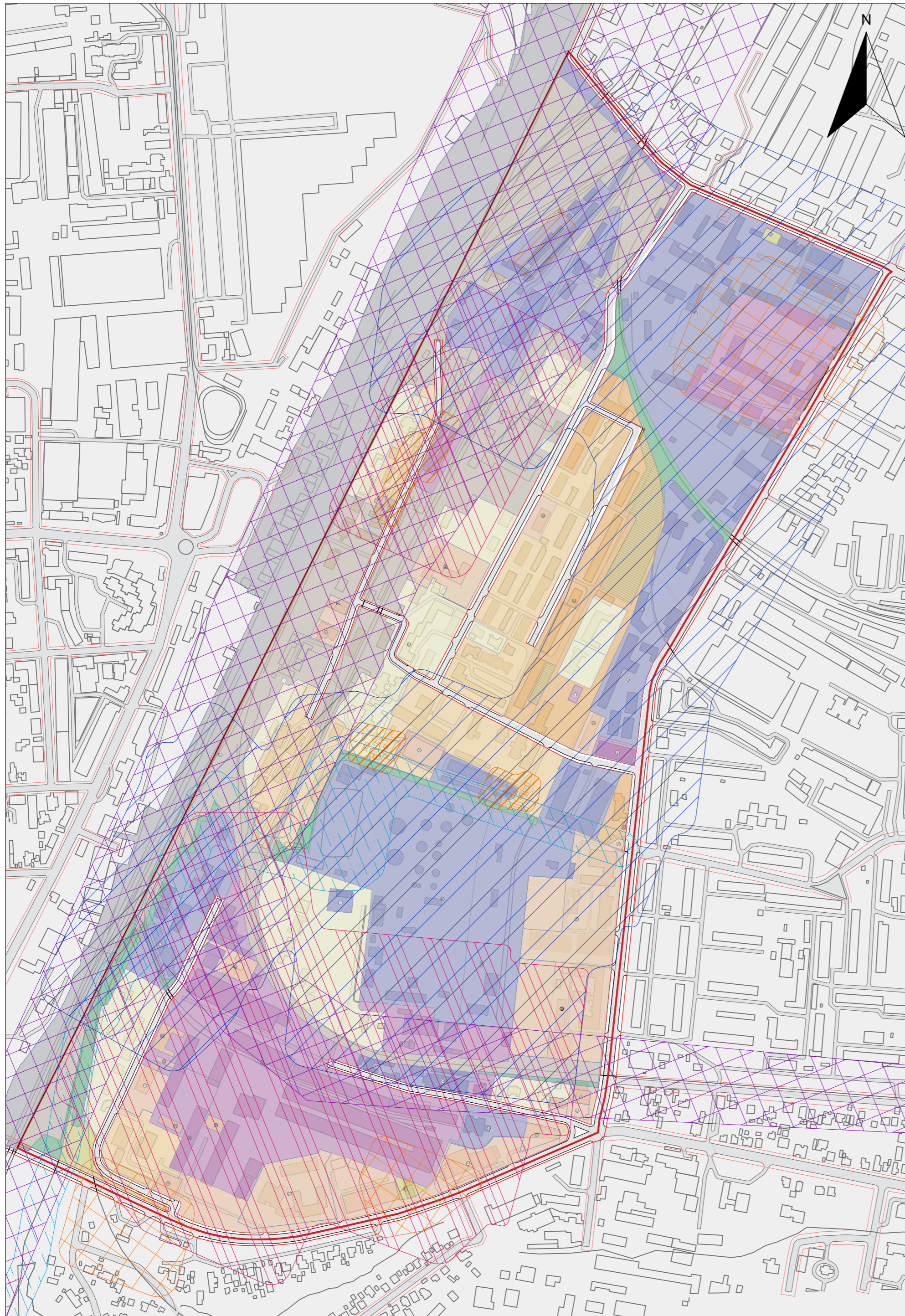
ВХПТУ №5






















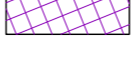


КВАЛІФІКАЦІЙНА РОБОТА БАКАЛАВРА

Виконала	Світлішча А.М.	Підпис	Дата	Реконструкція території кварталу в межах вулиць Левка Лук'яненка, Максима Шимка та Лебединського в місті Вінниці	Літера	Маса	Масштаб
Керівник	Алостолова-Сосна Л.О.			Схема транспортного обслуговування Схема культурно-побутового обслуговування	БР		
Зав. каф.	Алостолова-Сосна Л.О.				Лист 3	Листів 9	КНУБА, ФУПП, група МБГ-20-2

СХЕМА ПЛАНУВАЛЬНИХ ОБМЕЖЕНЬ
М 1:5000

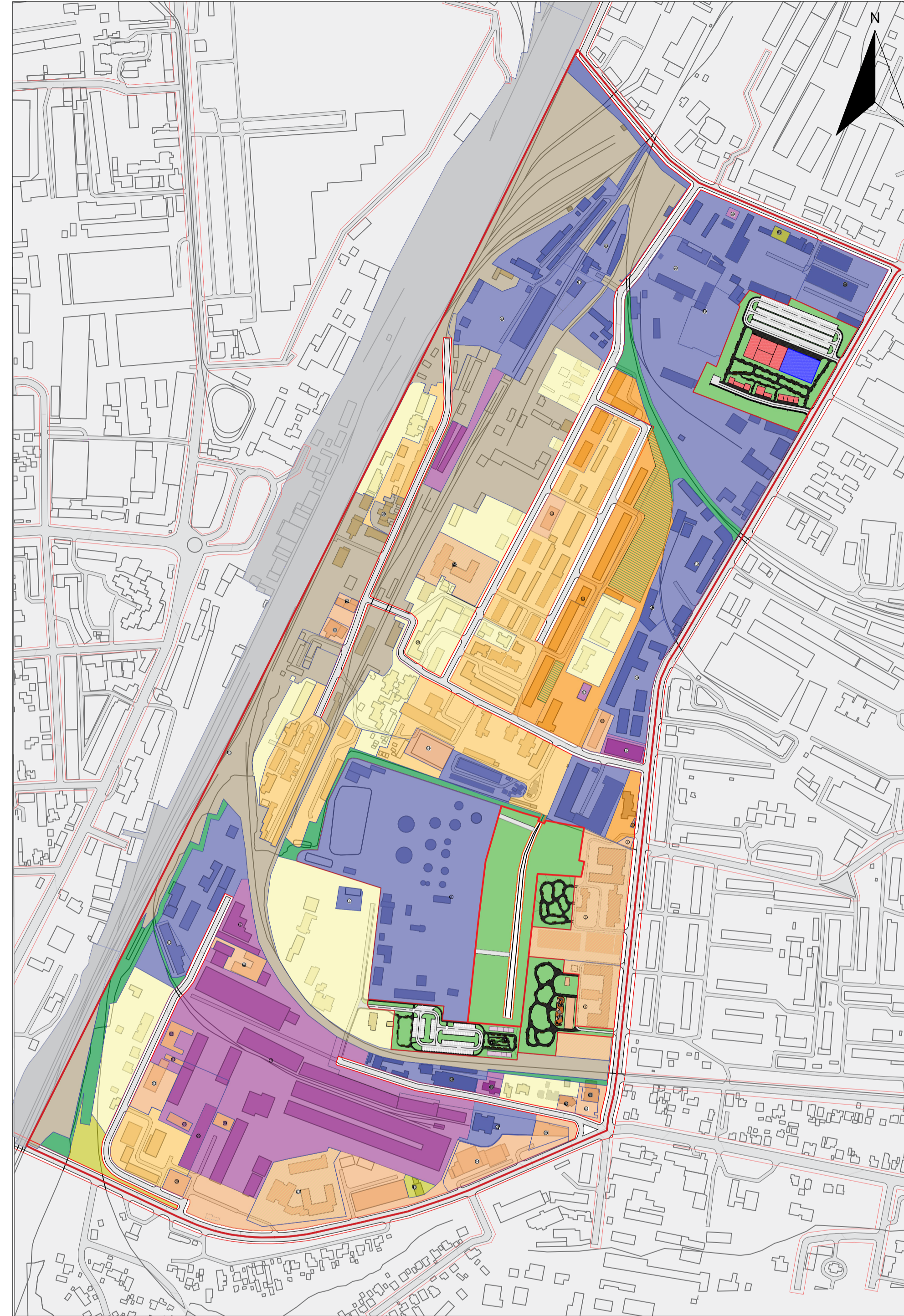
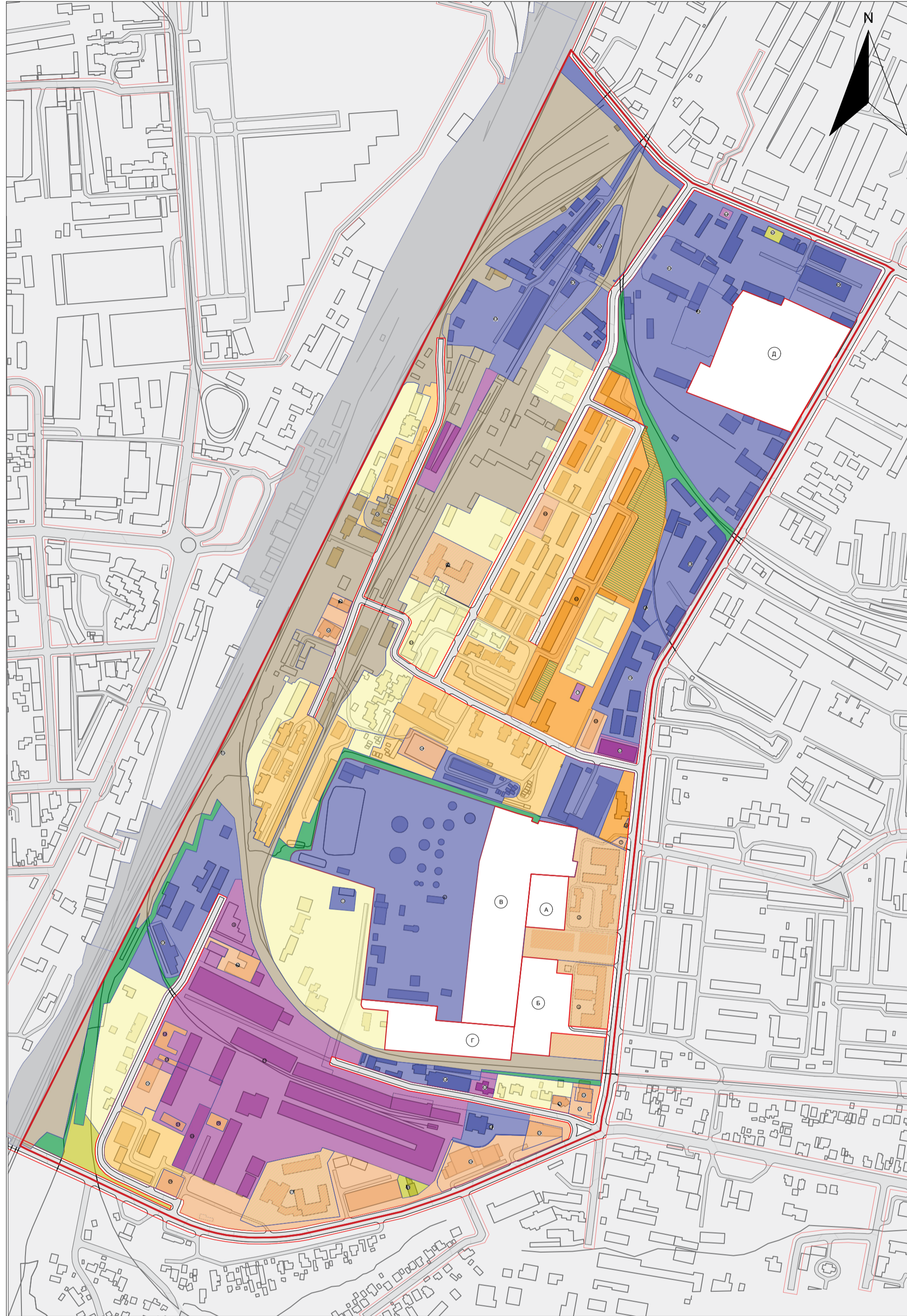


Умовні позначення

-  Озеленення прибудинкової території
-  Зона залізничного транспорту
-  Зона автотранспорту
-  Комунально-складська зона
-  Промислово-виробнича зона
-  Зона громадської забудови
-  Територія озеленення
-  Житлова малоповерхова забудова
-  Житлова середньоповерхова забудова
-  Житлова багатоповерхова забудова
-  Проїзди
-  Територія установ освіти
-  Номер за експлікацією
-  Червоні лінії
-  Кадастрові межі земельних ділянок
-  Межі території проектування
-  Санітарно-захисна зона від комунальних підприємств та складів
-  Санітарно-захисна зона від промислового виробництва
-  Санітарно-захисна зона залізниці
-  Зони підтоплення природнього характеру
-  Санітарна зона СТО та АЗС
-  Санітарний розрив від гаражів

КВАЛІФІКАЦІЙНА РОБОТА БАКАЛАВРА

Виконала	Прізвище	Підпис	Дата	Реконструкція території кварталу в межах вулиць Левка Лук'яненка, Максима Шимка та Лебединського в місті Вінниці	Літера	Маса	Масштаб	
	Світлійша А.М.				БР			
Керівник	Апостолова-Сосса Л. О.				Лист 4	Листів 9		
Зав. каф.	Апостолова-Сосса Л. О.			КНУБА, ФУПП, група МБГ-20-2				



Умовні позначення:

	Озеленення прибудинкової території		Житлова малоповерхова забудова		Кадастрові межі земельних ділянок		Ліхтар
	Зона залізничного транспорту		Житлова середньоповерхова забудова		Межі території проєктування		Запроєктована громадська будівля
	Зона автотранспорту		Житлова багатоповерхова забудова		Номер за експлікацією зон реконструкції		Фонтан
	Комунально-складська зона		Проїзди		Пішохідна зона		Пішохідний перехід
	Промислово-виробнича зона		Територія установ освіти		Газон		Паркомісце
	Зона громадської забудови		Номер за експлікацією		Смітник		
	Територія озеленення		Червоні лінії		Лавка		

Інформаційна довідка

Ділянка А

Ділянка А - належить Ліцею №12. На ній вже є майданчики для заняття спортом з тренажерами та футбольне поле, тож було вирішено запроєктувати зону для відпочинку учнів та викладачів. Ця зона облаштована лавками, смітниками, ліхтарями та пішохідними доріжками що проходять територією між об'єктами озеленення.

Ділянка Б

Ділянка Б - належить Ліцею №13, що знаходиться поусідству з попереднім. На його території теж бракувало зони для відпочинку, а також майданчика для заняття спортом. Тому було запропоновано облаштувати озеленену зону, подібну як в Ліцеї №12, а також додатково облаштувати майданчик з гумовим покриттям та трьома багатофункціональними тренажерами. Така конфігурація території сприятиме активному відпочинку молоді та буде покращувати не тільки стан повітря від активного озеленення, а й надасть Ліцеям більш естетичного вигляду.

Ділянка В

Ділянка В - це частина території яка належить ПАТ "Концерн Галнафтогаз". Проте було вирішено відділити її та озеленити задля дотримання санітарно-технічних норм. Також, цією ділянкою проходять залізничні колії, тож було вирішено запроєктувати шумозахисні екрани вздовж залізниці задля захисту від шумового забруднення.

Ділянка Г

Ділянка Г - це територія, яка наразі належить ТОВ "Вінницькій будівельній компанії". Через порушення санітарно-технічних норм по відношенню до житлової зони, було вирішено реконструювати ділянку та облаштувати на ній парковку, так як на території дуже гостро стоїть проблема нестачі паркомісць. Також була запроєктована зона для відпочинку ліворуч та зона для відпочинку разом із торгівельною - праворуч. Окрім того, що таким чином ми дотримались нормативів стосовно відстані між парковкою та житловою зоною, в додачу ми влаштували благоустрій, де мешканці можуть відпочивати. Також це допоможе зменшити негативний вплив від загазованості.

На ділянці для відпочинку праворуч також було влаштовано 2 фонтани, що значно покращать естетичний вигляд та нададуть прохолоду спекотним літом.

Ділянка Д

Ділянка Д - це теперішня територія ПрАТ "Вінницяагроспецпостач". На цій ділянці було вирішено запроєктувати кінотеатр та торгівельну зону, що покращить культурно-побутовий стан на території. Також на ділянці запроєктовано паркінг, задля зручностей відвідувачів. Територією проходить також озеленена зона для відпочинку з лавками, смітниками та ліхтарями.

КВАЛІФІКАЦІЙНА РОБОТА БАКАЛАВРА

Виконала	Прізвище	Підпис	Дата	Реконструкція території кварталу в межах вулиць Левка Лук'яненка, Максима Шимка та Лебединського в місті Вінниця	Літера	Маса	Масштаб
Керівник	Алещикова-Сосна Л. О.				БР		
Зав. каф.	Алещикова-Сосна Л. О.				Лист 5	Листів 9	
				Опорний план Загальний проєктний план	КНУБА, ФУПП, група МБГ-20-2		




СХЕМА ОРГАНІЗАЦІЇ ТЕРИТОРІЇ НА ДІЛЯНКАХ А, Б, В ТА Г
М 1 : 2000



СХЕМА ОРГАНІЗАЦІЇ ТЕРИТОРІЇ НА ДІЛЯНЦІ Д
М 1 : 2000



Візуалізація :



Дендрологічний перелік на ділянці А (Лицей №12)

№	Назва	Кількість	Експлікац. номер
1	Каштан кінський рожевий	3	1
2	Кизильник блискучий	93	2
3	Самшит вічнозелений	43	3
4	Ялина звичайна	10	4
5	Ясен звичайний	12	5
6	Гортензія деревоподібна рожева	14	6
7	Робінія звичайна	3	7
8	Гінгко білоба	18	11
9	Береза корисна	5	9

Дендрологічний перелік на ділянці Б (Лицей №13)

№	Назва	Кількість	Експлікац. номер
1	Каштан кінський рожевий	5	1
2	Кизильник блискучий	164	2
3	Самшит вічнозелений	42	3
4	Ялина звичайна	7	4
5	Ясен звичайний	13	5
6	Гортензія деревоподібна рожева	7	6
7	Робінія звичайна	9	7
8	Тюльпанове дерево	8	8
9	Береза корисна	4	9
10	Катальпа бігнонієвидна	13	10

Дендрологічний перелік на ділянці В (навколо залізниці)

№	Назва	Кількість	Експлікац. номер
1	Береза повисла	42	12
2	Каштан	51	13
3	Липа	8	14
4	Береза корисна	19	9
5	Калина	52	15
6	Ялина сербська	28	16
7	Шипшина	82	17
8	Жимолость	96	18

Дендрологічний перелік на ділянці Г (зона відпочинку з парковою посередені)




№	Назва	Кількість	Експлікац. номер
1	Самшит вічнозелений	50	3
2	Ялина звичайна	3	4
3	Ясен звичайний	20	5
4	Гортензія деревоподібна рожева	28	6
5	Гінгко білоба	8	11
6	Береза корисна	21	9
7	Катальпа бігнонієвидна	2	10

Дендрологічний перелік на ділянці Д (з кінотеатром та торгівельною зоною)

№	Назва	Кількість	Експлікац. номер
1	Каштан кінський рожевий	6	1
2	Кизильник блискучий	61	2
3	Самшит вічнозелений	46	3
4	Ялина звичайна	12	4
5	Ясен звичайний	12	5
6	Гортензія деревоподібна рожева	28	6
7	Робінія звичайна	11	7
8	Тюльпанове дерево	11	8
9	Береза корисна	22	9
10	Катальпа бігнонієвидна	16	10

Умовні позначення:

- Територія установ освіти
- Комунально-складська зона
- Проїзди
- Номер за експлікацією
- Межі території проектування
- Червоні лінії
- Пішохідна зона
- Газон
- Смітник
- Лавка
- Ліхтар
- Запроєкована громадська будівля
- Фонтан
- Пішохідний перехід
- Паркомісце
- Кінотеатр



КВАЛІФІКАЦІЙНА РОБОТА БАКАЛАВРА

Виконала	Прізвище	Підпис	Дата	Реконструкція території кварталу в межах вулиць Левка Лук'яненка, Максима Шимка та Лебединського в місті Вінниця	Літера	Маса	Масштаб
	Світлійша А.М.			Схема організації території на ділянках А,Б,В,Г,Д	БР	Лист 6	Листів 9
Керівник	Алостолова-Сосса Л. О.						
Зав. каф.	Алостолова-Сосса Л. О.						
							КНУБА, ФУПП, група МБГ-20-2

СХЕМА ГЕНЕРАЛЬНОГО ПЛАНУ СУМІЩЕНА З ПЛАНОМ ОЗЕЛЕНЕННЯ НА ОБРАНІЙ ДЛЯ ПОДАЛЬШОЇ РЕКОНСТРУКЦІЇ ДІЛЯНЦІ
М 1 :500




Умовні позначення:

- Межі території проектування
- Проїзди
- Паркомісце
- Пішохідна зона
- Газон
- Смітник
- Лавка
- Ліхтар
- Громадська будівля
- Фонтан
- Пішохідний перехід
- Експлікаційна виноска

Рослинний матеріал:

- Береза корисна (експл. № 9)
- Катальпа бігнієвидна Нана (експл. №10)
- Ясен звичайний (експл. № 5)
- Гінґко білоба (експл. № 11)
- Ялина звичайна (експл. № 4)
- Самшит вічнозелений (експл. № 3)
- Гортензія деревоподібна (експл. № 6)

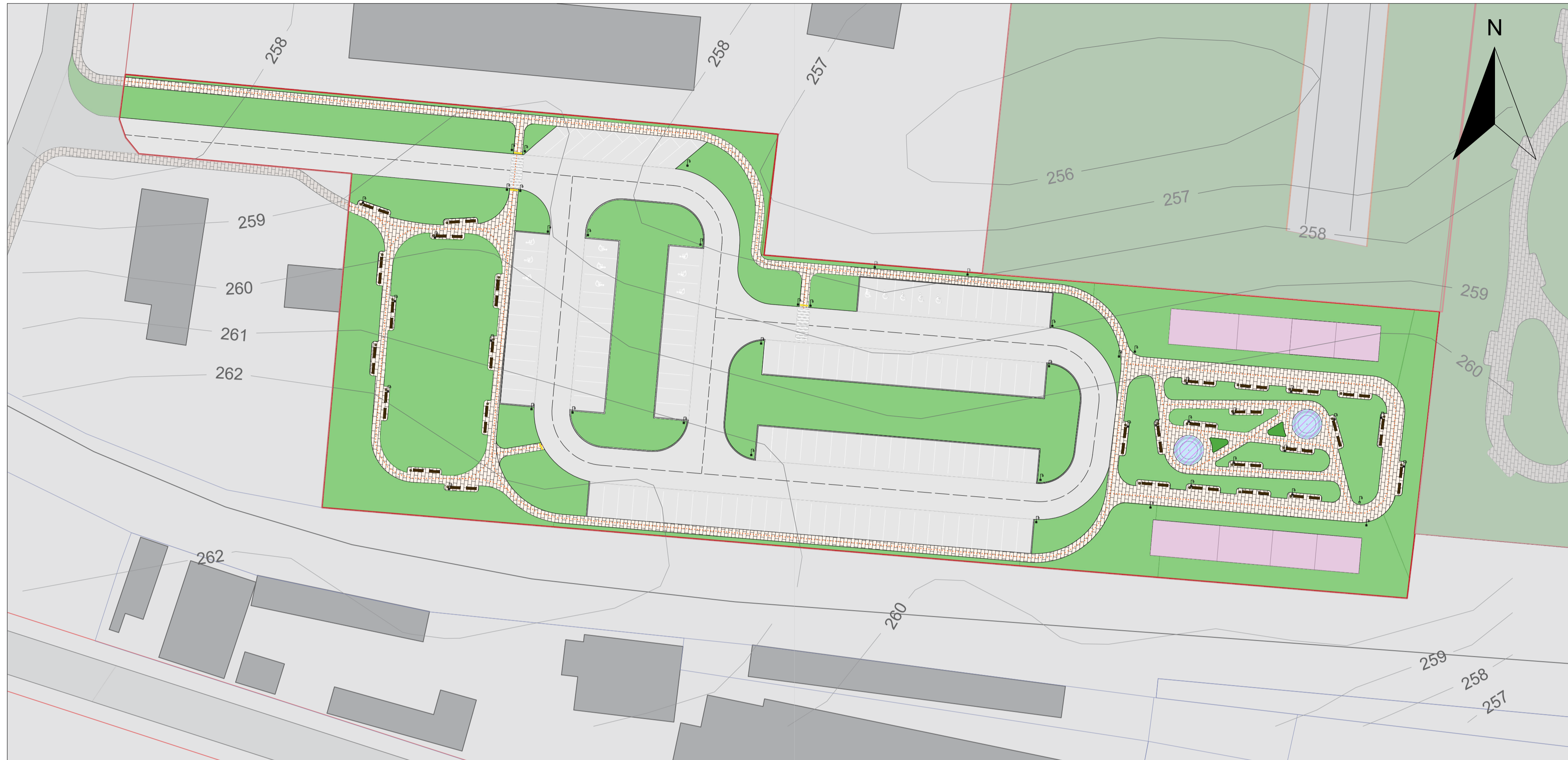
Візуалізація для натхнення :



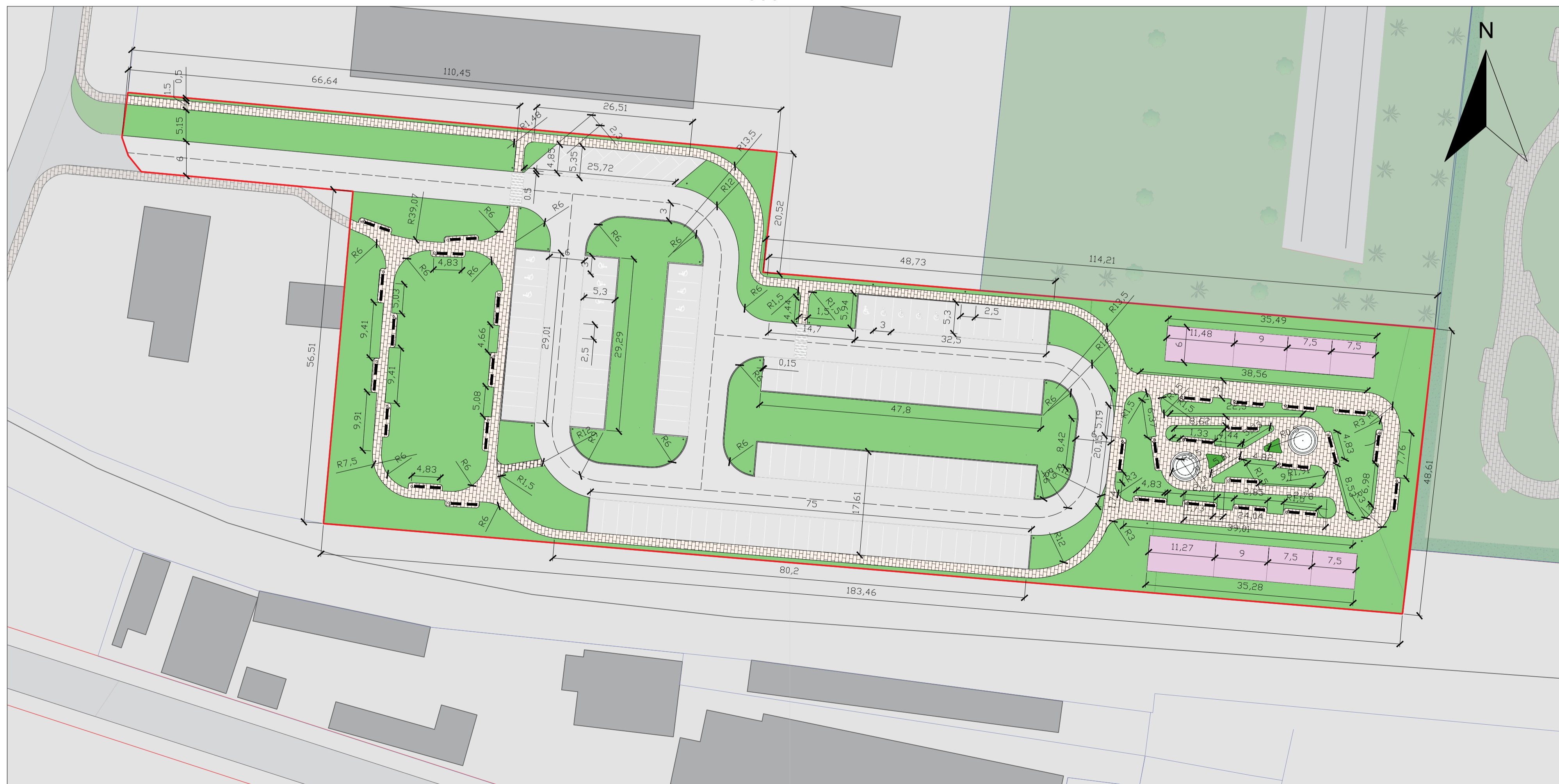
КВАЛІФІКАЦІЙНА РОБОТА БАКАЛАВРА

Виконала	Прізвище	Підпис	Дата	Реконструкція території кварталу в межах вулиць Левка Лук'яненка, Максима Шимка та Лебединського в місті Вінниця	Літера	Маса	Масштаб
Світлійша А.М.					БР		
Керівник	Алещикова-Сосна Л. О.				Лист 7	Листів 9	
Зав. каф.	Алещикова-Сосна Л. О.			Схема генерального плану суміщена з планом озеленення обраній для подальшої реконструкції ділянки			КНУБА, ФУПП, група МБГ-20-2

ПЛАН РОЗТАШУВАННЯ МАЛИХ АРХІТЕКТУРНИХ ФОРМ ТА ОБ'ЄКТІВ БЕЗБАР'ЄРНОСТІ
М 1:500





ПЛАН ПРОЇЗДІВ, ТРОТУАРІВ, ДОРІЖОК
М 1:500



Умовні позначення:

- Межі території проектування
- Проїзди
- Паркомісце
- Пішохідна зона
- Газон
- Смітник
- Лавка
- Ліхтар
- Громадська будівля
- Фонтан
- Пішохідний перехід
- Основні пішохідні шляхи
- Тактильна плитка попереджаюча

Візуалізація покриттів :
Покриття проїжджої частини



Покриття пішохідних доріжок



Візуалізація МАФів та об'єктів безбар'єрності

Фонтан



Лавка паркова InterAtletika, LP006.1



Смітник вуличний, круглий




Ліхтар вуличний



Експлікація:

Назва	Кількість
Лавка паркова InterAtletika, LP006.1	58
Смітник вуличний, круглий	29
Ліхтар вуличний	45
Фонтан	2

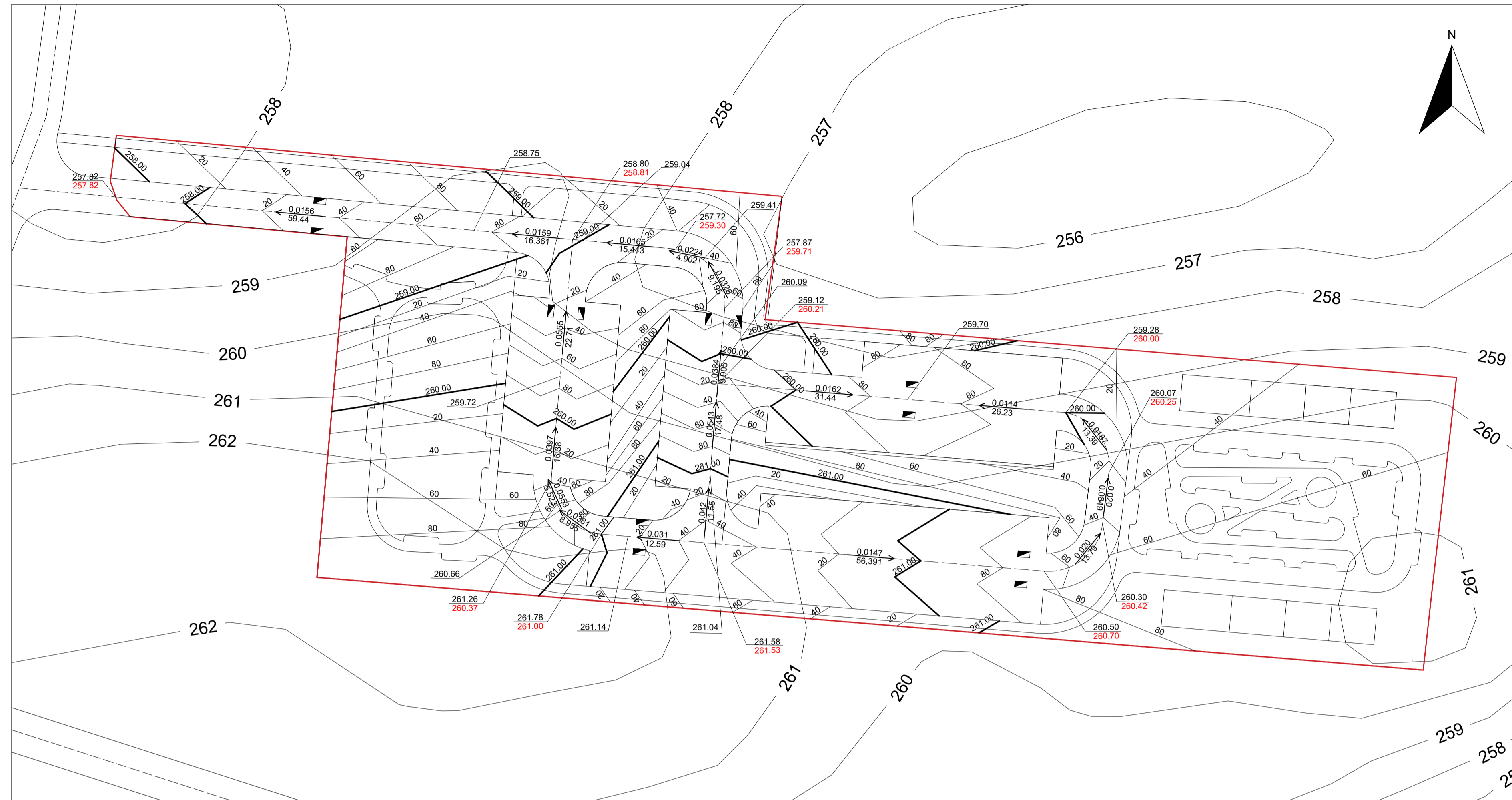
Тактильна плитка попереджаюча



КВАЛІФІКАЦІЙНА РОБОТА БАКАЛАВРА

Виконала	Прізвище	Підпис	Дата	Реконструкція території кварталу в межах вулиць Левка Лук'яненка, Максима Шимка та Лебединського в місті Вінниця	Літера	Маса	Масштаб	
Керівник	Анстолова-Сосна Л. О.			План розташування малих архітектурних форм та об'єктів безбар'єрності План проїздія, тротуарів, доріжок	БР	Лист 8	Листів 9	
Зав. каф.	Анстолова-Сосна Л. О.							КНУБА, ФУПП, група МБГ-20-2

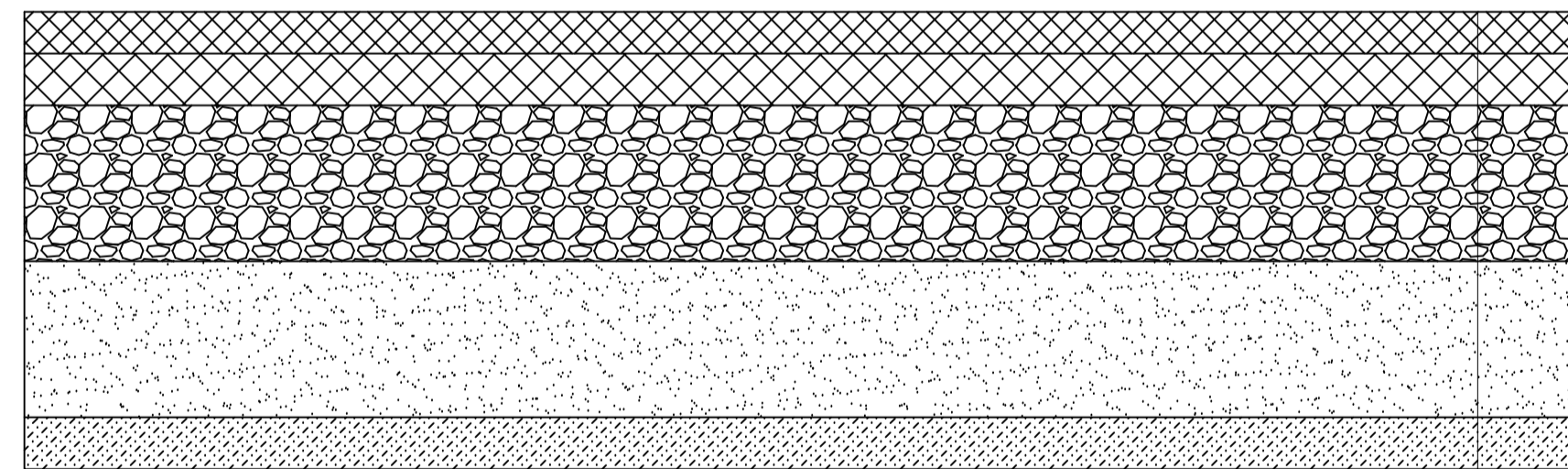
ПЛАН ОРГАНІЗАЦІЇ РЕЛЬЄФУ ДІЛЯНКИ Г
М 1:500



Умовні позначення:

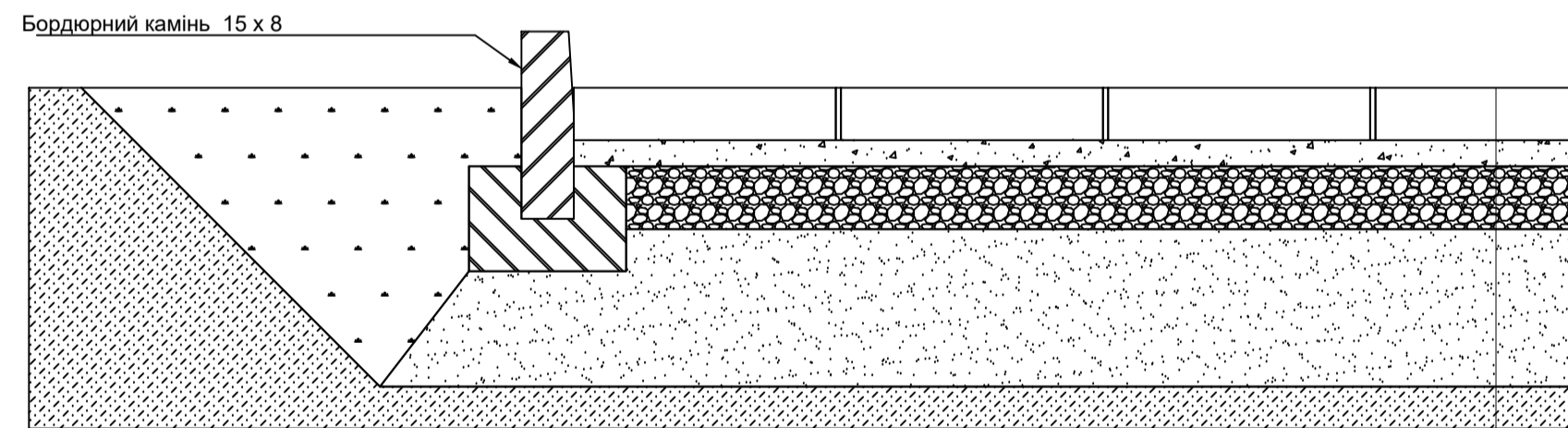
- Межі ділянки проектування
- Проектні відмітки
- Вказівник уклонів
- Уклон, ‰
Відстань, м
- Дощеприймальний колодязь
- Відмітка по ґрунту в точці
Проектна відмітка в точці
- Проектна відмітка в точці переламу

Конструкція асфальтобетонного покриття



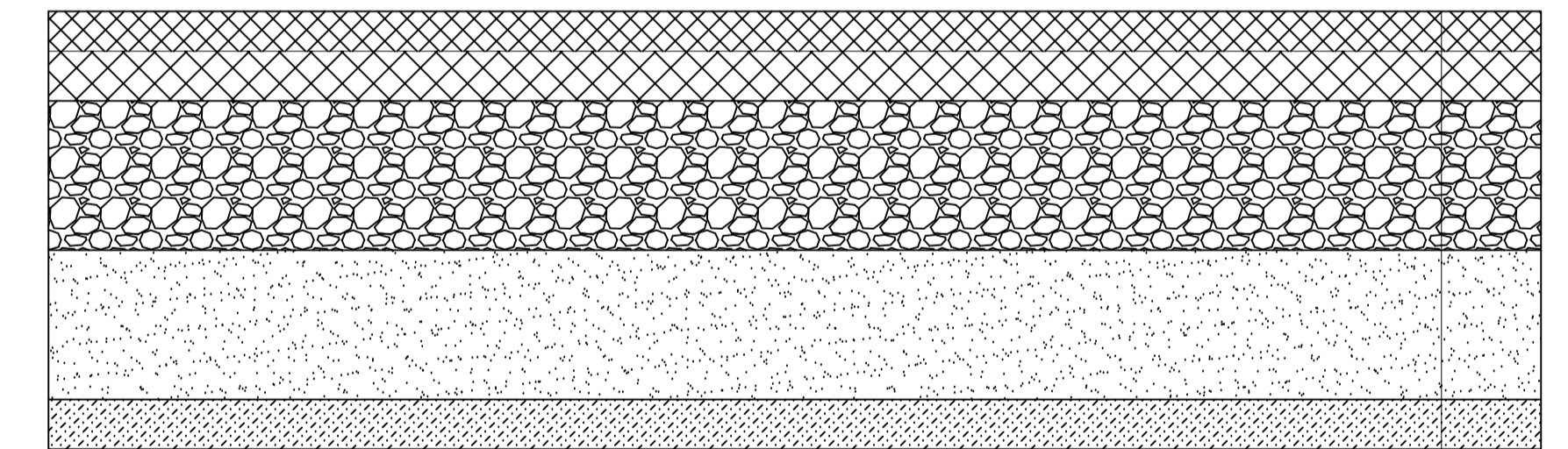
Асфальтобетон щільний тип А	h = 4 см
Асфальтобетон крупнозернистий пористий	h = 5 см
Щебень фракції 5-40 мм	h = 15 см
Пісок середньозернистий	h = 15 см
Ущільнений ґрунт	

Конструкція плиточного покриття пішохідних доріжок



Бруківка бетонна 200 x 100 x 60	h = 6 см
Суша цементпосочна суміш	h = 5 см
Щебень середньозернистий	h = 12 см
Пісок середньозернистий	h = 20 см
Ущільнений ґрунт	

Конструкція покриття з резинової крихти



Гумова крихта середньозерниста	h = 4 см
Поліуретановий праймер (ґрунтовка)	h = 0,5 см
Асфальтобетон крупнозернистий пористий	h = 5 см
Щебень дрібнозернистий	h = 10 см
Пісок середньозернистий	h = 15 см
Ущільнений ґрунт	

КВАЛІФІКАЦІЙНА РОБОТА БАКАЛАВРА

Виконала	Прізвище	Підпис	Дата	Реконструкція території кварталу в межах вулиць Левка Лук'яненка, Максима Шимка та Лебединського в місті Вінниця	Літера	Маса	Масштаб
Керівник	Аношкіна-Сосна Л. О.				БР		
Зав. каф.	Аношкіна-Сосна Л. О.				Лист 9	Листів 9	
					КНУБА, ФУПП, група МБГ-20-2		