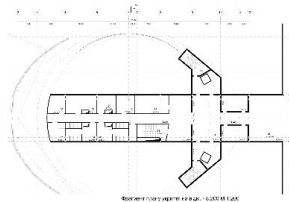
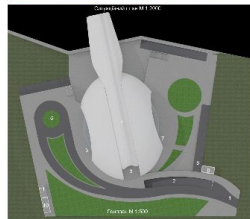


# СТАНЦІЯ РІЧКОВОГО ТРАНСПОРТУ НА ЛІВОМУ БЕРЕЗІ Р. ДНІПРО У М. КИЄВІ



---

Виконав: ст. гр. АРХ 43-Б  
Стецюк В. С.  
Куратор: доц. Хараборська Ю.О.



**ЗАДАЧА**  
 Проектно-конструкторское решение архитектурно-строительного комплекса объектов в г. Киев, на левом берегу р. Дніпро, в районе м. Берези.

**ОБЪЕКТ**  
 Проектно-конструкторское решение архитектурно-строительного комплекса объектов в г. Киев, на левом берегу р. Дніпро, в районе м. Берези.



**ПЛОЩАДЬ**  
 10 000 кв. м.

**СРОК РАБОТЫ**  
 12 месяцев.

**СТАДИИ РАБОТЫ**  
 1. Архитектурно-проектное решение.  
 2. Конструкторское решение.  
 3. Проектно-конструкторское решение.

**ОБЪЕКТЫ**  
 1. Здание станции.  
 2. Здание административного назначения.  
 3. Здание для хранения и обслуживания судов.

**ТЕХНИЧЕСКИЕ УСЛОВИЯ**  
 1. Проектно-конструкторское решение архитектурно-строительного комплекса объектов в г. Киев, на левом берегу р. Дніпро, в районе м. Берези.



**СТАНЦІЯ РІЧКОВОГО ТРАНСПОРТУ НА ПІВОМУ БЕРЕЗІ Р. ДНІПРО У М. КИЄВІ**



КИЇВСЬКИЙ НАЦІОНАЛЬНИЙ УНІВЕРСИТЕТ БУДІВНИЦТВА І АРХІТЕКТУРИ

Ріка Дніпро завжди відігравала значну роль в житті Києва. Потічним курсом для міста що лежить по обидві сторони від річки буде розвиток річкової інфраструктури. Як з промислово-логістичної точки зору, так і з точки зору громадського транспорту й туризму, особливий інтерес на обох берегах з водні є також є важливістю, як і панорамний вид на місто з височини.

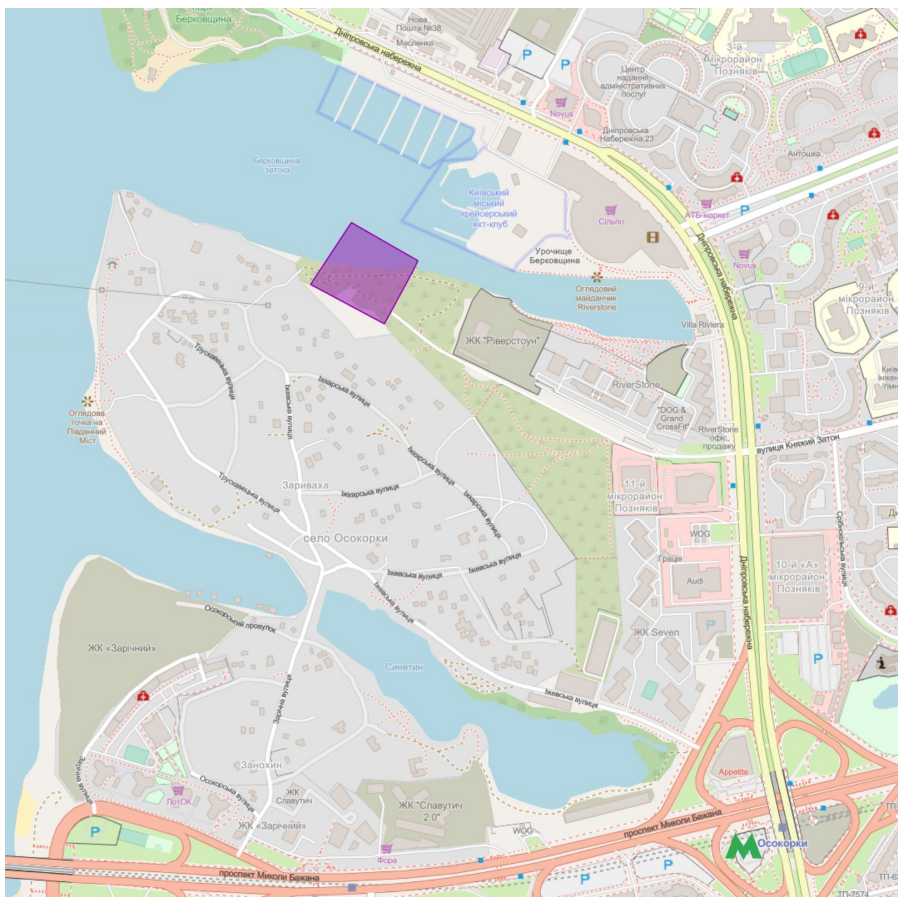
Сучасній станції річкового транспорту в лівій частині лівого берега Дніпра, створить прецедент для розвитку річкової інфраструктури Києва на всій пролегненні автостради міста створить новий туристичний центр з можливістю подорожувати лівий берег з його панорами та збільшити туристичну цінність лівого берега

Місце обраної ділянки - лівий берег затоки Берковщина обране не випадково. Станція річкового транспорту тут, посилає тамтуди річній навігації в поєднанні з затокою, разом з яким історично-найстарішим у Україні Київським міським крейсерським яхт-клубом та приватним яхт-клубом Рибітра

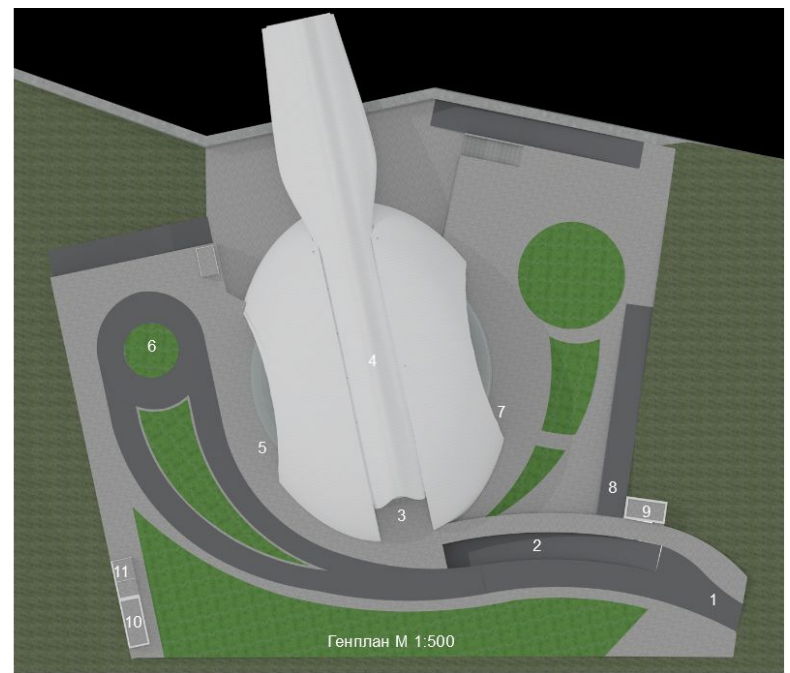


Викона: ст. гр. АРХ-43-В  
 Степан В. С.  
 Керівник:  
 доц. Хараборська Ю.О.



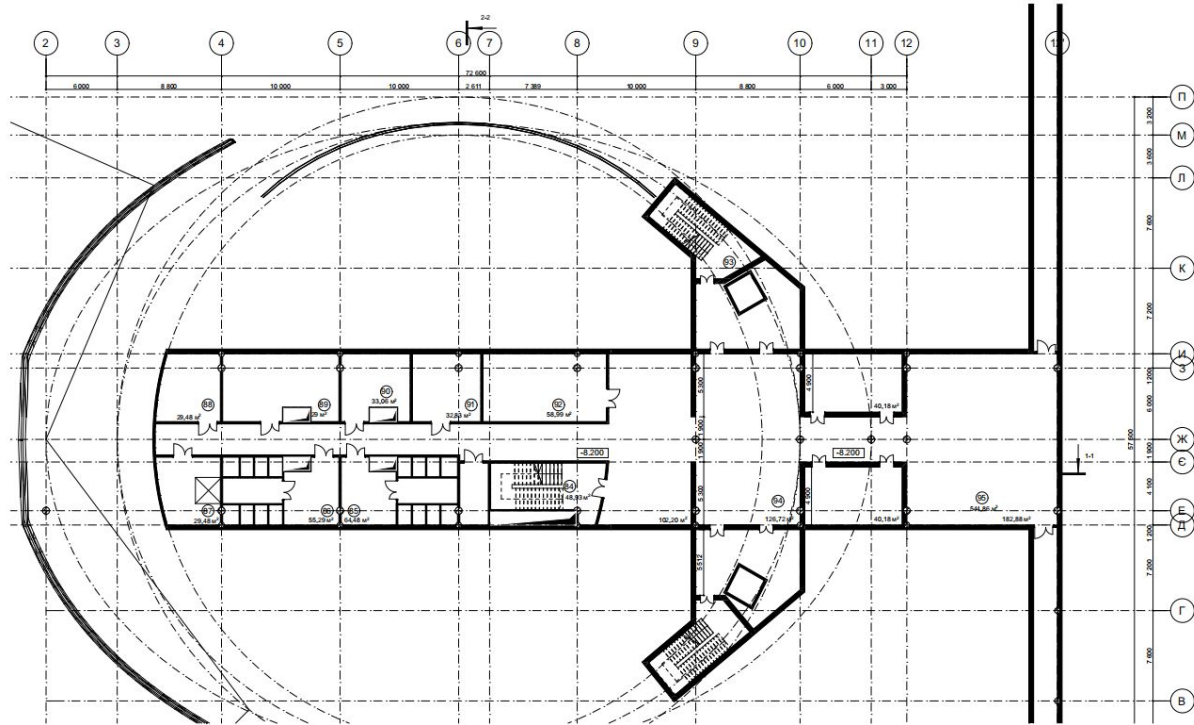


Ділянка на південному березі затоки Берковщина. Лівий берег. Київ



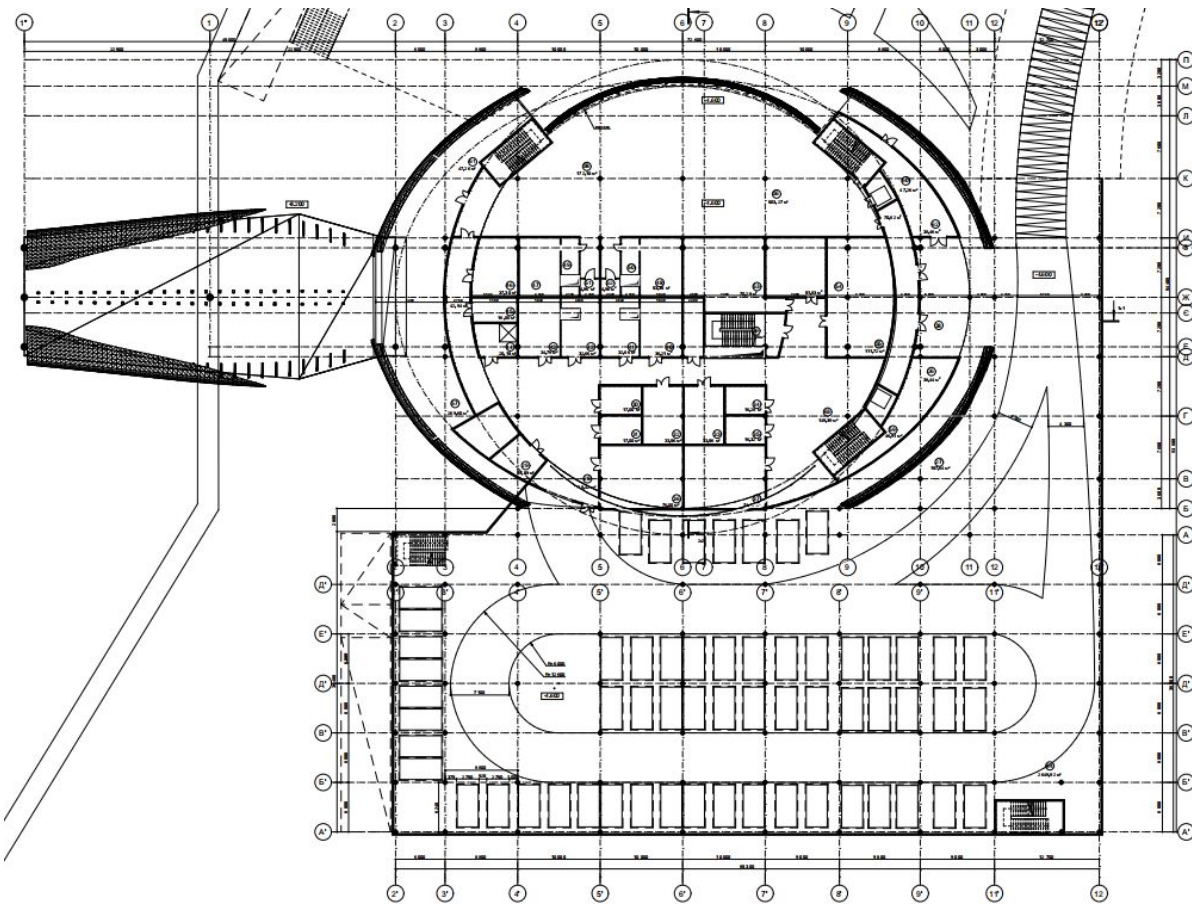
#### Експлікація до генерального плану

- 1 Головний в'їзд
- 2 Автомобільний спуск до розвантажувальних та праковки
- 3 Головний вхід
- 4 Будівля терміналу
- 5 Зупинка трансферу
- 6 Розворотне коло
- 7 Евакуаційний вихід на -1 поверх
- 8 Площа для сезонних ярмарок
- 9 Евакуаційний вихід з укриття "Східний"
- 10 Евакуаційний вихід з укриття "Західний"
- 11 Господарча ділянка



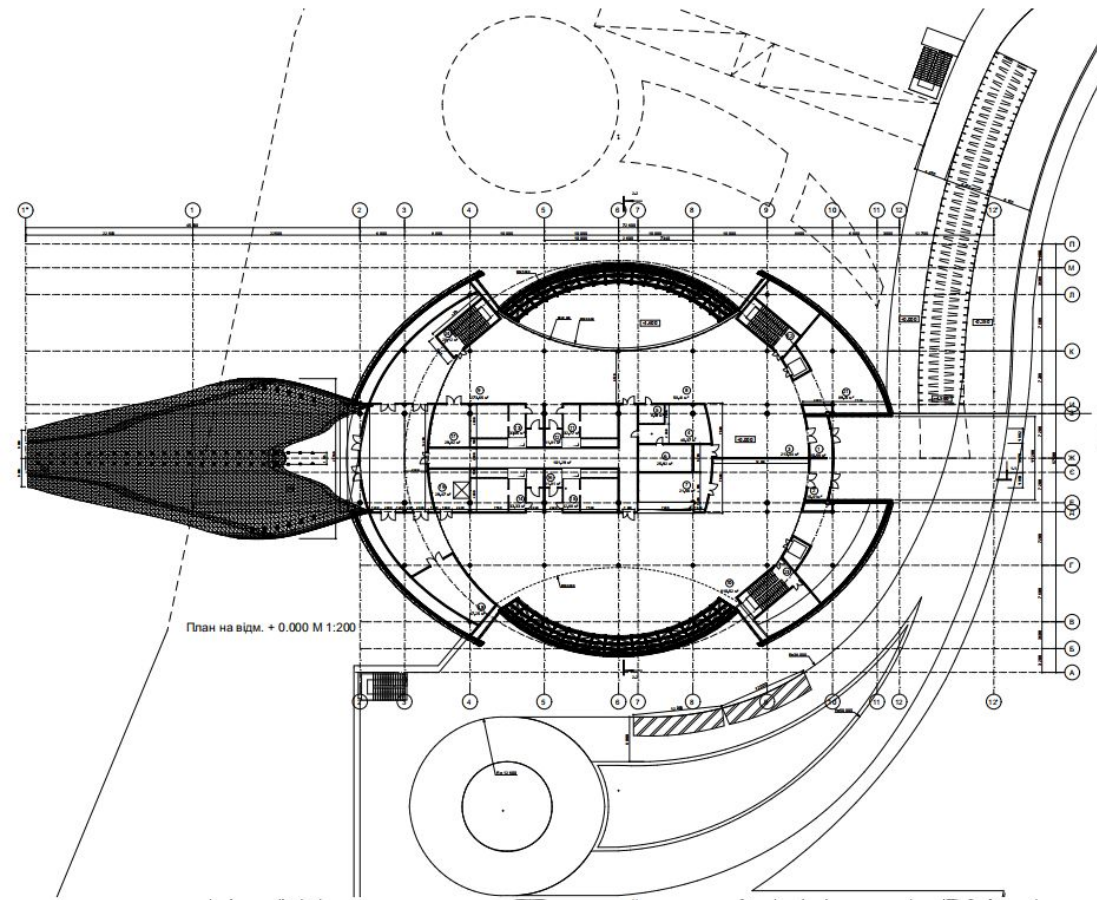
Експлікація плану укриття на відм. -8.200

84	Сходи до укриття	41,7
85	Санузли для укриття	58,8
86-88-89	Інженерно-технічні приміщення	139,89
87	Розвантажувальна підйомника	29,4
90-92	Кладові	112
93-94	Клітини евакуаційних сходів	94,4
95	Укриття	574
<b>Загальна площа поверху</b>		<b>1050,19</b>



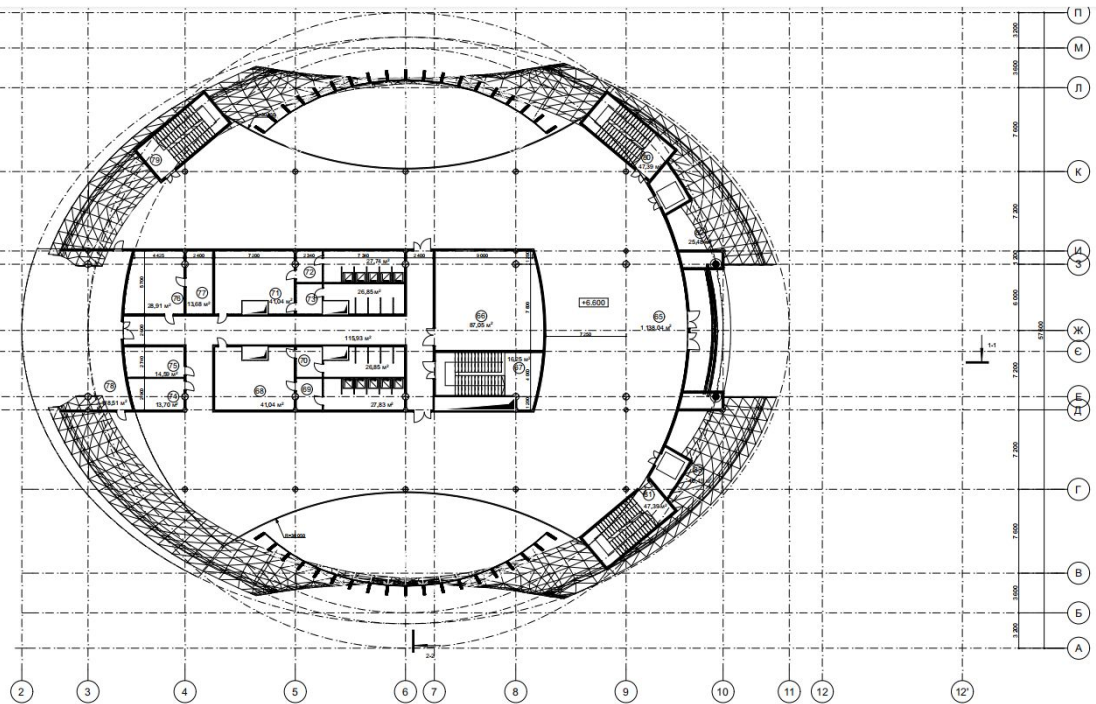
Експлікація плану на відм. -4.600

26	Пост охоронця парковки	38,44
27	Мото- і вело- паркомісія	166,1
28	Розвантажувальна	188,42
29	Пост охоронця розвантажувальної	19,6
30-35	Кладові для продуктів фудкورتу	133,6
36-37	Кладові	150,5
38	Кладова приладя фудкорту	34,8
39	Сходи до укриття	31,76
40-48	Господарчі приміщення	216,1
49-52	Блоки санвузлів. Чоловічі. Жіночі. Для МГН	95,3
53-55	Приміщення під комерційну оренду для Кафе	206,6
56	Фудкорт	503
57	Тераса фудкорту	269
58	Зона тимчасових виставок	172
59-61	Клітини евакуаційнх сходів	141,3
62	Господарче приміщення	38,46
63	Розвантажувальна внутрішня	149,4
64	Парковка	2650
	Коридори	197,5
	<b>Загальна площа поверху (без парковки)</b>	<b>2751,88</b>



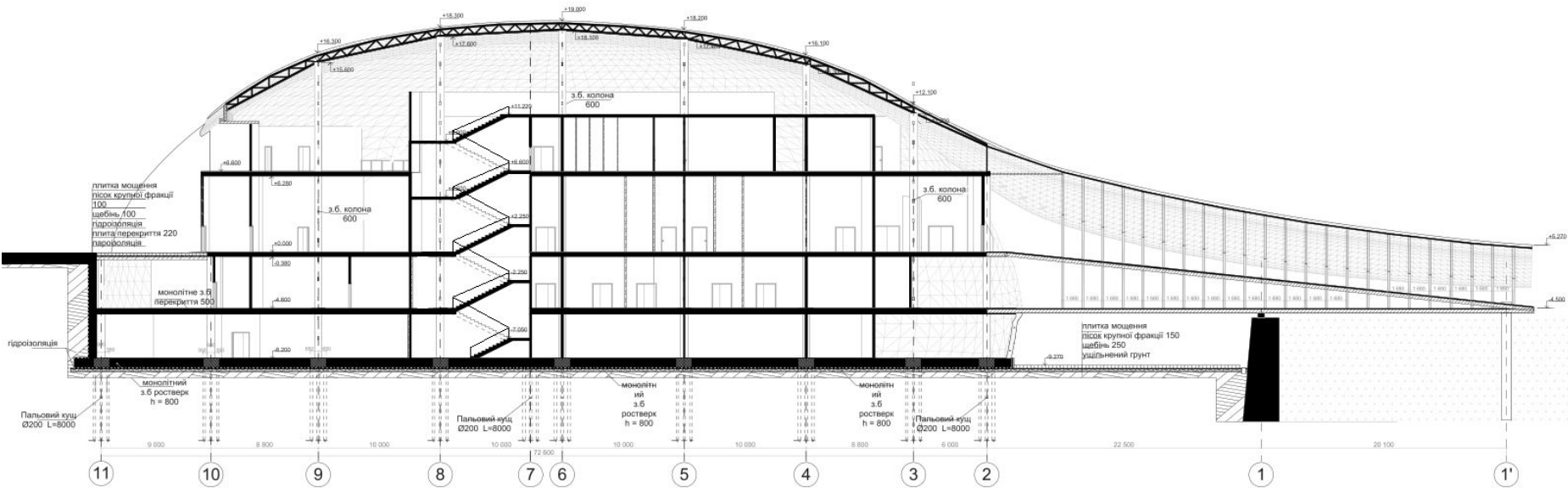
#### Експлікація плану на відм. +0.000

№	Назва приміщення	Площа, м <sup>2</sup>
1	Вхідний тамбур центрального входу	11,2
2	Вихідний тамбур центрального входу	11,2
3	Вестибюль до квиткових кас	231,8
4	Каси	33,5
5	Пункт охорони	9,9
6	Приміщення архіву кас	29,3
7	Сходи до укриття	21,5
8	Зона контролю квитків і багажу	37,1
9	Зона очікування посадки	302,3
10	Зона очікування після вилітків	821,6
11-16	Блоки санвузлів. Чоловічі. Жіночі. Для МГН	144
17-18	Камери схову для багажу	80
19	Розвантажувальна підйомника	32,8
20	Перехід до пірсу	-
21	Зона обміну валют, АТМ і банкоматів	63,1
22-24	Клітини евакуаційних сходів	141,6
25	Сходи до пірсу	-
	Коридори	99
	<b>Загальна площа поверху</b>	<b>2069,9</b>

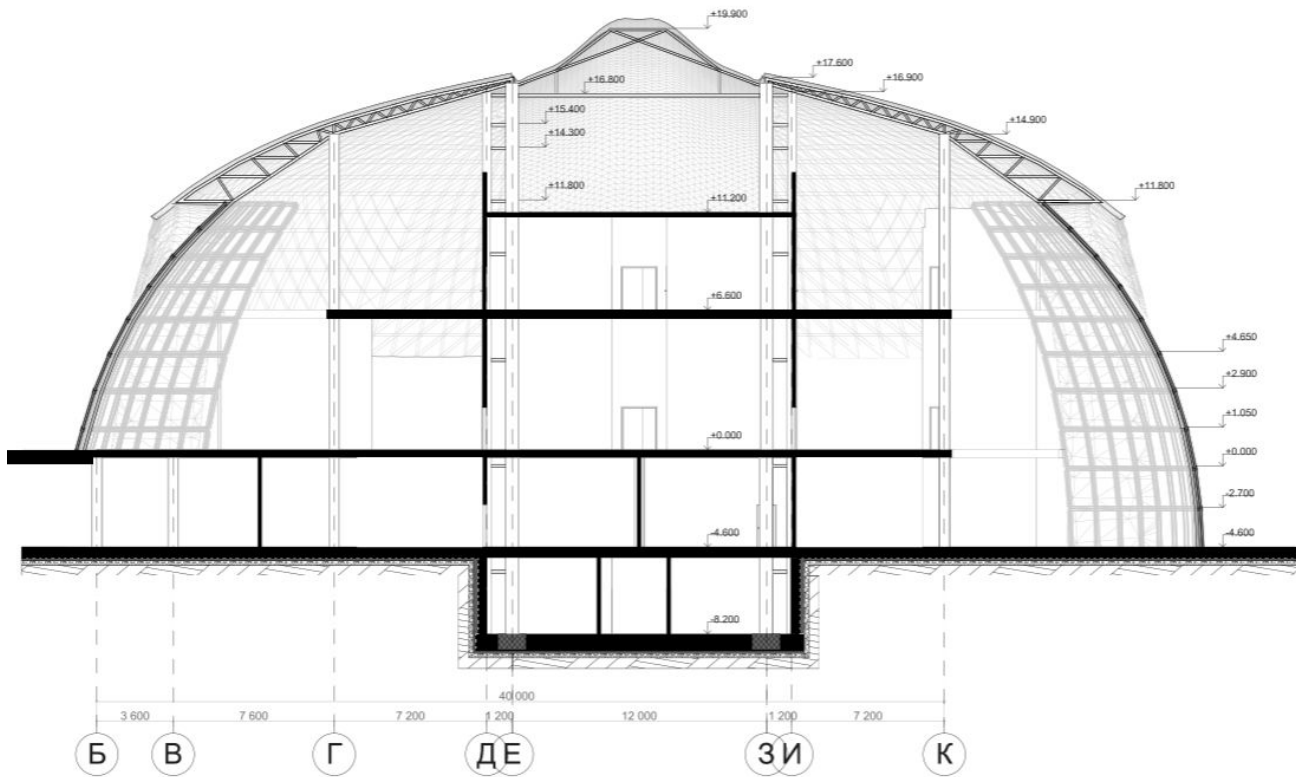


Експлікація плану на відм. +4.600

65	Зона "open-space" коворкінгу	1174,5
66	Кімната персоналу	80,1
67	Сходи до укриття	41,72
68	Роздягальня персоналу чоловіча	41
69	Душові персоналу	28,9
70	Санвузли персоналу	22,1
71	Роздягальня персоналу жіноча	41
72	Душові персоналу	29,4
73	Санвузли персоналу	22,1
74	Офіс адміністрації	13,7
75	Офіс адміністрації	14,6
76	Кабінет дирекції	28,9
77	Архівне приміщення	13,6
78	Конференц-зала	118,5
79-81	Клітини евакуаційних сходів	142,2
82-83	Закриті офіси під оренду	65,4
	Коридори	114,2
	<b>Загальна площа поверху</b>	<b>1991,92</b>



Розріз 1-1 М 1:200



Розріз 2-2 М 1:200

