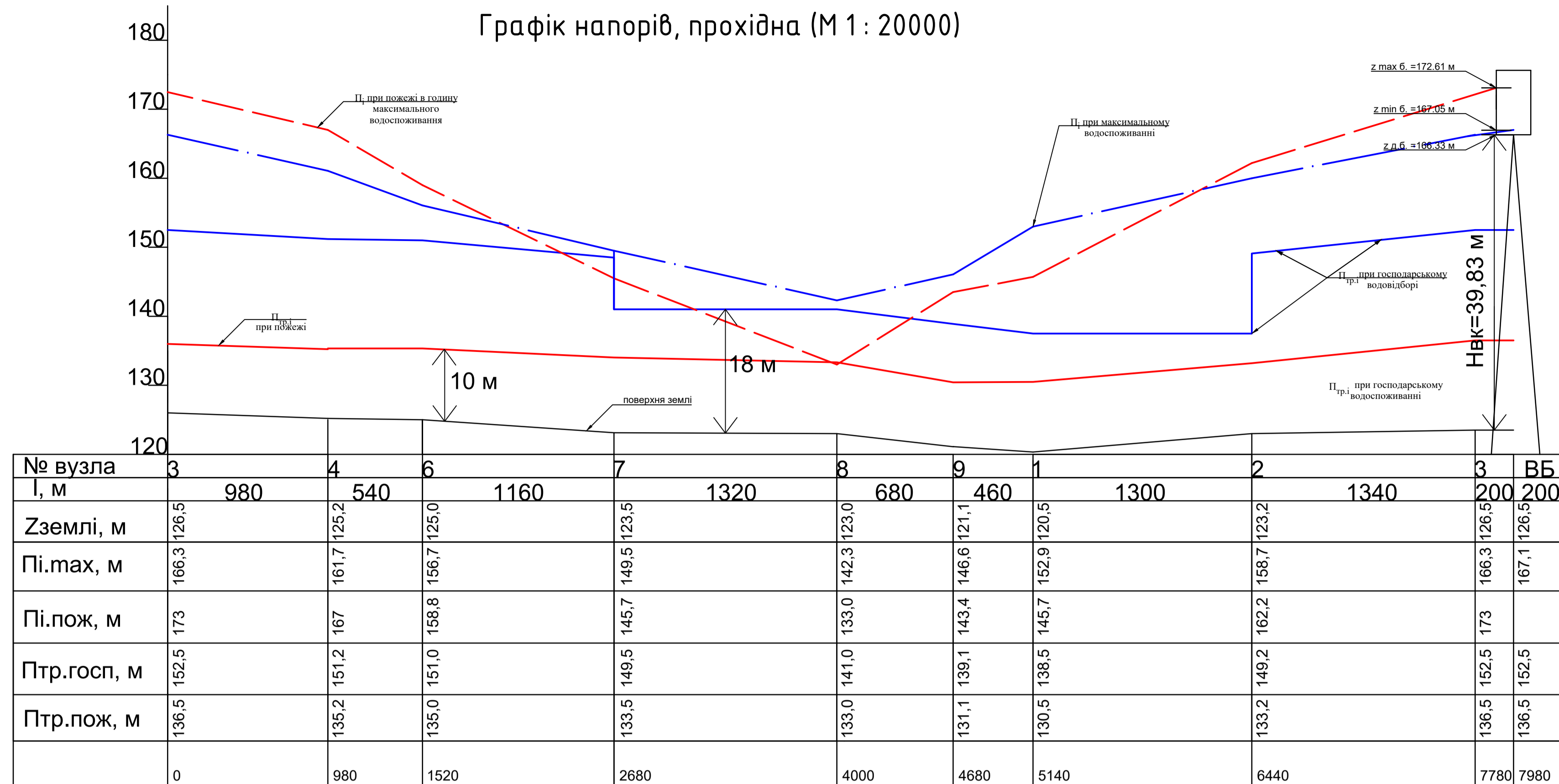
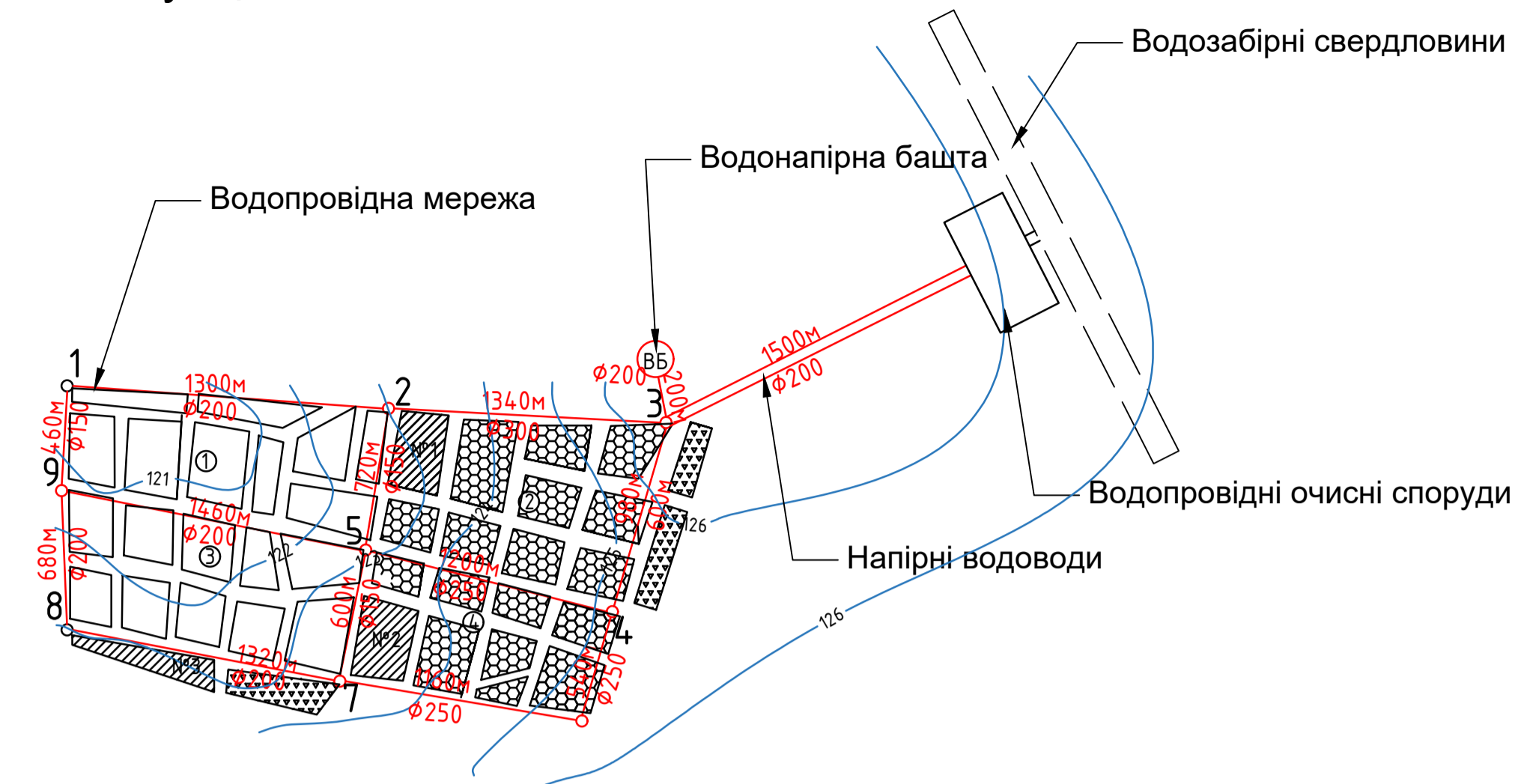


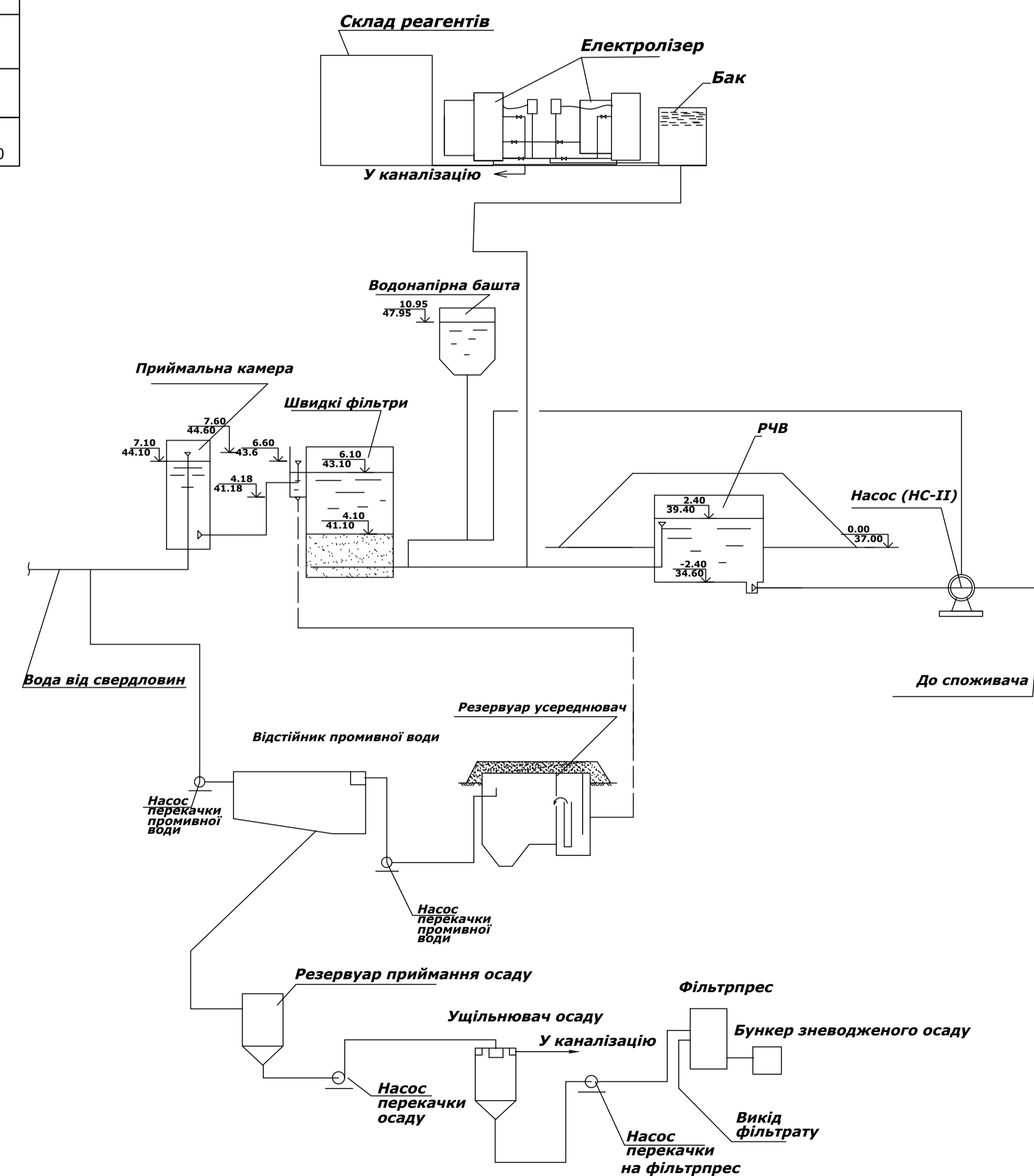
Графік напорів, прохідна (М 1 : 20000)



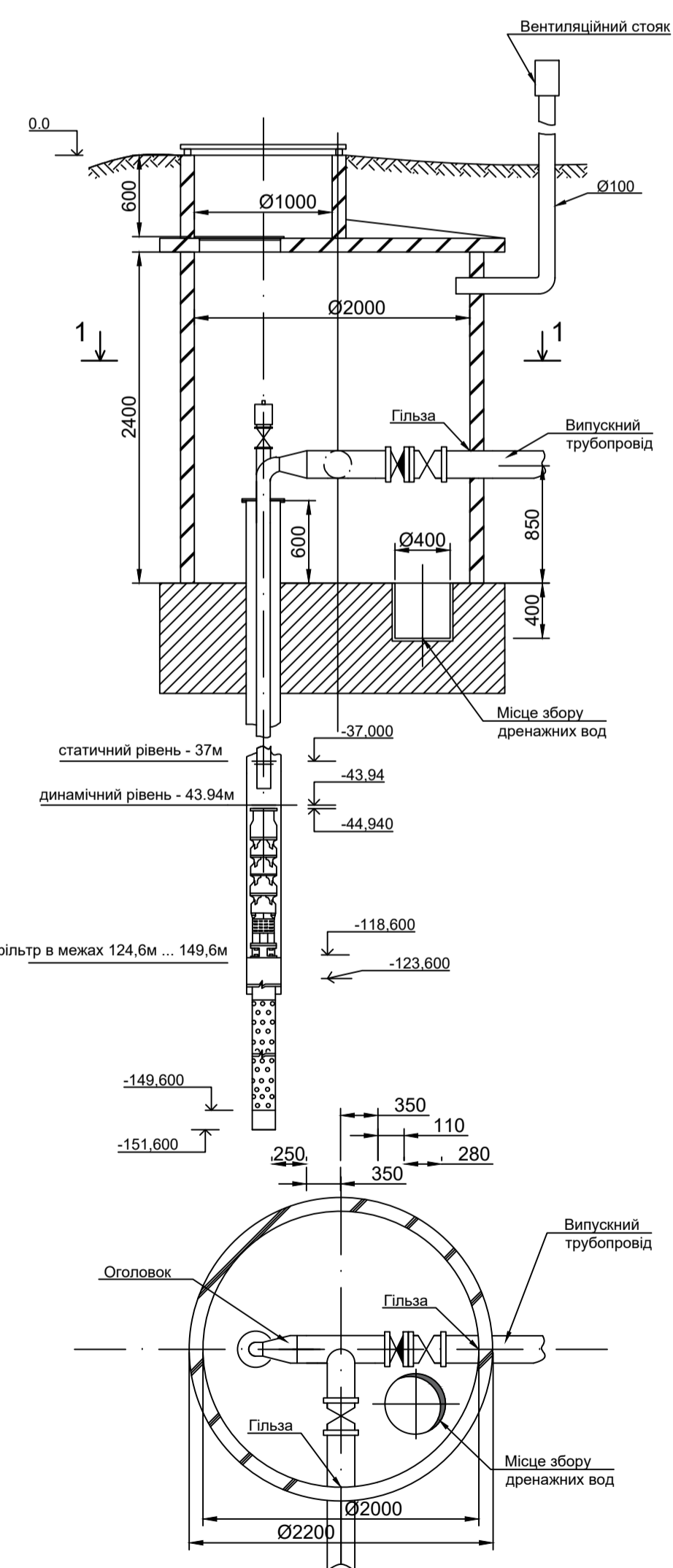
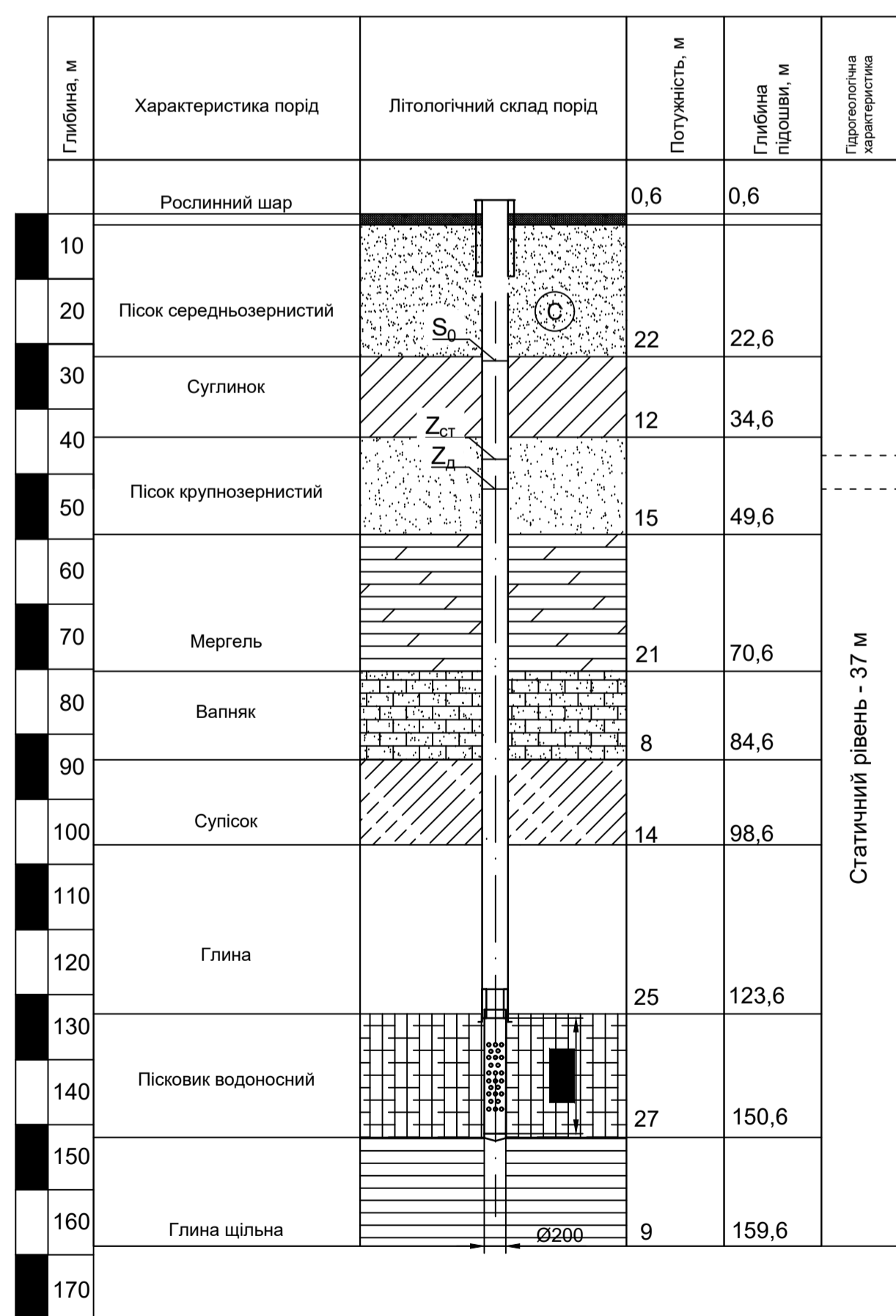
Ситуаційний план М 1:25000



Висотна схема знезалізнення води



Геологічний розріз свердловини (М 1:20)



КВАЛІФІКАЦІЙНА РОБОТА					
Зм.	Кп.	Арк.	№ док.	Підпис	Дата
Кафедра водопостачання та водовідведення					
Водопостачання міста з проектуванням насосної станції II підйому					
Студія	Лист	Листів			
КР	2	5			
КНУБА, ФІСЕ					
ар. ВВ-21, Київ 2025					

980