

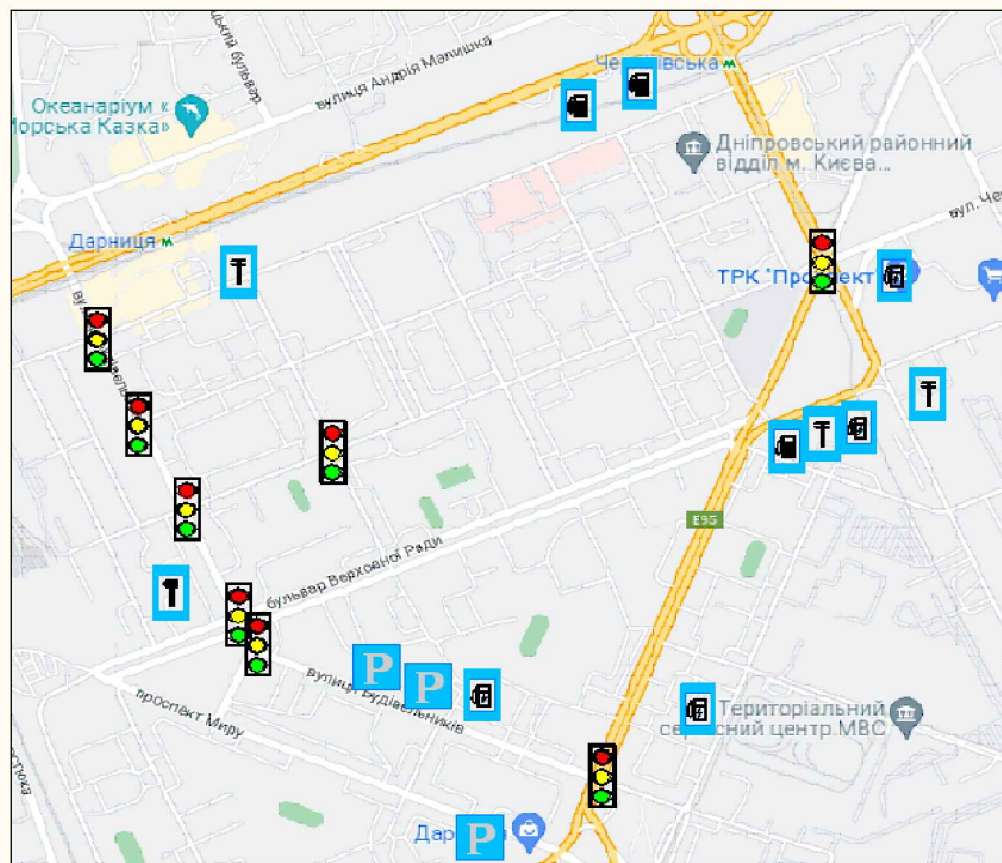
Аналіз транспортної інфраструктури

3

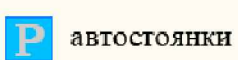
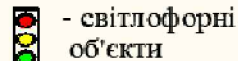
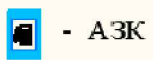
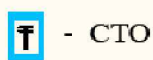
Класифікація об'єктів ТІ

| № | Назва об'єкта | Характеристика об'єкта | К-ть |
|----|--|--|------|
| 1 | Магістралі загальноміського значення | просп. Юрія Гагаріна вул. Гната Хоткевича | 2 |
| 2 | Магістральні вулиці районного значення | бульв. Верховної Ради, вул. Будівельників, вул. Червонооточська, | 3 |
| 3 | Житлові вулиці | Вул.Полудренка Вул. Краківська Вул. Ваконка Бульвар Праці Вул. Пожарського Вул. Мінна Вул. Юрія Поправки | 7 |
| 4 | Світлофорні об'єкти | вул. Будівельників – вул. Полудренка вул. Будівельників – вул. Краківська вул. Будівельників – вул. Червонооточська вул. Будівельників – бульв. Верховної Ради вул. Будівельників – вул. Будівельників вул. Будівельників – просп. Юрія Гагаріна вул. Ваконка – вул. Червонооточська вул. Гната Хоткевича – пр. Юрія Гагаріна | 8 |
| 5 | МПП Тримай | №22А, № 28Д, № 35 | 3 |
| | Тролейбус | №29Д, №50К | 2 |
| | Автобус | №6, №33Т, №45, №63, №118 | 5 |
| | Маршрутні таксі | №233, №414, №415, №416, №418, №423, №434, №476, №304, №309, №111, №26, №528, №529, №545, №555, №590 | 17 |
| 7 | АЗК | | 3 |
| 8 | Станції зарядки електромобілів | | 4 |
| 9 | СТО | | 4 |
| 10 | Автостоянки | | 3 |
| 11 | Піш. піш. переходи | Просп. Юрія Гагаріна – вул. Г. Хоткевича | 5 |

Схема розташування об'єктів ТІ



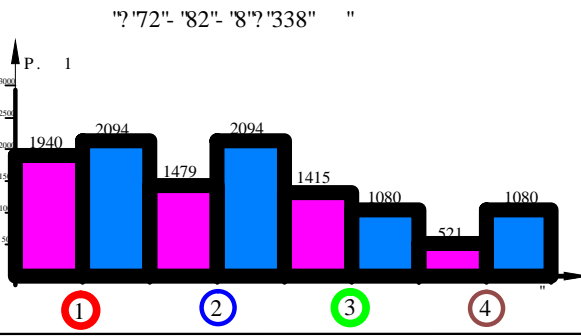
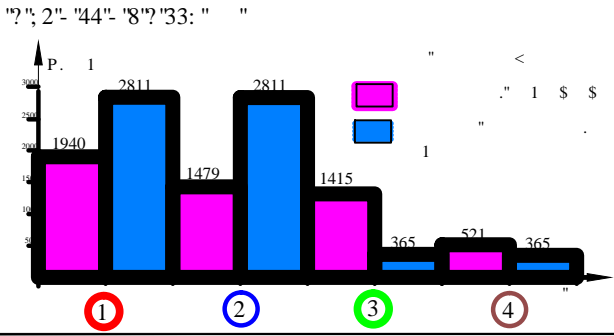
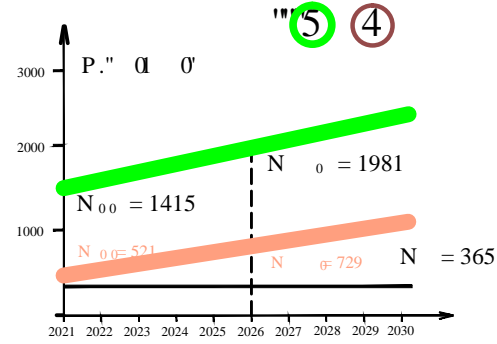
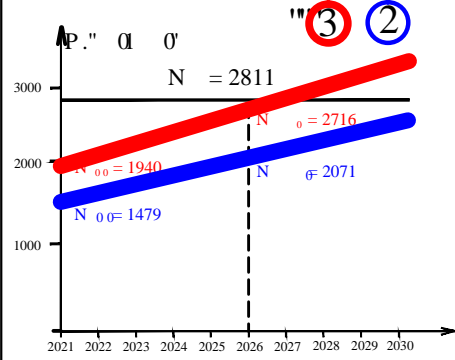
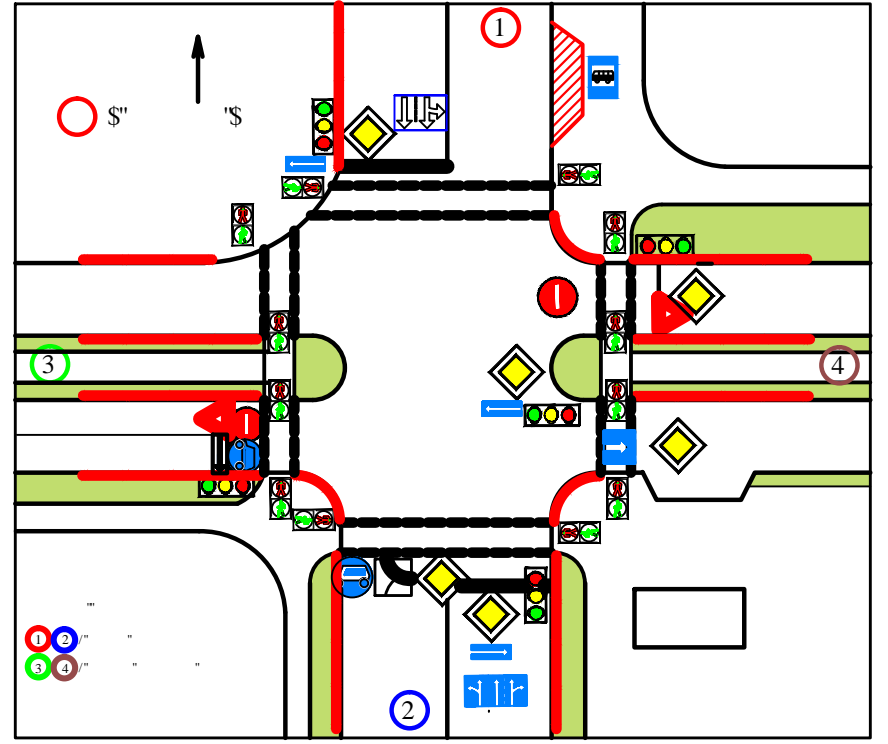
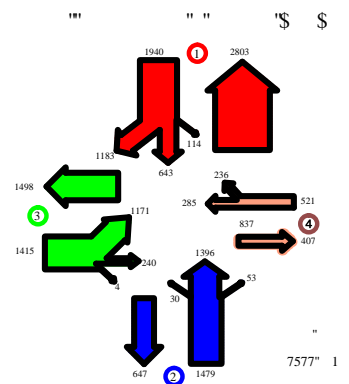
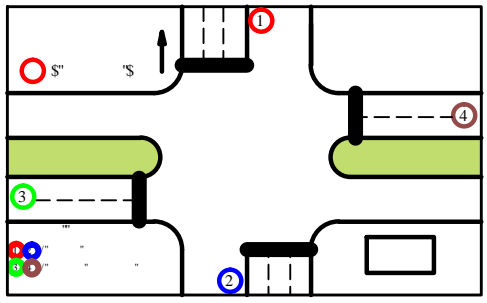
Умовні позначення:



— магістралі загальноміського значення регульованого руху

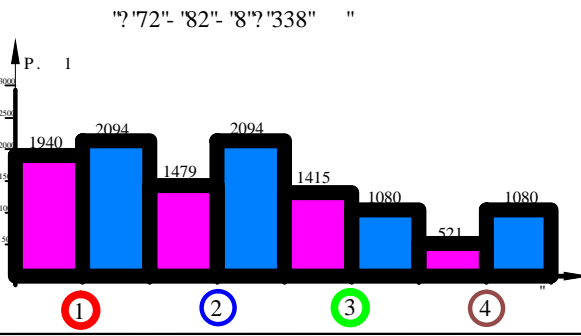
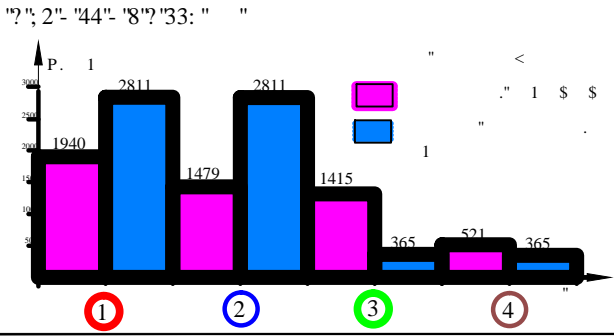
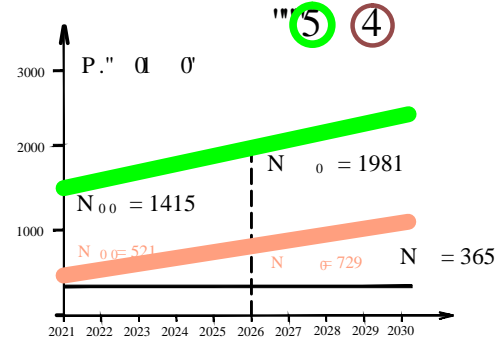
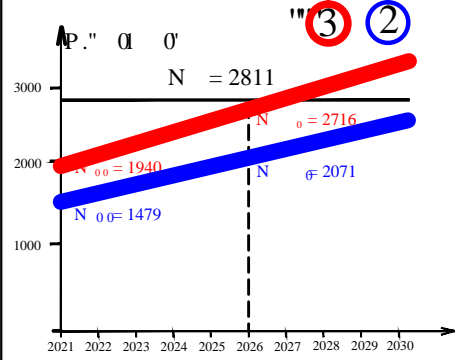
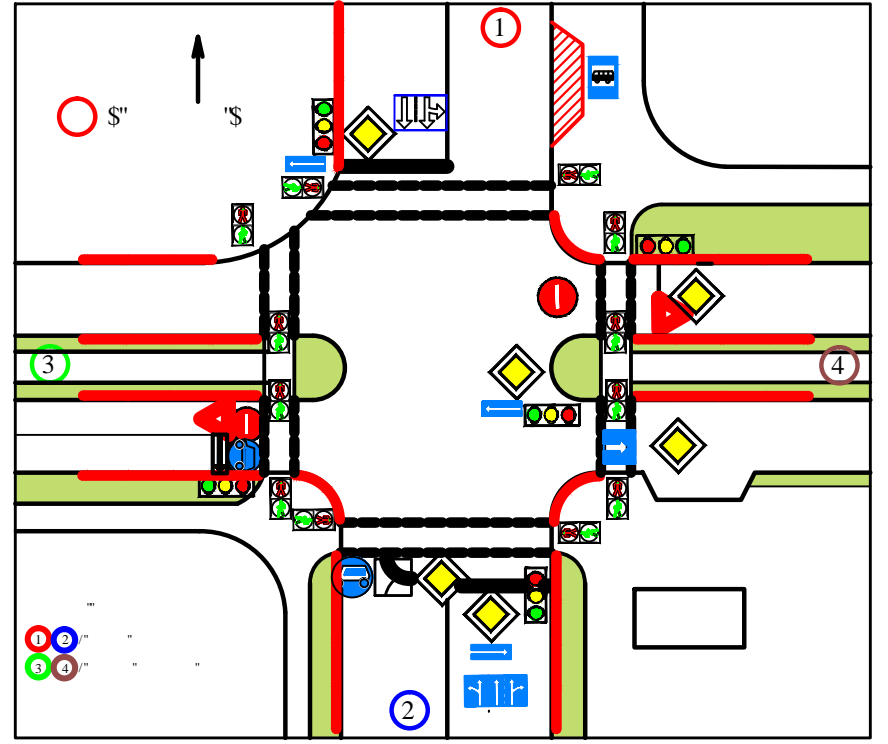
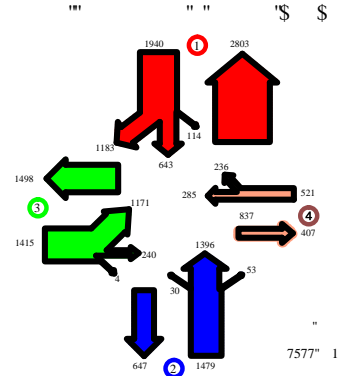
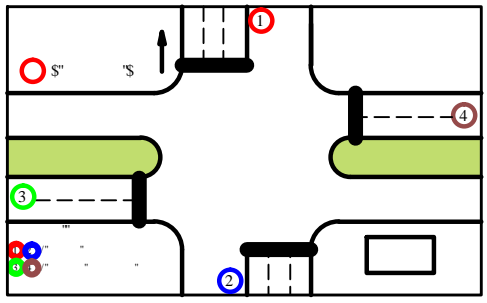
— станції зарядки електромобілів

| Атлас лінійної роботи магістра | | | |
|--------------------------------|-----------------------|----------------------|-------------|
| Лінійний номер | Початок лінії | Кінець лінії | Вид роботи |
| 1 | Просп. Юрія Гагаріна | Вул. Гната Хоткевича | Регульована |
| 2 | Булвар Верховної Ради | Вул. Будівельників | Регульована |
| 3 | Вул. Будівельників | Вул. Червонооточська | Регульована |
| 4 | Вул. Будівельників | Вул. Краківська | Регульована |
| 5 | Вул. Будівельників | Вул. Полудренка | Регульована |



P "8574" 1
P "856" 1

| | | | |
|--|--|--|--|
| | | | |
| | | | |
| | | | |
| | | | |

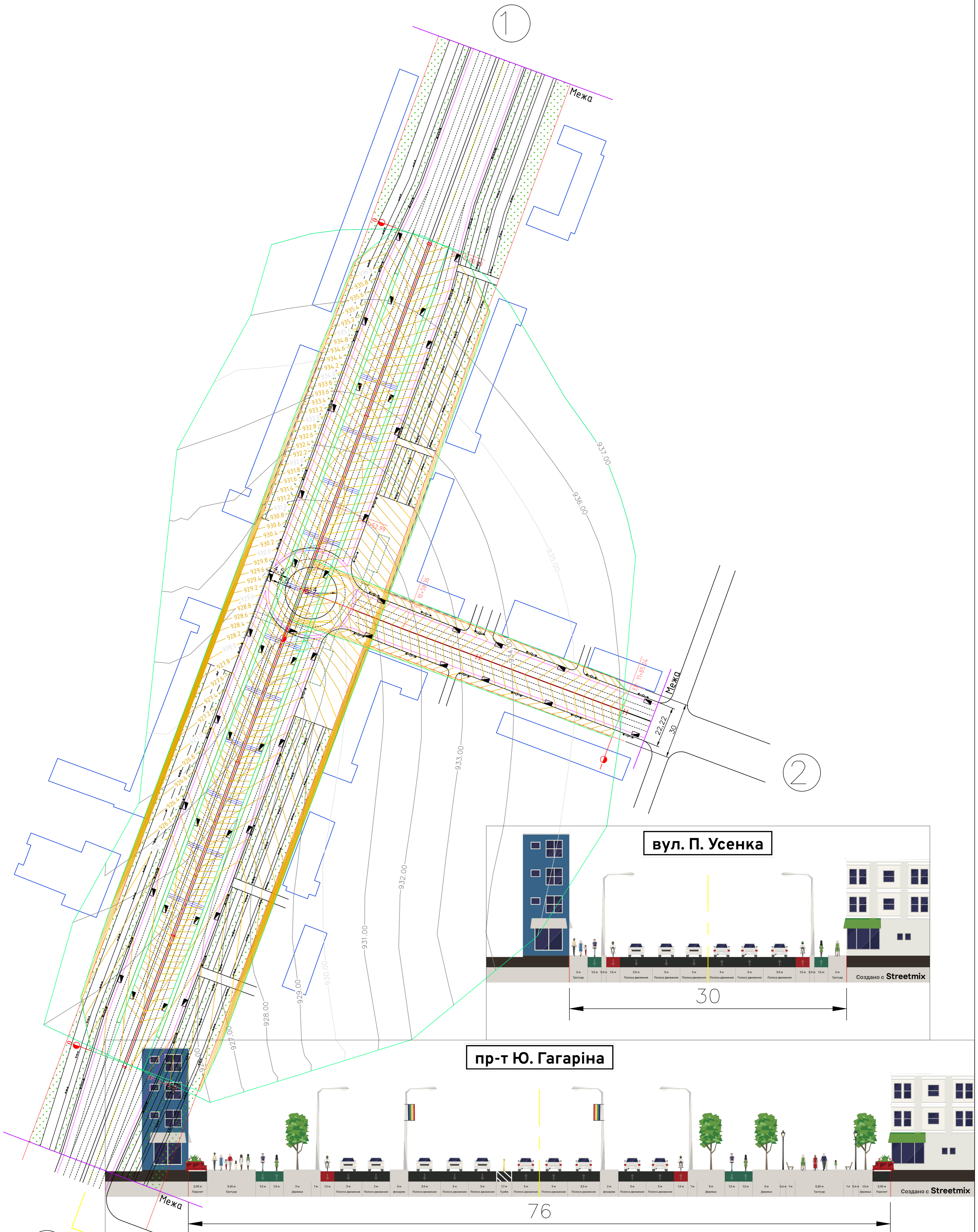


P "8574" 1
P "856" 1

| | | | |
|--|--|--|--|
| | | | |
| | | | |
| | | | |
| | | | |

Вертикальне планування п-ту Ю.Гагаріна та вул. П.Усенка

10



вул. П. Усенка

пр-т Ю. Гагаріна

| Атестаційна робота магістра | | | | Літера | Маса | Масштаб |
|-----------------------------|--------------|------------------|------|---|--------------------------------------|-----------|
| Виконав | Прізвище | Підпис | Дата | Удосконалення транспортної інфраструктури у Дніпровському районі м. Києва (Дарниця) | Лист 10 | Листів 14 |
| Керівник | Номенклатура | Висліяєва Г.Ю. | | | | |
| Н.контр. | Зав. кафедр | Приймаченко С.В. | | Вертикальне планування п-ту Ю.Гагаріна та вул. П.Усенка | КНУБА, ФУПП кафедра МБ Група ЗМБГ-71 | |

