



КИЇВСЬКИЙ НАЦІОНАЛЬНИЙ УНІВЕРСИТЕТ БУДІВНИЦТВА І АРХІТЕКТУРИ
ФАКУЛЬТЕТ ГЕОІНФОРМАЦІЙНИХ СИСТЕМ ТА УПРАВЛІННЯ ТЕРИТОРІЯМИ
КАФЕДРА ЗЕМЛЕУСТРОЮ І КАДАСТРУ
СПЕЦІАЛЬНІСТЬ – 193 ГЕОДЕЗІЯ ТА ЗЕМЛЕУСТРІЙ
ОСВІТНЯ ПРОГРАМА – ЗЕМЛЕУСТРІЙ ТА КАДАСТР

АТЕСТАЦІЙНА ВИПУСКНА РОБОТА
НА ЗДОБУТТЯ ОСВІТНЬОГО СТУПЕНЯ БАКАЛАВРА

**НА ТЕМУ: «ПРОЄКТ ЗЕМЛЕУСТРОЮ ЩОДО ВІДВЕДЕННЯ ЗЕМЕЛЬНОЇ
ДІЛЯНКИ ДЛЯ ЕКСПЛУАТАЦІЇ ТА ОБСЛУГОВУВАННЯ НЕЖИТЛОВОЇ
БУДІВЛІ У СВЯТОШИНСЬКОМУ РАЙОНІ МІСТА КИЄВА»**

ВИКОНАЛА:
СТУДЕНТКА 4 КУРСУ ГРУПИ ЗІК-41
МАНІЛЕНКО О.Р.
КЕРІВНИК:
К.Т.Н. СТ. ВИКЛ. ЛИТВИНЕНКО І.В.
АС. БЕРОВА П.І.

КИЇВ - 2023

ЗАКОНОДАВЧЕ ТА НОРМАТИВНЕ ЗАБЕЗПЕЧЕННЯ ПРОЦЕСУ РОЗРОБКИ ПРОЄКТУ ЗЕМЛЕУСТРОЮ ЩОДО ВІДВЕДЕННЯ ЗЕМЕЛЬНОЇ ДІЛЯНКИ В ОРЕНДУ

<p><u>ЗЕМЕЛЬНИЙ КОДЕКС УКРАЇНИ</u> ДОКУМЕНТ 2768-III, ВІД 25.10.2001 (СТАТТІ 79, 79¹, 93, 186, РОЗДІЛ X П.27, ПП.5)</p>	<p>ВИЗНАЧАЄ ЗЕМЕЛЬНІ ДІЛЯНКИ ЯК ОБ'ЄКТ ПРАВА ВЛАСНОСТІ ТА ЦИВІЛЬНИХ ПРАВ; ПРАВО ОРЕНДИ ЗЕМЕЛЬНОЇ ДІЛЯНКИ; ПОРЯДОК ПОГОДЖЕННЯ І ЗАТВЕРДЖЕННЯ ДОКУМЕНТАЦІЇ ІЗ ЗЕМЛЕУСТРОЮ; ОСОБЛИВОСТІ БЕЗОПЛАТНОЇ ПЕРЕДАЧІ У ВЛАСНІСТЬ ЗЕМЕЛЬ КОМУНАЛЬНОЇ ВЛАСНОСТІ НА ПЕРІОД ДІЇ ВОЄННОГО СТАНУ В УКРАЇНІ</p>
<p><u>ЗАКОН УКРАЇНИ «ПРО ДЕРЖАВНУ РЕЄСТРАЦІЮ РЕЧОВИХ ПРАВ НА НЕРУХОМЕ МАЙНО ТА ЇХ ОБТЯЖЕНЬ»</u> ДОКУМЕНТ №1952-IV ВІД 20.01.2005 (СТАТТІ 4, 5, 18, 19)</p>	<p>ВСТАНОВЛЮЄ РЕЧОВІ ПРАВА ТА ЇХ ОБТЯЖЕННЯ, ЯКІ ПІДЛЯГАЮТЬ ДЕРЖАВНІЙ РЕЄСТРАЦІЇ; НЕРУХОМЕ МАЙНО ЩОДО ЯКОГО ПРОВОДИТЬСЯ ДЕРЖАВНА РЕЄСТРАЦІЯ ПРАВ; РЕГУЛЮЄ ПОРЯДОК ПРОВЕДЕННЯ ДЕРЖАВНОЇ РЕЄСТРАЦІЇ ПРАВ ТА СТРОК РОЗГЛЯДУ</p>
<p><u>ЗАКОН УКРАЇНИ «ПРО ЗЕМЛЕУСТРІЙ»</u> ДОКУМЕНТ 858-IV, ВІД 22.05.2003 (СТАТТІ 22, 26, 27, 28, 29, 50)</p>	<p>ВИЗНАЧАЄ ПІДСТАВИ ПРОВЕДЕННЯ ЗЕМЛЕУСТРОЮ; ХТО МОЖЕ БУТИ РОЗРОБНИКОМ ДОКУМЕНТАЦІЇ ІЗ ЗЕМЛЕУСТРОЮ; ПРАВА ТА ОБОВ'ЯЗКИ ЗАМОВНИКІВ І РОЗРОБНИКІВ ДОКУМЕНТАЦІЇ ІЗ ЗЕМЛЕУСТРОЮ; ВИЗНАЧАЄ, ЩО ПОВИННІ МІСТИТИ ПРОЄКТИ ЗЕМЛЕУСТРОЮ ЩОДО ВІДВЕДЕННЯ ЗЕМЕЛЬНИХ ДІЛЯНОК</p>
<p><u>ЗАКОН УКРАЇНИ «ПРО ДЕРЖАВНИЙ ЗЕМЕЛЬНИЙ КАДАСТР»</u> ДОКУМЕНТ 3613-VI, ВІД 09.12.2011 (СТАТТІ 15, 16, 24, 34)</p>	<p>ВИЗНАЧАЄ ВІДОМОСТІ ПРО ЗЕМЕЛЬНУ ДІЛЯНКУ ТА ЇЇ ОБМЕЖЕННЯ У ВИКОРИСТАННІ, ЯКІ ВНОСЯТЬСЯ ДО ДЗК; ІНФОРМАЦІЯ ПРО ПРИСВОЄННЯ КАДАСТРОВОГО НОМЕРА ЗЕМЕЛЬНІЙ ДІЛЯНЦІ; ПОРЯДОК ЗДІЙСНЕННЯ ДЕРЖАВНОЇ РЕЄСТРАЦІЇ ЗЕМЕЛЬНОЇ ДІЛЯНКИ; ПЕРЕЛІК ВІДОМОСТЕЙ, ЯКІ ПОВИНЕН МІСТИТИ КАДАСТРОВИЙ ПЛАН</p>
<p><u>ЗАКОН УКРАЇНИ «ПРО ОРЕНДУ ЗЕМЛІ»</u> ДОКУМЕНТ 161-XIV, ВІД 08.09.1999 (СТАТТІ 2-6, 14-19,</p>	<p>ВИЗНАЧАЄ ОБ'ЄКТИ ПРАВА ОРЕНДИ, ХТО МОЖЕ БУТИ ОРЕНДАРЕМ І ОРЕНДОДАВЦЕМ ЗЕМЛІ ТА ЇХ ПРАВА І ОБОВ'ЯЗКИ; ІНФОРМАЦІЯ ПРО УМОВИ І ПОРЯДОК УКЛАДЕННЯ ДОГОВОРУ ОРЕНДИ</p>
<p><u>ЗАКОН УКРАЇНИ «ПРО РЕГУЛЮВАННЯ МІСТОБУДІВНОЇ ДІЯЛЬНОСТІ»</u> ДОКУМЕНТ 3038-VI, ВІД 19.05.2011 (СТАТТІ 16, 25, 26)</p>	<p>РЕГУЛЮЄ ПЛАНУВАННЯ ТЕРИТОРІЇ НА МІСЦЕВОМУ РІВНІ ТА ЗАБУДОВУ ТЕРИТОРІЇ НА ЯКІЙ РОЗМІЩЕНИЙ ОБ'ЄКТ</p>
<p><u>ПОСТАНОВА КАБІНЕТУ МІНІСТРІВ УКРАЇНИ «ПРО ЗАТВЕРДЖЕННЯ ПОРЯДКУ ВЕДЕННЯ ДЕРЖАВНОГО ЗЕМЕЛЬНОГО КАДАСТРУ»</u> ДОКУМЕНТ №1051-2012-п ВІД 17.10.2012 (ПУНКТИ 107, 108, 111)</p>	<p>РЕГУЛЮЄ ПОРЯДОК ДЕРЖАВНОЇ РЕЄСТРАЦІЇ ЗЕМЕЛЬНОЇ ДІЛЯНКИ</p>
<p>ІНСТРУКЦІЯ З ТОПОГРАФІЧНОГО ЗНІМАННЯ У МАСШТАБАХ 1:5000, 1:2000, 1:1000 ТА 1:500 ГКНТА-2.04-02-98 ВІД 09.04.1998 № 56</p>	<p>ВСТАНОВЛЮЄ ВИМОГИ ДО ТОПОГРАФО-ГЕОДЕЗИЧНИХ РОБІТ ЩОДО ВІДВЕДЕННЯ ЗЕМЕЛЬНИХ ДІЛЯНОК</p>

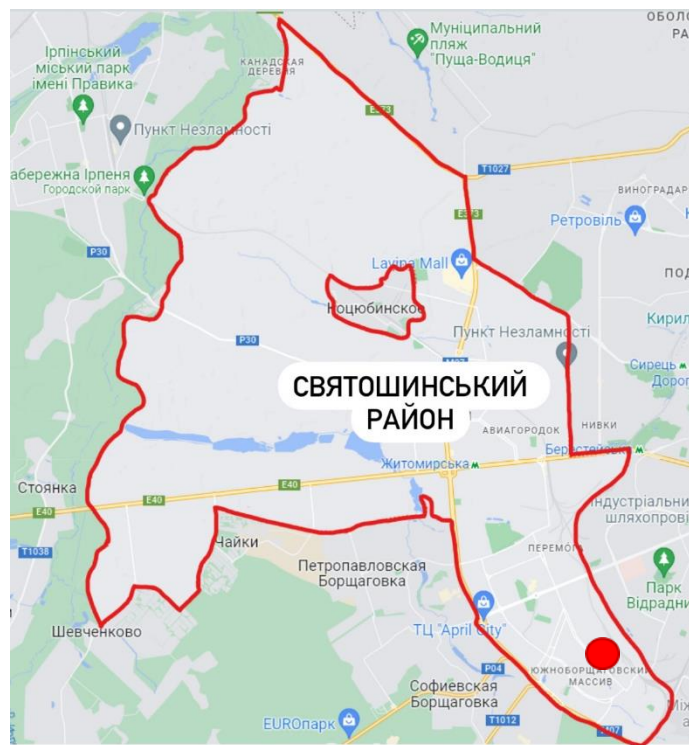
СИТУАЦІЙНА СХЕМА РОЗТАШУВАННЯ ЗЕМЕЛЬНОЇ ДІЛЯНКИ

МІСЦЕ РОЗТАШУВАННЯ ЗЕМЕЛЬНОЇ ДІЛЯНКИ: МІСТО КИЇВ, СВЯТОШИНСЬКИЙ РАЙОН, ВУЛ. РОДИНИ БУНГЕ, 12-А

РОЗТАШУВАННЯ СВЯТОШИНСЬКОГО
РАЙОНУ В ПЛАНУВАЛЬНІЙ СТРУКТУРІ
М. КИЄВА



РОЗТАШУВАННЯ ЗЕМЕЛЬНОЇ
ДІЛЯНКИ В МЕЖАХ
СВЯТОШИНСЬКОГО РАЙОНУ



РОЗТАШУВАННЯ ЗЕМЕЛЬНОЇ
ДІЛЯНКИ В МЕЖАХ
КАДАСТРОВОГО КВАРТАЛУ



УМОВНІ ПОЗНАЧЕННЯ:

- — МІСЦЕ РОЗТАШУВАННЯ ЗЕМЕЛЬНОЇ ДІЛЯНКИ
- СВЯТОШИНСЬКИЙ РАЙОН

- МЕЖІ СВЯТОШИНСЬКОГО РАЙОНУ

- ЗЕМЕЛЬНА ДІЛЯНКА
- МЕЖІ КАДАСТРОВОГО КВАРТАЛУ

ВИХІДНА ЗЕМЕЛЬНО-КАДАСТРОВА ІНФОРМАЦІЯ

РОЗТАШУВАННЯ ЗЕМЕЛЬНОЇ ДІЛЯНКИ НА ФРАГМЕНТІ ОРТОФОТОПЛАНУ



УМОВНІ ПОЗНАЧЕННЯ



— МЕЖІ ЗЕМЕЛЬНОЇ ДІЛЯНКИ

ВІДОМОСТІ ПРО ЗЕМЕЛЬНУ ДІЛЯНКУ, ЯКА ВІДВОДИТЬСЯ

МІСЦЕ РОЗТАШУВАННЯ ЗЕМЕЛЬНОЇ ДІЛЯНКИ	БУЛ. РОДИНИ БУНГЕ, 12-А У СВЯТОШИНСЬКОМУ РАЙОНІ М. КИЄВА
КАДАСТРОВИЙ НОМЕР ЗЕМЕЛЬНОЇ ДІЛЯНКИ	8000000000:75:316:_____
КАТЕГОРІЯ ЗЕМЕЛЬ	ЗЕМЛІ ПРОМИСЛОВОСТІ, ТРАНСПОРТУ, ЗВ'ЯЗКУ, ЕНЕРГЕТИКИ, ОБОРОНИ ТА ІНШОГО ПРИЗНАЧЕННЯ
ЦІЛЬОВЕ ПРИЗНАЧЕННЯ ЗЕМЕЛЬНОЇ ДІЛЯНКИ	ВИЗНАЧАЄТЬСЯ ПРОЄКТОМ
ПЛОЩА ЗЕМЕЛЬНОЇ ДІЛЯНКИ	0,0417 ГА
ОБТЯЖЕННЯ (ОБМЕЖЕННЯ) ПРАВА ВЛАСНОСТІ (КОРИСТУВАННЯ) ЗЕМЛЕЮ	ВИЗНАЧАЄТЬСЯ ПРОЄКТОМ
ВИД ВИКОРИСТАННЯ	ДЛЯ ЕКСПЛУАТАЦІЇ ТА ОБСЛУГОВУВАННЯ НЕЖИТЛОВОЇ БУДІВЛІ
ФОРМА ВЛАСНОСТІ	ЗЕМЛІ НЕ НАДАНІ У ВЛАСНІСТЬ ЧИ КОРИСТУВАННЯ
УМОВИ НАДАННЯ	ОРЕНДА

ФУНКЦІОНАЛЬНЕ ВИКОРИСТАННЯ ТЕРИТОРІЇ В ЗОНІ РОЗТАШУВАННЯ ЗЕМЕЛЬНОЇ ДІЛЯНКИ

ФРАГМЕНТ ОСНОВНОГО КРЕСЛЕННЯ
(ФУНКЦІОНАЛЬНЕ ЗОНУВАННЯ) ГЕНЕРАЛЬНОГО
ПЛАНУ М. КИЄВА



ФРАГМЕНТ МІСТОБУДІВНОГО КАДАСТРУ
М. КИЄВА



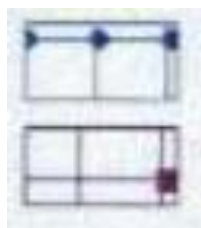
УМОВНІ ПОЗНАЧЕННЯ:



— ТЕРИТОРІЯ ЗОНИ ПРОМИСЛОВОЇ
ЗАБУДОВИ



— РОЗТАШУВАННЯ ЗАПРОЕКТОВАНОЇ
ЗЕМЕЛЬНОЇ ДІЛЯНКИ



— ТЕРИТОРІЇ КОМУНАЛЬНО-СКЛАДСЬКІ
(ІСНУЮЧІ)

— ТЕРИТОРІЇ ПРОМИСЛОВІ (ІСНУЮЧІ)



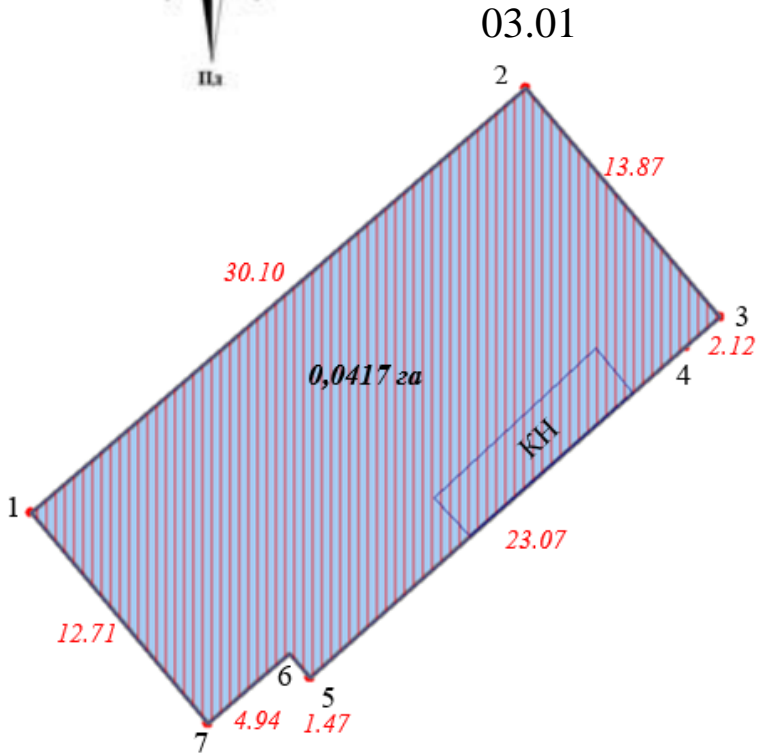
— ТЕРИТОРІЇ ВУЛИЦЬ І ДОРІГ



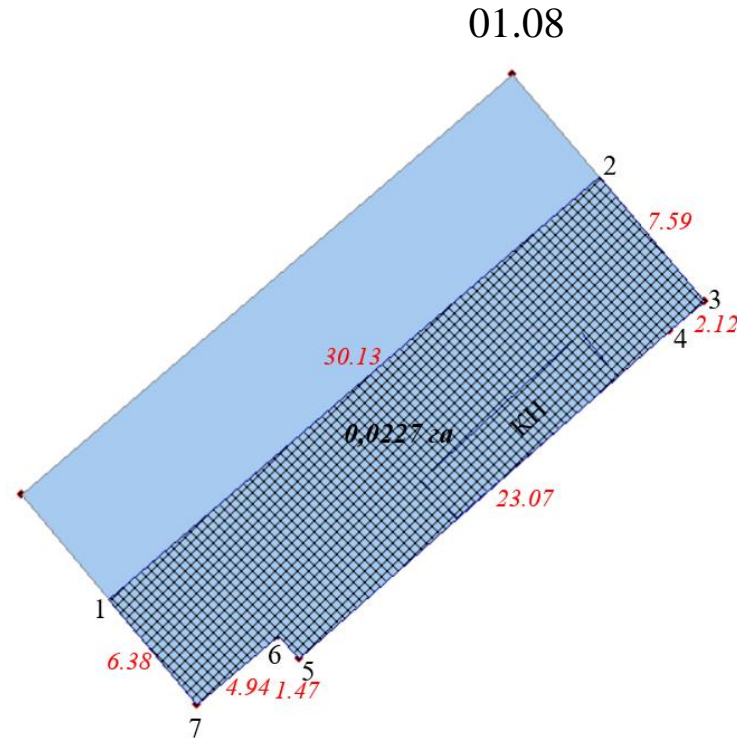
— МЕЖІ ЗАПРОЕКТОВАНОЇ ЗЕМЕЛЬНОЇ
ДІЛЯНКИ

ОБМЕЖЕННЯ ЩОДО ВИКОРИСТАННЯ ЗЕМЕЛЬНОЇ ДІЛЯНКИ

ПЛАНИ МЕЖ ЗОН ОБМЕЖЕНЬ У ВИКОРИСТАННІ ЗЕМЕЛЬНОЇ ДІЛЯНКИ





КАТАЛОГ КООРДИНАТ ПОВОРОТНИХ ТОЧОК МЕЖ САНІТАРНО-ЗАХИСНОЇ ЗОНИ НАВКОЛО ОБ'ЄКТА (КОД 03)			
№	КООРДИНАТИ (М)		ВІДСТАНЬ (М)
	X	Y	
1	47 423,91	19 119,53	30,10
2	47 443,54	19 142,35	13,87
3	47 432,95	19 151,31	2,12
4	47 431,55	19 149,72	23,07
5	47 416,27	19 132,43	1,47
6	47 417,36	19 131,44	4,94
7	47 414,16	19 127,68	12,71
1	47 423,91	19 119,53	
ВСЬОГО, ГА:			0,0417




КАТАЛОГ КООРДИНАТ ПОВОРОТНИХ ТОЧОК МЕЖ ОХОРОННОЇ ЗОНИ НАВКОЛО ІНЖЕНЕРНИХ КОМУНІКАЦІЙ (ЗЛИВОВОЇ КАНАЛІЗАЦІЇ d3000 І d1500)			
№	КООРДИНАТИ (М)		ВІДСТАНЬ (М)
	X	Y	
1	47 438,74	19 146,41	7,59
2	47 432,95	19 151,31	2,12
3	47 431,55	19 149,72	23,07
4	47 416,27	19 132,43	1,47
5	47 417,36	19 131,44	4,94
6	47 414,16	19 127,68	6,38
7	47 419,06	19 123,59	30,13
1	47 438,74	19 146,41	
ВСЬОГО, ГА:			0,0227

УМОВНІ ПОЗНАЧЕННЯ:

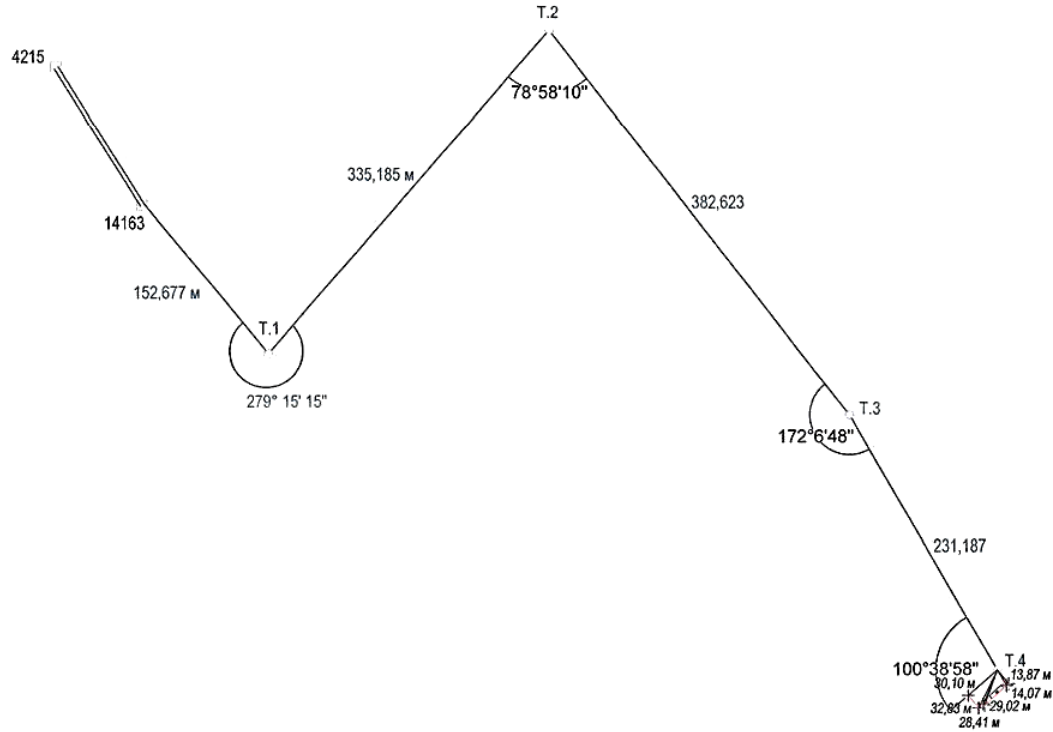
-  - МЕЖІ ЗЕМЕЛЬНОЇ ДІЛЯНКИ
-  1 - ПОВОРОТНІ ТОЧКИ МЕЖ ЗОН ОБМЕЖЕНЬ
- 30.10** - РОЗМІРИ ЗОН ОБМЕЖЕНЬ

ПЕРЕЛІК ОБМЕЖЕНЬ ЩОДО ВИКОРИСТАННЯ ЗЕМЕЛЬНОЇ ДІЛЯНКИ

УМОВНЕ ПОЗНАЧЕННЯ	КОД ОБМЕЖЕННЯ	НАЗВА ОБМЕЖЕННЯ	ПЛОЩА, ГА
	03.01	САНІТАРНО-ЗАХИСНА ЗОНА НАВКОЛО ОБ'ЄКТА	0,0417
	01.08	ОХОРОННА ЗОНА НАВКОЛО ІНЖЕНЕРНИХ КОМУНІКАЦІЙ (ЗЛИВОВОЇ КАНАЛІЗАЦІЇ d3000 І d1500)	0,0227

МАТЕРІАЛИ ТОПОГРАФО-ГЕОДЕЗИЧНИХ ВИШУКУВАНЬ

КРЕСЛЕННЯ ПЕРЕНЕСЕННЯ МЕЖ ЗЕМЕЛЬНОЇ ДІЛЯНКИ В НАТУРУ
(НА МІСЦЕВІСТЬ)

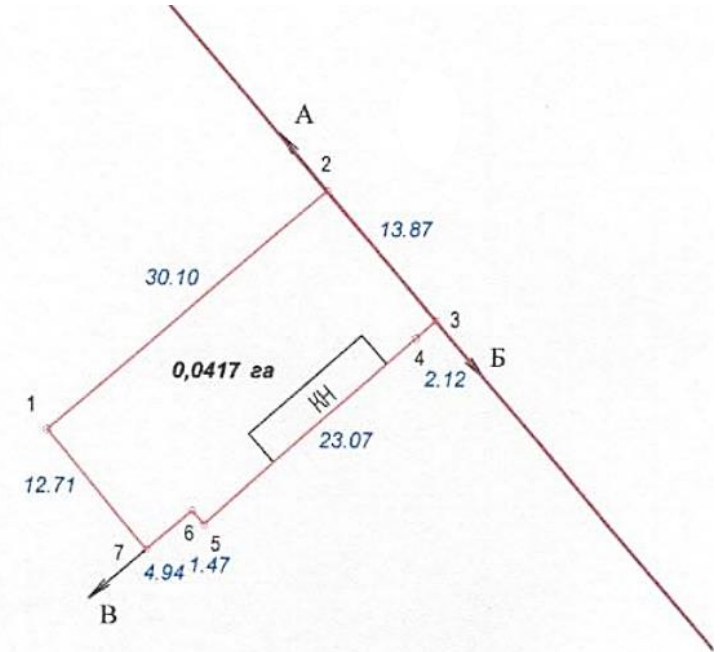


УМОВНІ ПОЗНАЧЕННЯ:

- 4215 - ПУНКТИ ДГМ
- T.1 - ТОЧКИ ВИСЯЧОГО ТЕОДОЛІТНОГО ХОДУ
- 45,009 м - ВИМІРЯНІ ВІДСТАНІ
- 108° 29" - ВИМІРЯНІ КУТИ

- - МЕЖІ ПРОЕКТОВАНОЇ ЗЕМЕЛЬНОЇ ДІЛЯНКИ
- + - ПОВОРТНІ ТОЧКИ МЕЖІ ПРОЕКТОВАНОЇ ЗЕМЕЛЬНОЇ ДІЛЯНКИ
- 30,45 м - ВІДСТАНІ ДО ПОВОРТНИХ ТОЧОК МЕЖІ ПРОЕКТОВАНОЇ ЗЕМЕЛЬНОЇ ДІЛЯНКИ

ПЛАН ВСТАНОВЛЕНИХ МЕЖ ЗЕМЕЛЬНОЇ ДІЛЯНКИ



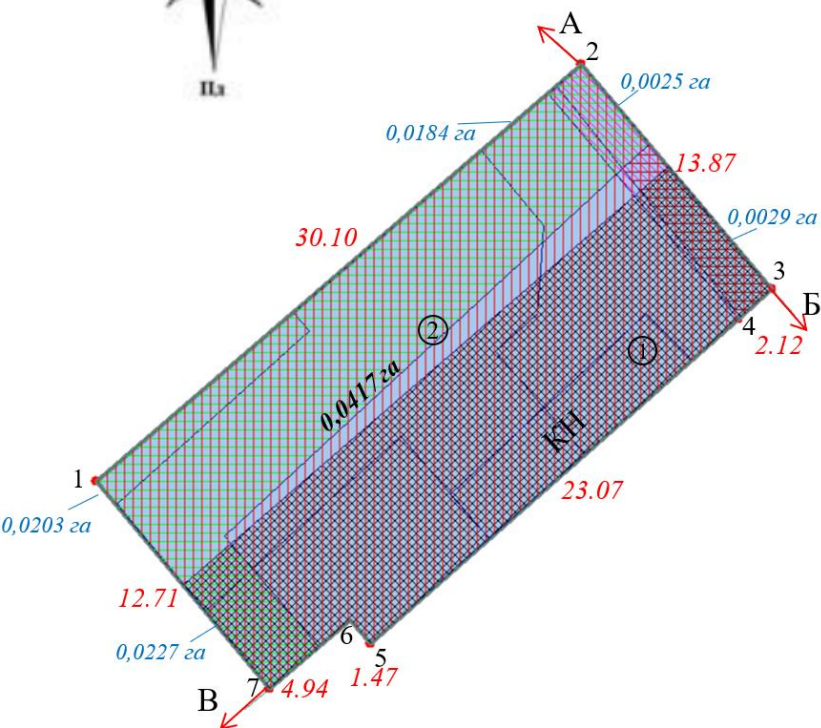

ВІДОМІСТЬ ОБЧИСЛЕННЯ ПЛОЩІ
ЗЕМЕЛЬНОЇ ДІЛЯНКИ

№ ТОЧКИ	ВНУТРІШНІ КУТИ	ДИРЕКЦІЙНІ КУТИ	ВІДСТАНЬ, М
1	090°48'38"	049°17'51"	30,10
2	089°31'53"	139°45'58"	13,87
3	091°07'48"	228°38'10"	2,12
4	180°06'16"	228°31'53"	23,07
5	090°46'44"	317°45'09"	1,47
6	268°09'09"	229°36'00"	4,94
7	089°29'32"	320°06'28"	12,71

ФРАГМЕНТ КАДАСТРОВОГО ПЛАНУ ЗЕМЕЛЬНОЇ ДІЛЯНКИ

РОЗТАШОВАНОЇ ЗА АДРЕСОЮ: ВУЛ. РОДИНИ БУНГЕ, 12-А,
СВЯТОШИНСЬКОГО РАЙОНУ М. КИЄВА

КАДАСТРОВИЙ НОМЕР: 8000000000:75:316: ____



МАСШТАБ 1:1000

УМОВНІ ПОЗНАЧЕННЯ

- МЕЖІ ЗЕМЕЛЬНОЇ ДІЛЯНКИ
- ① - УГІДДЯ ЗЕМЕЛЬНОЇ ДІЛЯНКИ
- 30.10 - ЛІНІЙНІ ПРОМІРИ
- - СУМІЖНІ ЗЕМЛЕКОРИСТУВАЧІ
- КН - КАМ'ЯНА НЕЖИТЛОВА БУДІВЛЯ

КАТАЛОГ КООРДИНАТ ПОВОРОТНИХ ТОЧОК ЗЕМЕЛЬНОЇ ДІЛЯНКИ

№	КООРДИНАТИ (М)		ВІДСТАНЬ (М)
	X	Y	
1	47 423,91	19 119,53	30,10
2	47 443,54	19 142,35	13,87
3	47 432,95	19 151,31	2,12
4	47 431,55	19 149,72	23,07
5	47 416,27	19 132,43	1,47
6	47 417,36	19 131,44	4,94
7	47 414,16	19 127,68	12,71
1	47 423,91	19 119,53	

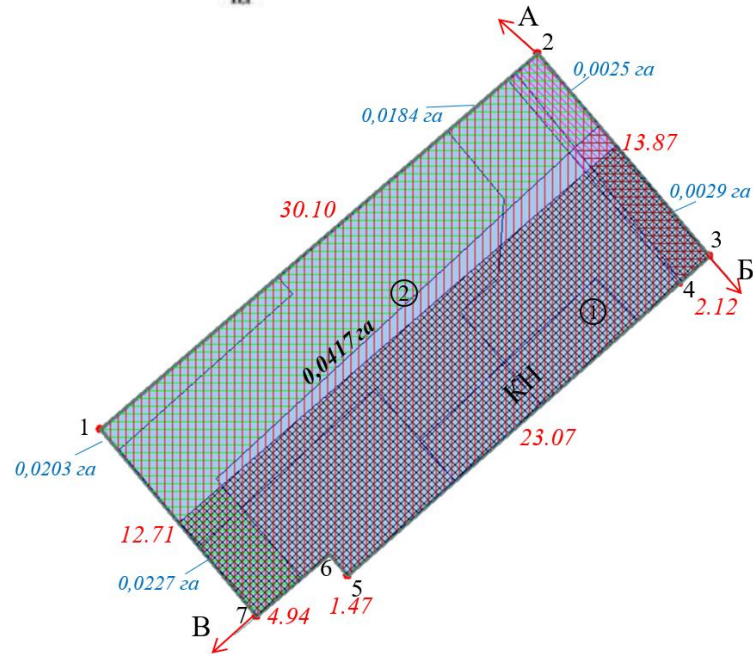

ОПИС МЕЖ СУМІЖНИХ ЗЕМЛЕВЛАСНИКІВ (ЗЕМЛЕКОРИСТУВАЧІВ)

ВІД А ДО Б	ЗЕМЛІ ЗАГАЛЬНОГО КОРИСТУВАННЯ (ВУЛ. РОДИНИ БУНГЕ)
ВІД Б ДО В	ЗЕМЕЛЬНА ДІЛЯНКА КОМУНАЛЬНОЇ ВЛАСНОСТІ У ФАКТИЧНОМУ КОРИСТУВАННІ ТОВАРИСТВА З ОБМЕЖЕНОЮ ВІДПОВІДАЛЬНІСТЮ «БК БУДСТОУНЬ» (КАДАСТРОВИЙ НОМЕР 8000000000:75:316:0118)
ВІД В ДО А	ЗЕМЛІ, НЕ НАДАНІ У ВЛАСНІСТЬ ЧИ КОРИСТУВАННЯ

ЕКСПЛІКАЦІЯ ЗЕМЕЛЬНИХ УГІДЬ

ЗЕМЛЕКОРИСТУВАЧ		ФІЗИЧНА ОСОБА
УМОВИ НАДАННЯ		ОРЕНДА (10 РОКІВ)
МІСЦЕ РОЗТАШУВАННЯ		ВУЛ. РОДИНИ БУНГЕ, 12-А У СВЯТОШИНСЬКОМУ РАЙОНІ М. КИЄВА
ЦІЛЬОВЕ ПРИЗНАЧЕННЯ	КАТЕГОРІЯ ЗЕМЕЛЬ	ЗЕМЛІ ПРОМИСЛОВОСТІ, ТРАНСПОРТУ, ЗВ'ЯЗКУ, ЕНЕРГЕТИКИ, ОБОРОНИ ТА ІНШОГО ПРИЗНАЧЕННЯ
	ВИД ВИКОРИСТАННЯ ЗЕМЕЛЬНОЇ ДІЛЯНКИ	ДЛЯ ЕКСПЛУАТАЦІЇ ТА ОБСЛУГОВУВАННЯ НЕЖИТЛОВОЇ БУДІВЛІ
	КОД ЦІЛЬОВОГО ПРИЗНАЧЕННЯ	11.03 – ДЛЯ РОЗМІЩЕННЯ ТА ЕКСПЛУАТАЦІЇ ОСНОВНИХ, ПІДСОБНИХ І ДОПОМІЖНИХ БУДІВЕЛЬ ТА СПОРУД БУДІВЕЛЬНИХ ОРГАНІЗАЦІЙ ТА ПІДПРИЄМСТВ
ЗГІДНО З КЛАСИФІКАТОРОМ ВИДІВ ЗЕМЕЛЬНИХ УГІДЬ (КВЗУ)		
УГІДДЯ №1		УГІДДЯ №2
008.03		008.03
0,00371 ГА		0,03795 ГА
ПЛОЩА, ГЕКТАРІВ:		0,04166

ОБМЕЖЕННЯ У ВИКОРИСТАННІ ЗЕМЕЛЬНОЇ ДІЛЯНКИ

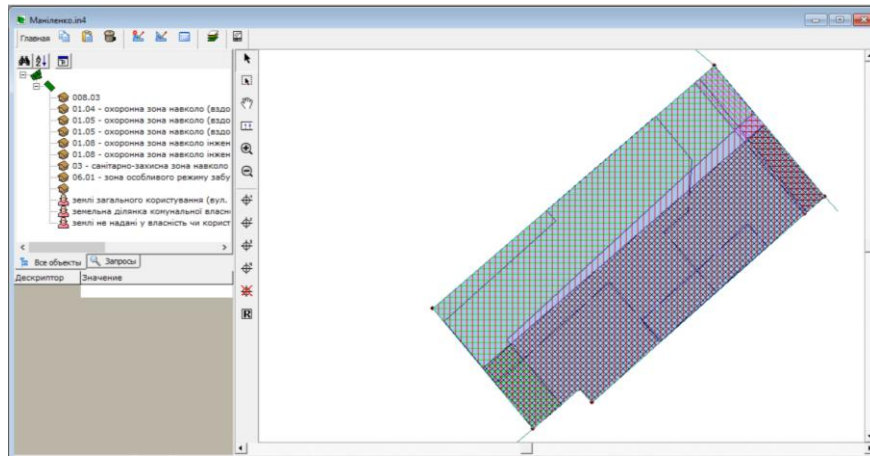


МАСШТАБ 1:1000

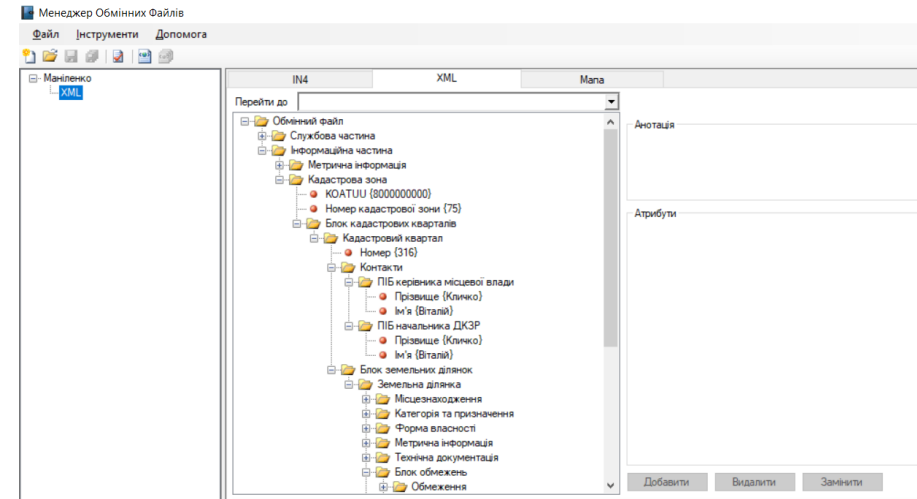
УМОВНЕ ПОЗНАЧЕННЯ	КОД ОБМЕЖЕННЯ	НАЗВА ОБМЕЖЕННЯ	ПЛОЩА, ГА	ПІДСТАВА
	01.04	ОХОРОННА ЗОНА НАВКОЛО (ВЗДОВЖ) ОБ'ЄКТА ЗВ'ЯЗКУ (4-КАНАЛЬНОГО КАБЕЛЮ ЗВ'ЯЗКУ)	0,0029	ПОСТАНОВА КАБІНЕТУ МІНІСТРІВ УКРАЇНИ «ПРО ЗАТВЕРДЖЕННЯ ПРАВИЛ ОХОРОНИ ЛІНІЙ ЕЛЕКТРОЗВ'ЯЗКУ» ВІД 29.01.1996 №135
	01.05	ОХОРОННА ЗОНА НАВКОЛО (ВЗДОВЖ) ОБ'ЄКТА ЕНЕРГЕТИЧНОЇ СИСТЕМИ (ЕЛЕКТРИЧНИХ КАБЕЛІВ 10 кВ)	0,0025	ПОСТАНОВА КАБІНЕТУ МІНІСТРІВ УКРАЇНИ «ПРО ЗАТВЕРДЖЕННЯ ПРАВИЛ ОХОРОНИ ЕЛЕКТРИЧНИХ МЕРЕЖ» ВІД 27.12.2022 №1455
	01.05	ОХОРОННА ЗОНА НАВКОЛО (ВЗДОВЖ) ОБ'ЄКТА ЕНЕРГЕТИЧНОЇ СИСТЕМИ (ТЕПЛОВИХ МЕРЕЖ 2хd108/200піт і 2хd100)	0,0203	НАКАЗ МІНІСТЕРСТВА ПАЛИВА ТА ЕНЕРГЕТИКИ УКРАЇНИ ВІД 14.02.2007 №71 «ПРО ЗАТВЕРДЖЕННЯ ПРАВИЛ ТЕХНІЧНОЇ ЕКСПЛУАТАЦІЇ ТЕПЛОВИХ УСТАНОВОК І МЕРЕЖ»
	01.08	ОХОРОННА ЗОНА НАВКОЛО ІНЖЕНЕРНИХ КОМУНІКАЦІЙ (ПОБУТОВОЇ КАНАЛІЗАЦІЇ d150 І d800)	0,0184	НАКАЗ МІНІСТЕРСТВА РЕГІОНАЛЬНОГО РОЗВИТКУ, БУДІВНИЦТВА ТА ЖИТЛОВО-КОМУНАЛЬНОГО ГОСПОДАРСТВА УКРАЇНИ «ПРО ЗАТВЕРДЖЕННЯ ДБН В.2.5-75:2013 «КАНАЛІЗАЦІЯ.ЗОВНІШНІ МЕРЕЖІ ТА СПОРУДИ. ОСНОВНІ ПОЛОЖЕННЯ ПРОЕКТУВАННЯ» ВІД 08.04.2013 Р.№134
	01.08	ОХОРОННА ЗОНА НАВКОЛО ІНЖЕНЕРНИХ КОМУНІКАЦІЙ (ЗЛИВОВОЇ КАНАЛІЗАЦІЇ d3000 І d1500)	0,0227	НАКАЗ МІНІСТЕРСТВА РЕГІОНАЛЬНОГО РОЗВИТКУ, БУДІВНИЦТВА ТА ЖИТЛОВО-КОМУНАЛЬНОГО ГОСПОДАРСТВА УКРАЇНИ «ПРО ЗАТВЕРДЖЕННЯ ДБН В.2.5-75:2013 «КАНАЛІЗАЦІЯ.ЗОВНІШНІ МЕРЕЖІ ТА СПОРУДИ. ОСНОВНІ ПОЛОЖЕННЯ ПРОЕКТУВАННЯ» ВІД 08.04.2013 Р.№134
	03.01	САНИТАРНО-ЗАХИСНА ЗОНА НАВКОЛО ОБ'ЄКТА	0,0417	НАКАЗ МІНІСТЕРСТВА ОХОРОНИ ЗДОРОВ'Я УКРАЇНИ «ПРО ЗАТВЕРДЖЕННЯ ДЕРЖАВНИХ САНИТАРНИХ ПРАВИЛ ПЛАНУВАННЯ ТА ЗАБУДОВИ НАСЕЛЕНИХ ПУНКТІВ» ВІД 19.06.1996 Р. №173
	06.01	ЗОНА ОСОБЛИВОГО РЕЖИМУ ЗАБУДОВИ (ЗОНА ОБМЕЖЕНОГО ВИКОРИСТАННЯ ТЕРИТОРІЇ ВІД АЕРОПОРТІВ – ДО 50М)	0,0417	ПОВІТРЯНИЙ КОДЕКС УКРАЇНИ ВІД 31.03.2023 Р. №3393-VI

ВИГОТОВЛЕННЯ XML ФАЙЛУ

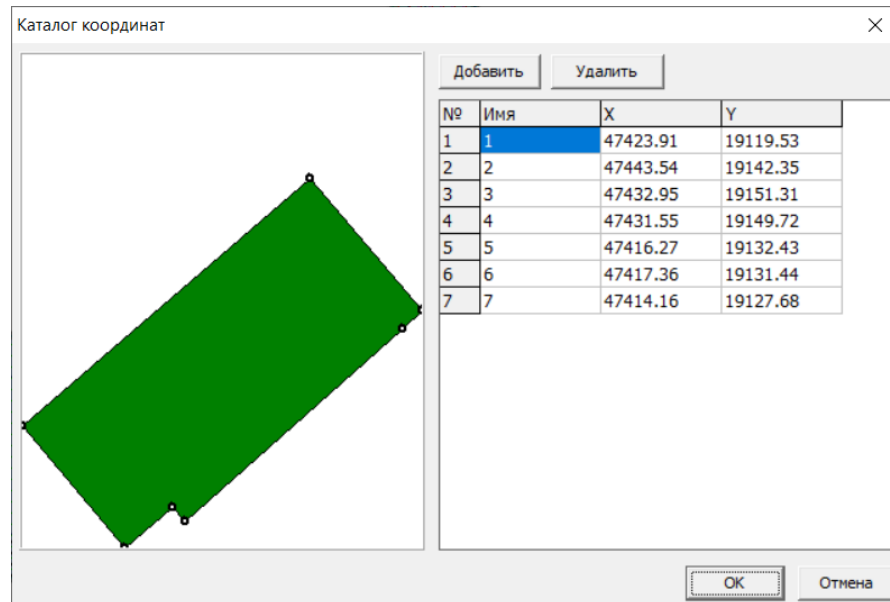
РОБОЧИЙ ПРОСТІР IN4XPLORER



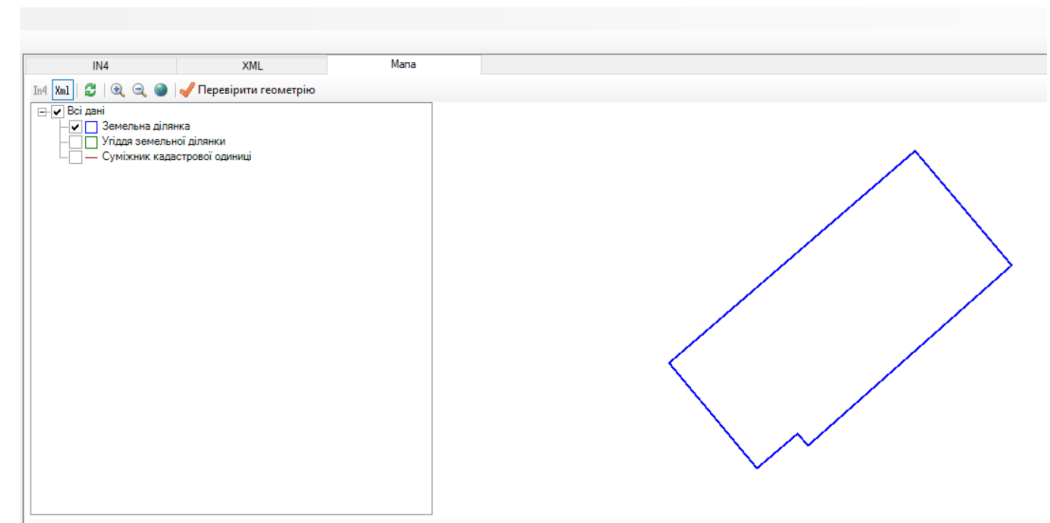
РОБОЧИЙ ПРОСТІР IN4CONVERTER



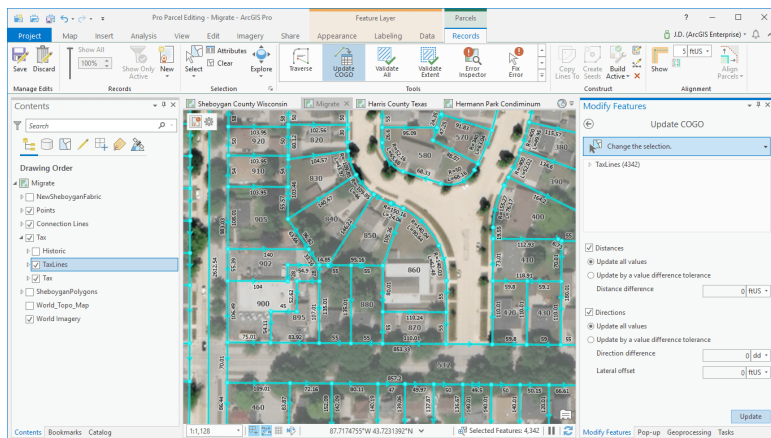
КАТАЛОГ КООРДИНАТ ЗЕМЕЛЬНОЇ ДІЛЯНКИ



ЗОБРАЖЕННЯ ЗЕМЕЛЬНОЇ ДІЛЯНКИ НА МАПІ

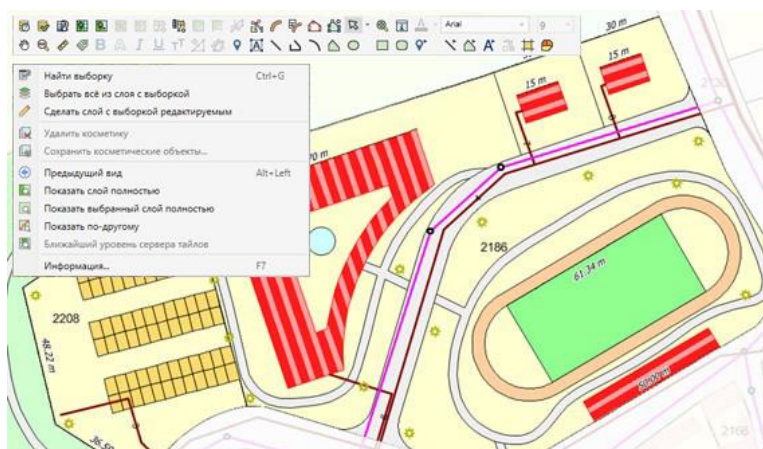
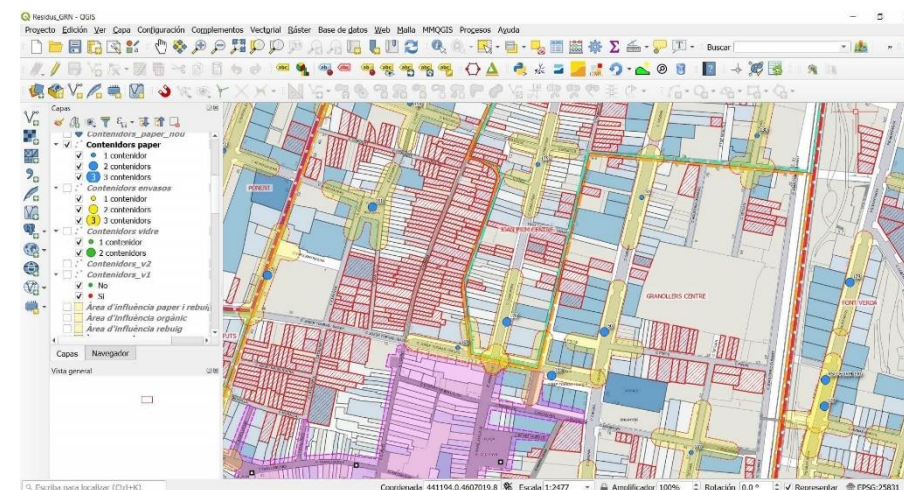


ЗАСТОСУВАННЯ GIS-ТЕХНОЛОГІЙ В ЗЕМЛЕУСТРОЇ



ARCGIS FOR DESKTOP – ЦЕ ПОТУЖНА ПЛАТФОРМА ТА СЕРІЯ ГІС-ПРОДУКТІВ АМЕРИКАНСЬКОЇ КОМПАНІЇ ESRI (ENVIRONMENTAL SYSTEMS RESEARCH INSTITUTE) ДЛЯ УПРАВЛІННЯ РОБОЧИМИ ПРОЦЕСАМИ ТА ГІС-ПРОЕКТАМИ, КОЛИ ГЕОГРАФІЧНА ІНФОРМАЦІЯ ГЕНЕРУЄТЬСЯ, УПОРЯДКОВУЄТЬСЯ, СТВОРЮЄТЬСЯ ТА ПУБЛІКУЄТЬСЯ. КОРИСТУВАЧІ ПЛАТФОРМИ МОЖУТЬ ВИКОНУВАТИ РІЗНІ ТИПИ ГІС-ПРОЄКТІВ: ВІД ПРОСТОГО КАРТОГРАФУВАННЯ ТА ЗБОРУ ДАНИХ ДО РОЗШИРЕНОГО ПРОСТОРОВОГО АНАЛІЗУ ТА 3D ГІС-МОДЕЛЮВАННЯ.

QGIS – ЦЕ ЗРУЧНА ГЕОГРАФІЧНА ІНФОРМАЦІЙНА СИСТЕМА З ВІДКРИТИМ ВИХІДНИМ КОДОМ, ЛІЦЕНЗОВАНА ЗГІДНО З GNU GENERAL PUBLIC LICENSE. ОСНОВНИМИ ФУНКЦІЯМИ ЦЬОЇ ГІС Є: КЕРУВАННЯ ДАНИМИ (СТВОРЕННЯ, РЕДАГУВАННЯ ТА ЕКСПОРТ) - ВЕКТОРНІ ДАНІ МОЖНА СТВОРЮВАТИ, РЕДАГУВАТИ ТА ЕКСПОРТУВАТИ В РІЗНИХ ФОРМАТАХ; ВЕКТОРНІ ТА РАСТРОВІ ДАНІ В РІЗНИХ ФОРМАТАХ І ПРОЕКЦІЯХ МОЖНА ПЕРЕГЛЯДАТИ ТА НАКЛАДАТИ БЕЗ ПЕРЕТВОРЕННЯ НА ВНУТРІШНІ АБО ЗАГАЛЬНИЙ ФОРМАТ, ГЕОЛІНКУВАННЯ ЗОБРАЖЕНЬ.



MAPINFO PROFESSIONAL – ЦЕ ПРОФЕСІЙНИЙ ПРОГРАМНИЙ ПАКЕТ ДЛЯ ГЕОГРАФІЧНОЇ ІНФОРМАЦІЇ, РОЗРОБЛЕНИЙ MAPPING INFORMATION SYSTEMS CORPORATION. ПРОГРАМА ПРИЗНАЧЕНА ДЛЯ СТВОРЕННЯ ТА РЕДАГУВАННЯ КАРТ, ПРОВЕДЕННЯ ПРОСТОРОВОГО ТА СТАТИСТИЧНОГО АНАЛІЗУ ГРАФІЧНОЇ ТА СЕМАНТИЧНОЇ ІНФОРМАЦІЇ, ВИКОНАННЯ ГЕОКОДУВАННЯ ТА РОБОТИ З БАЗАМИ ДАНИХ. MAPINFO ПОЄДНУЄ В СОБІ ПЕРЕВАГИ ОБРОБКИ ІНФОРМАЦІЇ, ВЛАСТИВІ БАЗАМ ДАНИХ, ВКЛЮЧАЮЧИ МОВУ ЗАПИТІВ SQL, З ВИДИМІСТЮ КАРТ, ДІАГРАМ І ГРАФІКІВ. MAPINFO PROFESSIONAL ПОЄДНУЄ ЕФЕКТИВНІ ІНСТРУМЕНТИ ДЛЯ АНАЛІЗУ ТА ПРЕДСТАВЛЕННЯ ДАНИХ.

ДЯКУЮ ЗА УВАГУ!